「この地図は国土地理院長の承認を得て同院発行の五万分の一地形図を縮図複製したものである。　（承認番号）平14.東複第１１７号」

# 仙台河川国道事務所管内（阿武隈川下流）点検箇所位置図

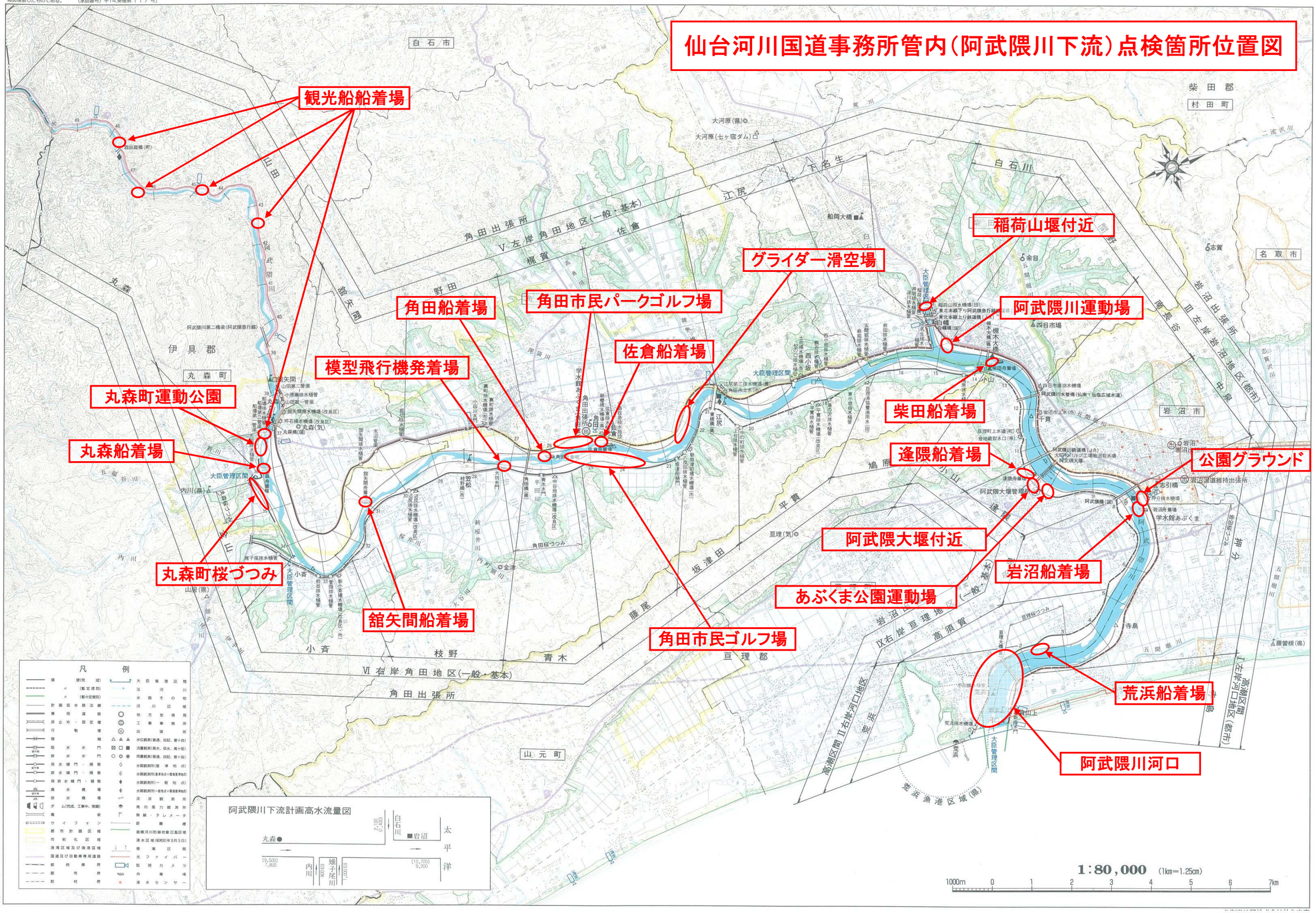


平成14年6月作成　仙台工事事務所

「この地図は国土地理院長の承認を得て同院発行の
五万分の一地形図を複製したものである。
（承認番号）平12.東複第　444 号」

# 仙台河川国道事務所管内（名取川水系）点検箇所位置図

若林緑地及び若林公園付近

八本松緑地付近、じゃぶじゃぶ池

富沢地区～唐松橋付近

名取橋付近

熊野堂運動場付近

太白大橋付近

柳生地区運動場付近

閖上地区

名取川河口部（藤塚地区）

名取川河口部（閖上地区）

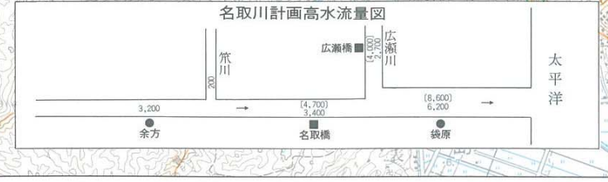






東北地方整備局仙台河川国道事務所

北海道地図株式会社仙台支店
電話（022）261－0157

# 仙台河川国道事務所管内（山元海岸、岩沼海岸）点検箇所位置図

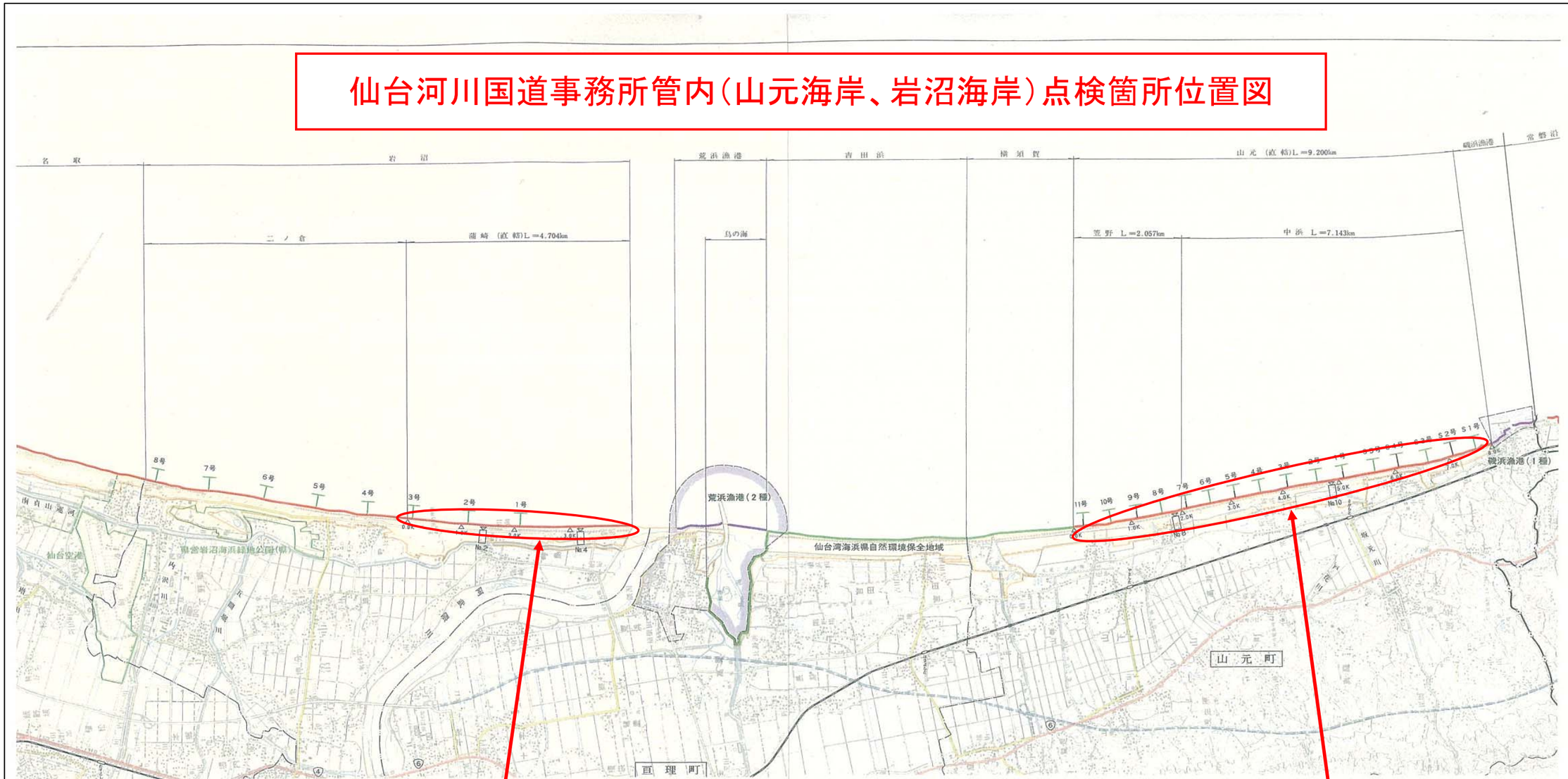

# 北上川下流河川事務所管内
# （北上川水系・鳴瀬川水系）点検箇所位置図

***点検箇所数***

*北上川水系　計22カ所*
*【北上川9箇所、旧北上川9箇所、江合川（新江合川含む）4箇所】*

*鳴瀬川水系　計9箇所*
*【鳴瀬川9箇所】*

| 凡　例 | |
|---|---|
| 大崎出張所（7カ所） | |
| 鹿島台出張所（2カ所） | |
| 飯野川出張所（7カ所） | |
| 米谷出張所（5カ所） | |
| 涌谷出張所（7カ所） | |
| 鳴瀬出張所（3カ所） | |

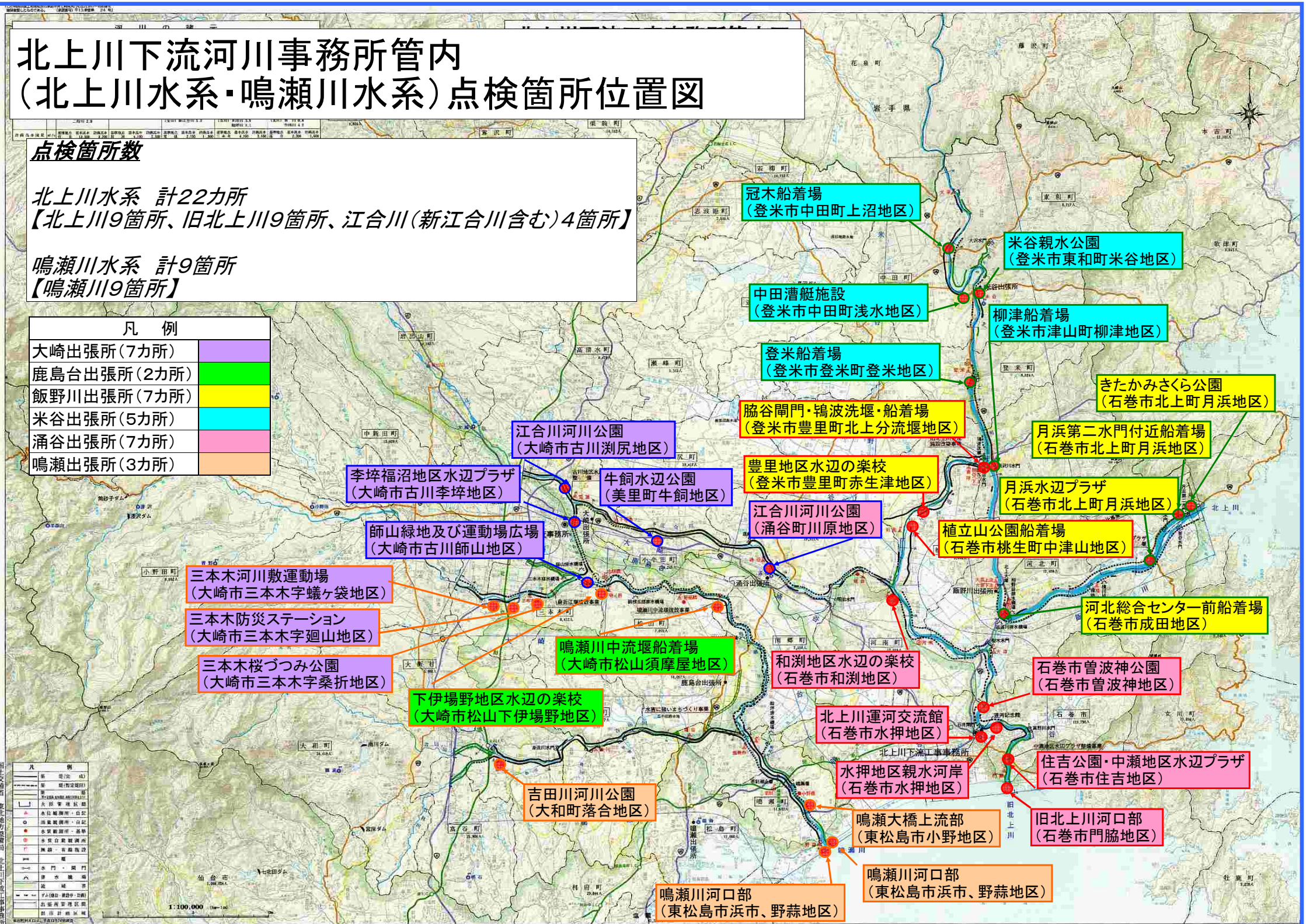

# 【位置図】

《点検位置》

鳴子貯砂ダム（荒雄湖畔公園）



《点検位置》

鳴子ダム






# 釜房ダム管理所管内（名取川水系）点検箇所位置図

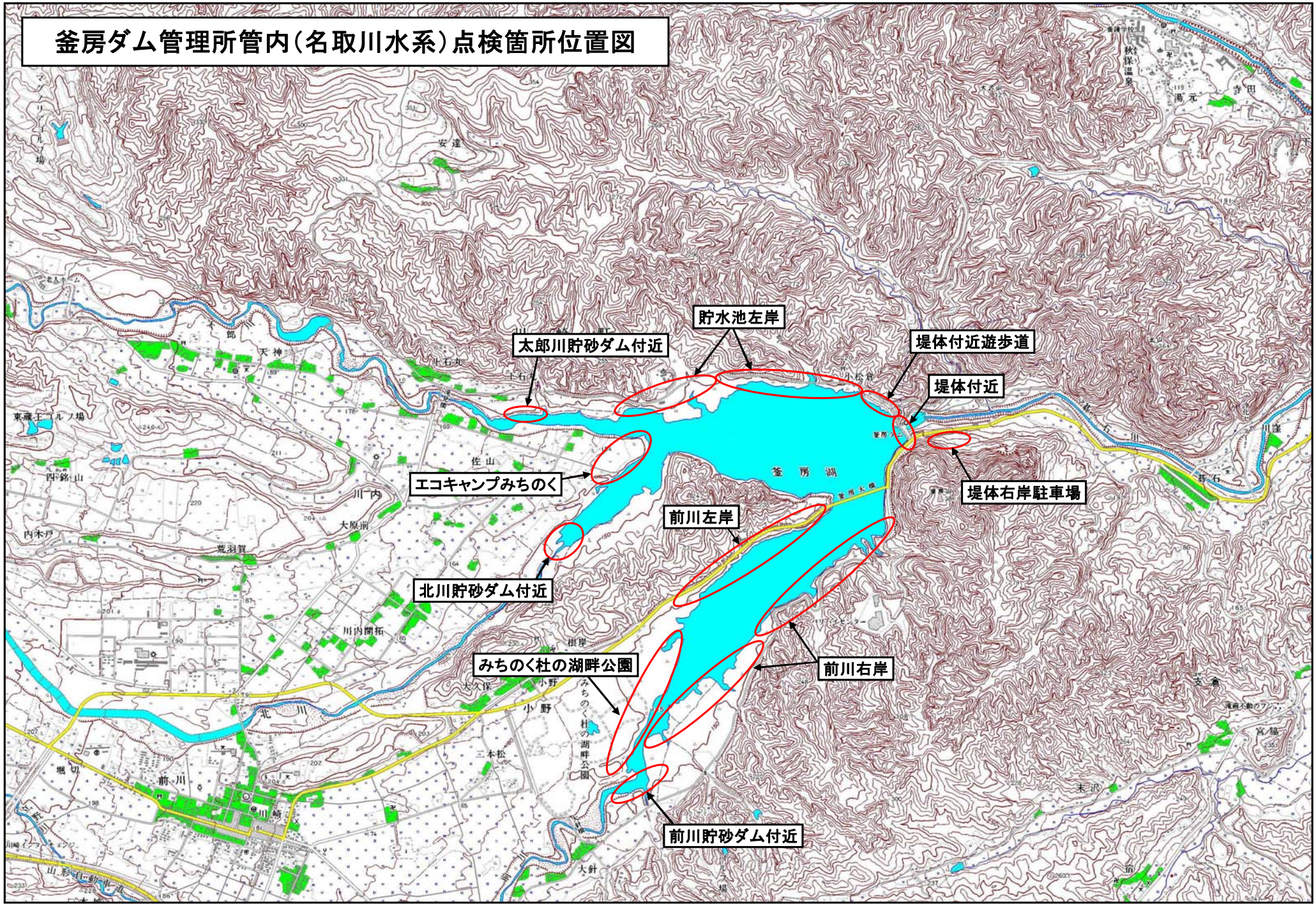

# 七ヶ宿ダム全体平面図

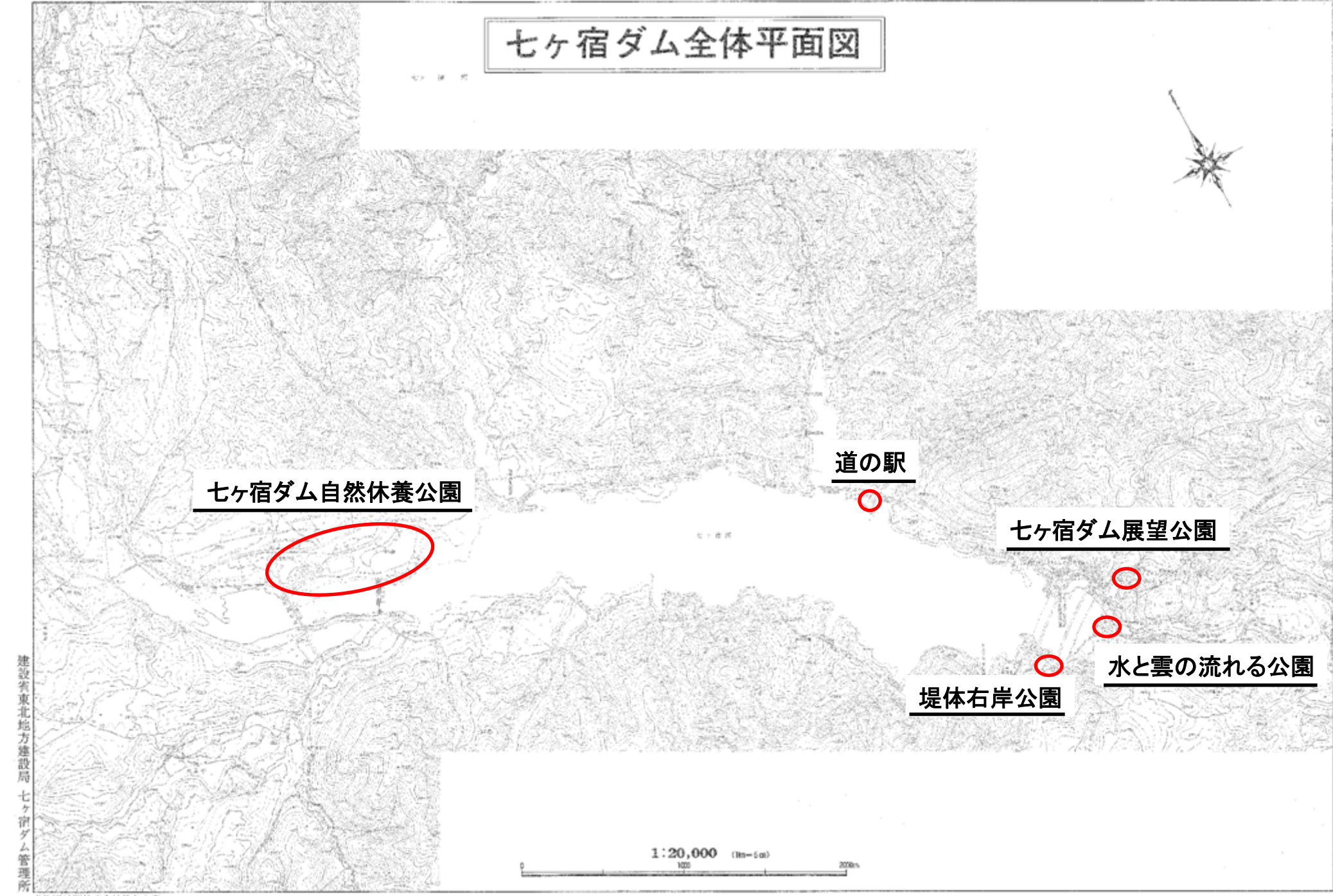


建設省東北地方建設局 七ヶ宿ダム管理所

北海道地図株式会社仙台支店
電話 (022) 261−0157