仙台河川国道事務所管内（阿武隈川下流）点検箇所位置図

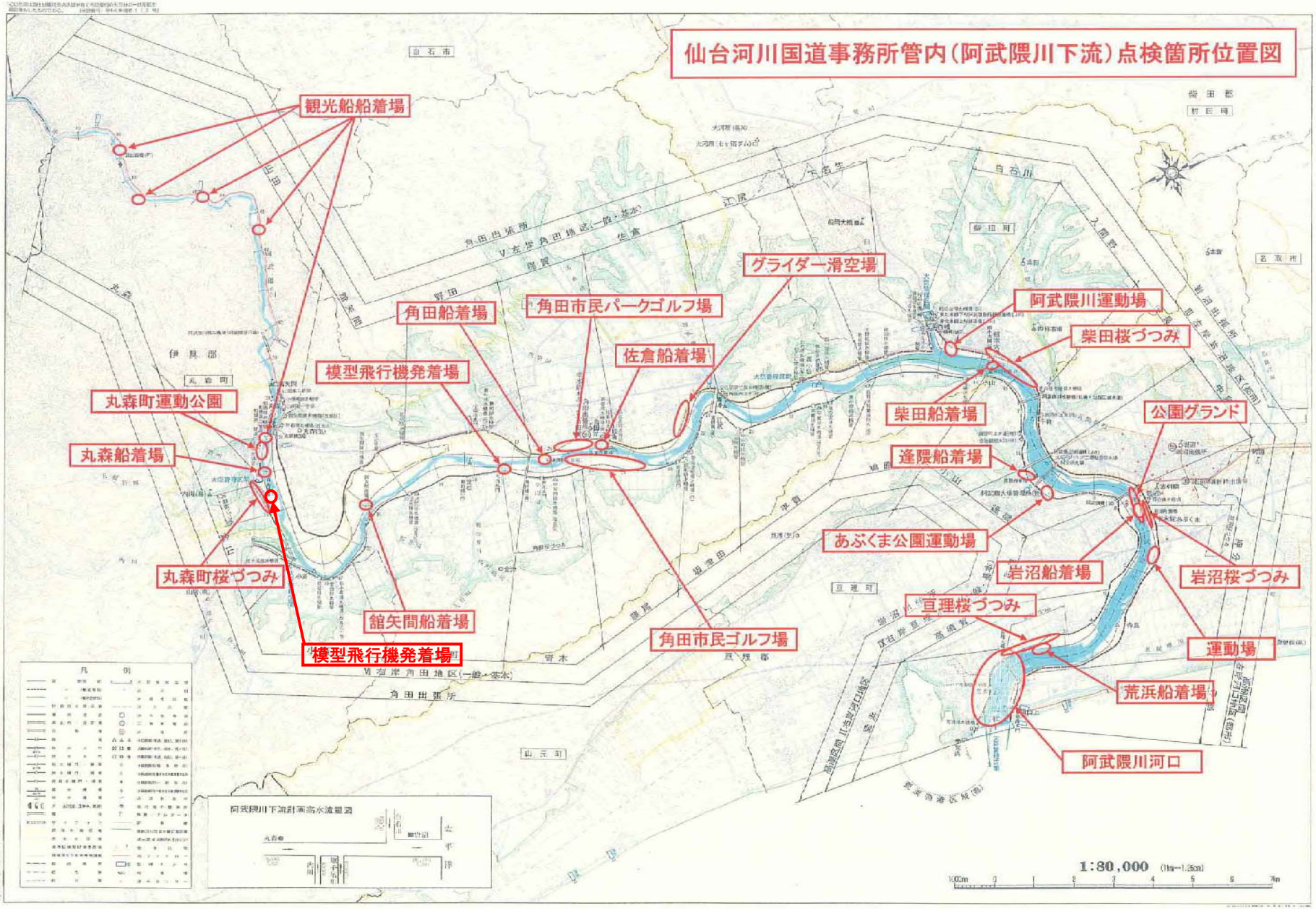

平成14年6月作成　仙台工事事務所

「この地図は国土地理院長の承認を得て同院発行の
五万分の一地形図を複製したものである。
（承認番号）平12.東複第　444 号」

仙台河川国道事務所管内（名取川水系）点検箇所位置図

若林緑地及び若林公園

八本松緑地及びじゃぶじゃぶ池

中河原緑地

飯田緑地

名取大橋付近

笊川樋門付近

名取川河口部（藤塚地区）

熊野堂グランド

太白大橋付近

柳生地区運動場

名取川河口部（閖上地区）

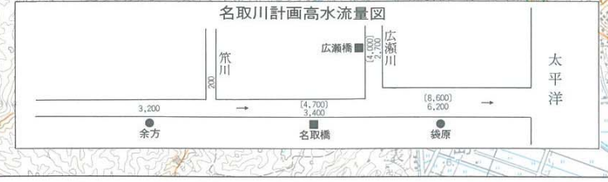

1:50,000 (1km＝2cm)

東北地方整備局仙台河川国道事務所

北海道地図株式会社仙台支店
電話（022）261－0157

仙台河川国道事務所管内（山元海岸、岩沼海岸）点検箇所位置図

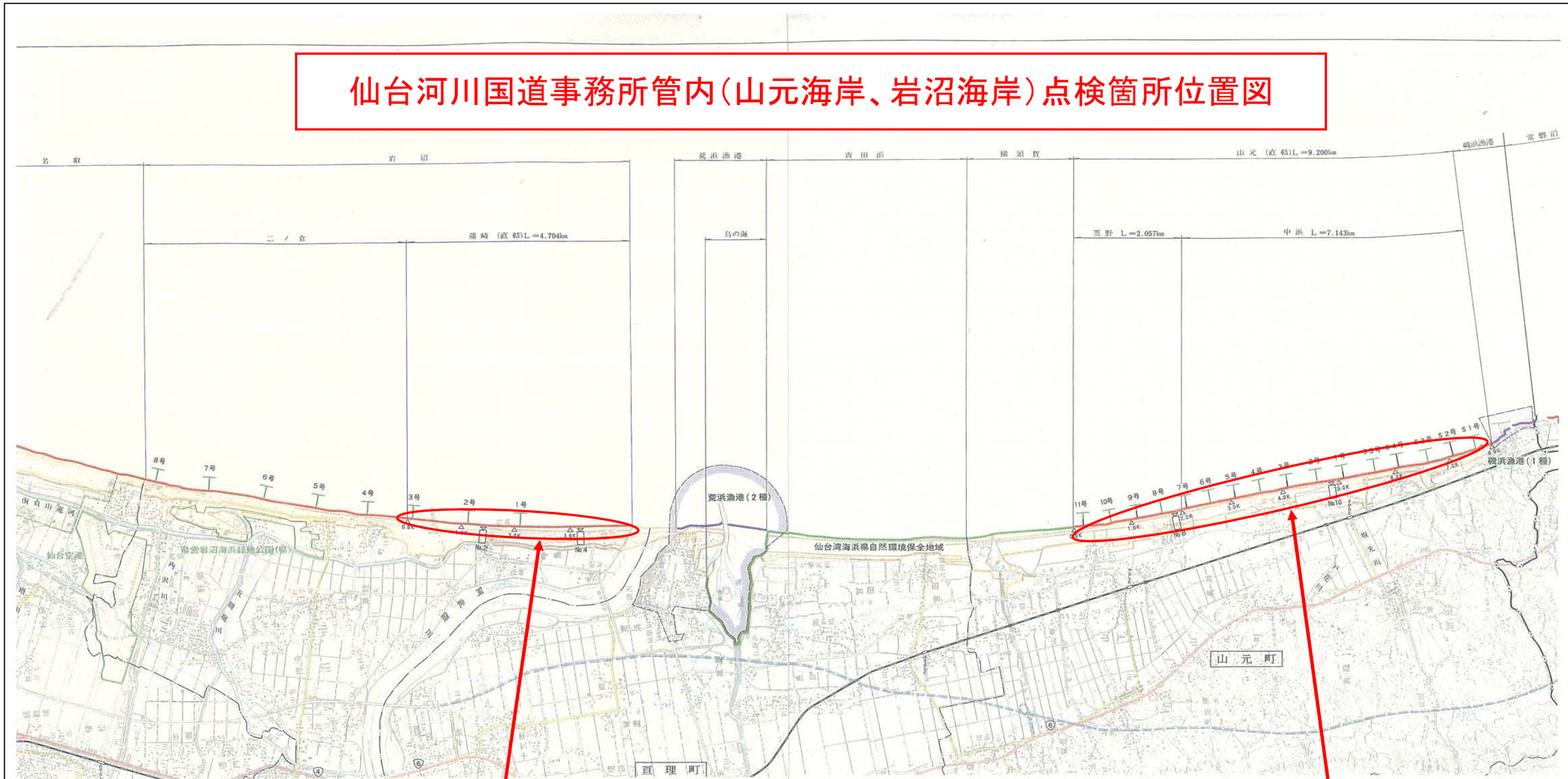

北上川下流河川事務所管内
（北上川水系・鳴瀬川水系）点検箇所位置図

点検箇所数

北上川水系　計24カ所
【北上川10箇所、旧北上川10箇所、江合川（新江合川含む）4箇所】

鳴瀬川水系　計12箇所
【鳴瀬川11箇所、吉田川1箇所】

凡　例	
大崎出張所（7カ所）	
鹿島台出張所（4カ所）	
飯野川出張所（8カ所）	
米谷出張所（5カ所）	
涌谷出張所（8カ所）	
鳴瀬出張所（4カ所）	



冠木船着場
（登米市中田町上沼地区）

米谷親水公園
（登米市東和町米谷地区）

中田漕艇施設
（登米市中田町浅水地区）

柳津船着場
（登米市津山町柳津地区）

登米船着場
（登米市登米町登米地区）

きたかみさくら公園
（石巻市北上町月浜地区）

脇谷閘門・鴇波洗堰・船着場
（登米市豊里町北上分流堰地区）

月浜第二水門付近船着場
（石巻市北上町月浜地区）

江合川河川公園
（大崎市古川渕尻地区）

豊里地区水辺の楽校
（登米市豊里町赤生津地区）

李埣福沼地区水辺プラザ
（大崎市古川李埣地区）

牛飼水辺公園
（美里町牛飼地区）

月浜水辺プラザ
（石巻市北上町月浜地区）

江合川河川公園
（涌谷町川原地区）

新江合川緑地公園
（大崎市古川師山地区）

植立山公園船着場
（石巻市桃生町中津山地区）

三本木河川敷運動場
（大崎市三本木字蟻ヶ袋地区）

北上川河口部
（石巻市北上町月浜地区）

三本木防災ステーション
（大崎市三本木字廻山地区）

鳴瀬川中流堰船着場
（大崎市松山須摩屋地区）

河北総合センター前船着場
（石巻市成田地区）

三本木桜づつみ公園
（大崎市三本木字桑折地区）

感恩橋付近親水公園
（大崎市鹿島台木間塚地区）

和渕地区水辺の楽校
（石巻市和渕地区）

石巻市曽波神公園
（石巻市曽波神地区）

下伊場野地区水辺の楽校
（大崎市松山下伊場野地区）

木間塚大橋付近白鳥公園
（大崎市鹿島台木間塚地区）

北上川運河交流館
（石巻市水押地区）

石巻大橋右岸上流
（石巻市水明町地区）

住吉公園・中瀬地区水辺プラザ
（石巻市住吉地区）

水押地区親水河岸
（石巻市水押地区）

吉田川河川公園
（大和町落合地区）

小野橋歩道橋左岸下流
（東松島市小野地区）

旧北上川河口部
（石巻市門脇地区）

鳴瀬大橋上流部
（東松島市野蒜地区）

鳴瀬川河口部
（東松島市浜市、野蒜地区）

【位置図】

《点検位置》

鳴子貯砂ダム（荒雄湖畔公園）



《点検位置》

鳴子ダム





七ヶ宿ダム全体平面図

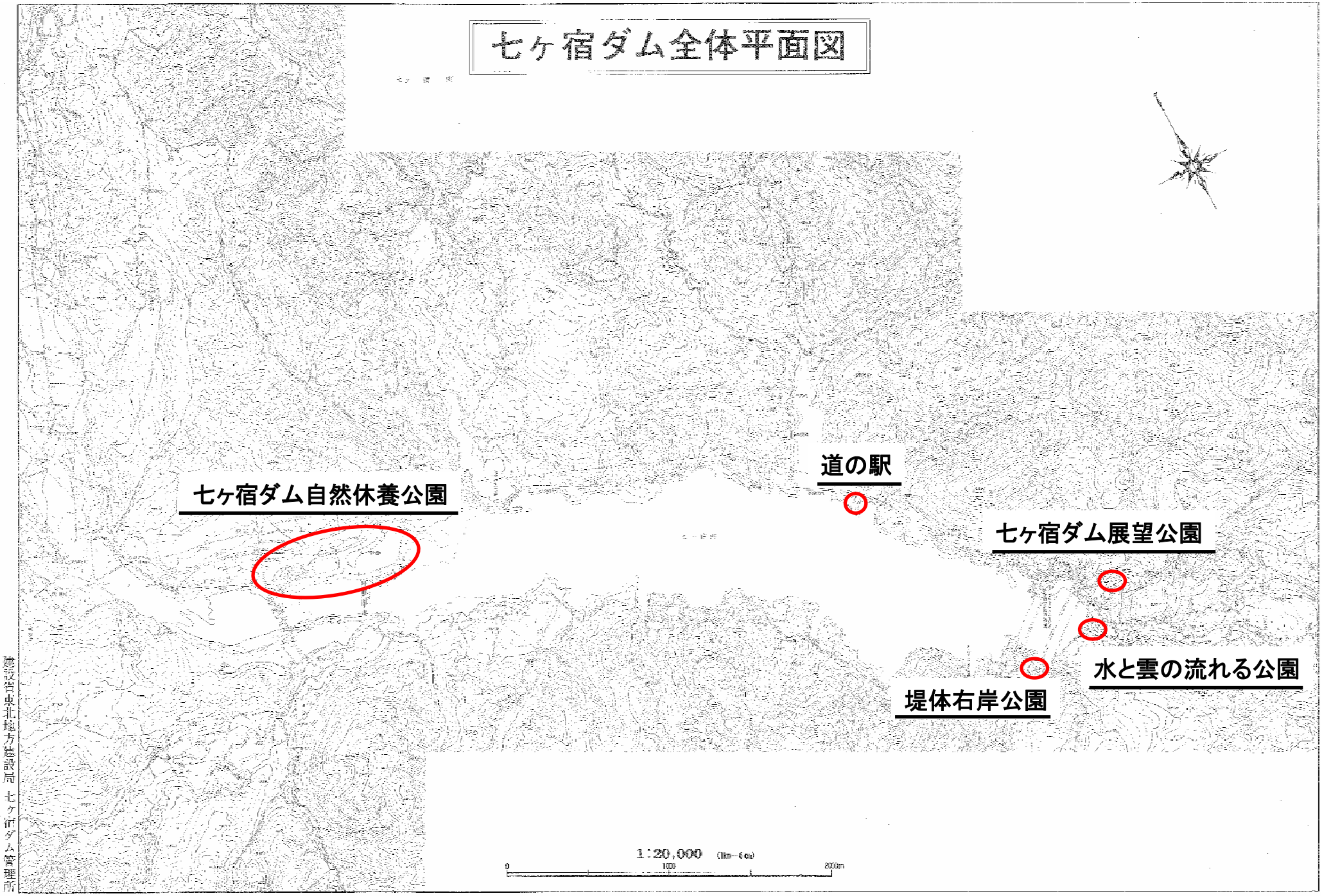

建設省東北地方建設局 七ヶ宿ダム管理所

北海道地図株式会社仙台支店
電話 (022) 261—0157