記者発表資料

平成２０年１２月１９日
酒田河川国道事務所

国道７号鶴岡バイパス及び国道４７号酒田市落野目地区の４車線供用（開通）について

庄内地域の安全で円滑な道路交通をめざし、国土交通省酒田河川国道事務所では、国道７号鶴岡バイパス及び国道４７号における下記の２区間において、４車線化の供用(開通）を図りますのでお知らせします。

■国道７号鶴岡バイパス

国道７号鶴岡バイパスでは、渋滞緩和、交通安全の向上を図るため、４車線化を推進しています。このたび、平成20年6月30日に中野京田交差点から鶴岡高架橋まで0.8㎞の供用に続いて、鶴岡高架橋から覚岸寺交差点手前まで1.3㎞についても４車線化拡幅工事が完成し、平成20年12月22日 15:00～に供用となります。

【供用区間】鶴岡高架橋から覚岸寺交差点手前まで L=1.3㎞
【供用開始】平成２０年１２月２２日（月）１５：００～

■国道４７号酒田市落野目地区事故対策

国道４７号酒田市落野目地区の交通安全の向上を図るため、中央分離帯を延伸させ４車線化を推進しています。このたび、酒田市落野目地区の0.9㎞について工事が完成し、平成20年12月26日 15:00～に供用となります。

【供用区間】酒田市落野目地区 L=0.9㎞
【供用開始】平成２０年１２月２６日（金）１５：００～

※参考資料 ： 供用（開通）区間の位置図、概略図

※なお、４車線供用に先立ち、施工業者主催による安全祈願祭を行います。(別添参照)

＜ 発表記者会 ： 酒田記者クラブ、鶴岡記者会 ＞

問い合わせ先
国土交通省　東北地方整備局　酒田河川国道事務所 酒田市上安町一丁目２－１ TEL. ０２３４－２７－３３３１ 副所長（道路）　堀　喜代志　（内線205） 工務第二課長　赤森　充　（内線411）

国道7号　鶴岡バイパス

位置図

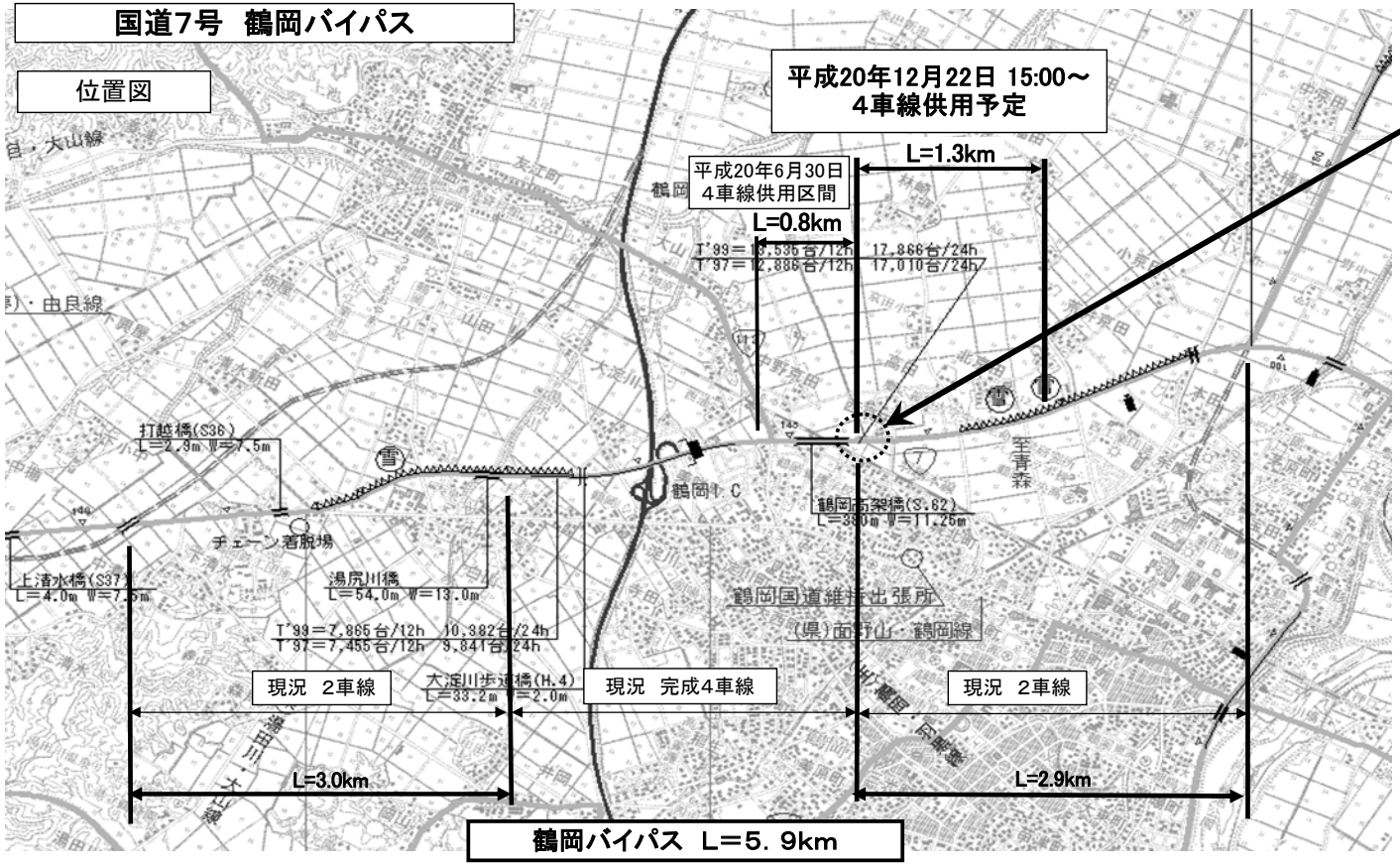

鶴岡バイパス　L＝5．9km

安全祈願祭

【会場案内図】

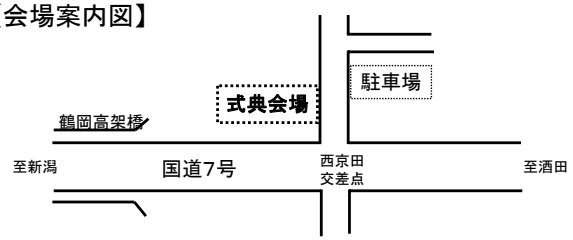

【式典概要】

式 典 名	国道７号鶴岡バイパス４車線供用
主　　催	大井建設(株)、(株)佐藤工務、(株)小松組
日　　時	平成20年12月22日（月）　11時00分～
式典場所	鶴岡市西京田字前田　地内 （　大井建設(株)現場事務所敷地内　）

国道7号鶴岡バイパス　4車線供用区間(概略図)

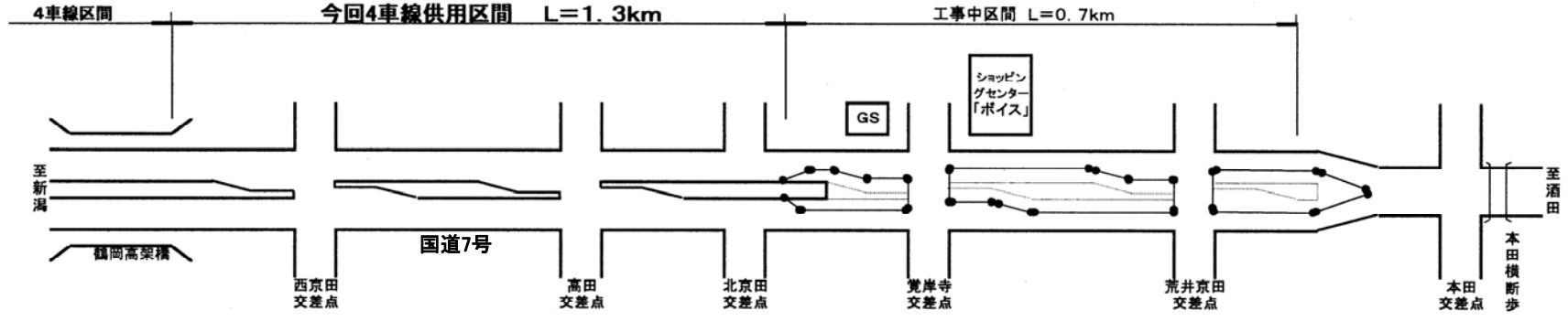

国道47号　酒田市落野目地区事故対策

位置図

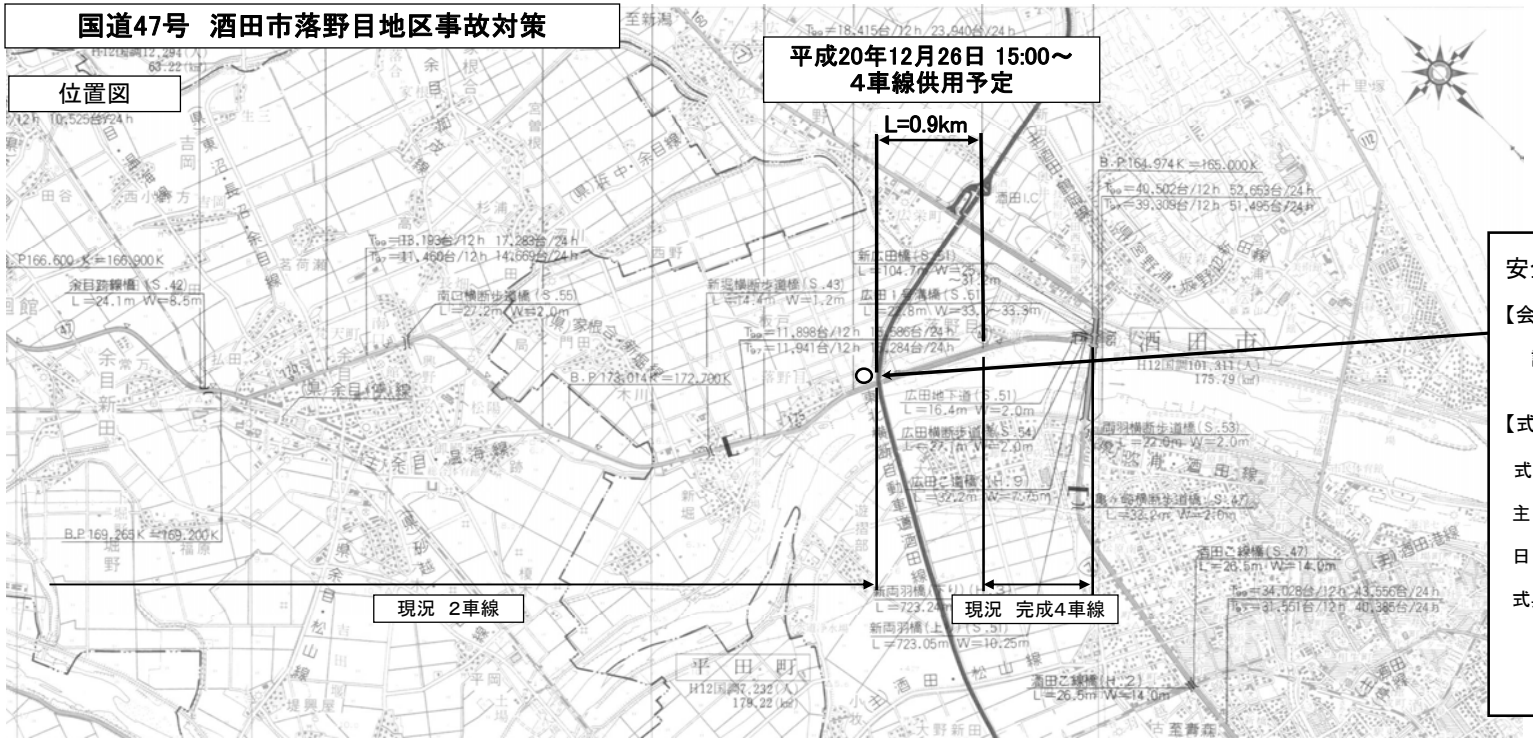

安全祈願祭

【会場位置図】

詳細位置は下図参照

【式典概要】

式 典 名　国道47号落野目地区事故対策安全祈願祭

主　　催　酒井鈴木工業(株)、(株)菅原工務所

日　　時　平成20年12月26日（金）　13時30分～

式典場所　酒田市落野目　地内
（山形道との交差付近）

国道47号落野目地区事故対策　4車線供用区間

