記者発表資料

平成 20 年 6 月 26 日
国土交通省　東北地方整備局

平成 20 年岩手・宮城内陸地震により発生した天然ダム（河道閉塞）箇所の直轄砂防災害関連緊急事業の実施状況について

天然ダムについて、引き続き直轄砂防災害関連緊急事業により、地域住民の安全、安心確保のための工事を実施中です。
本日の作業実施状況及び明日の作業予定は別紙のとおりです。

●迫川【浅布地区】
・仮排水路延長
２０３ｍのうち２０３ｍ完成断面で完成（進捗率１００％）
２５日１２時２０分に通水開始

●迫川【小川原地区】
・仮排水路延長
４７５ｍのうち４１０ｍ完成断面で完成（進捗率８６％）
岩掘削中。２６日１５時にポンプ排水により通水開始

●迫川【湯ノ倉温泉地区】
・工事用道路造成用重機搬入
・ヘリポート造成準備中
・工法等については河道掘削を実施する予定（別紙参照）

（発表記者会）宮城県政記者会、岩手県政記者クラブ、東北電力記者会、東北専門記者会
※国土交通本省においても発表しています。
また、東北地方整備局災害現地対策本部（栗原市役所内）においても配布しています。

（問い合わせ先）
東北地方整備局　河川部　河川情報管理官　阿部　幸雄（内 3514）
夜間直通 022-211-8402
流域・水防調整官　平石　進（内 3518）
夜間直通 022-227-6005
住所　仙台市青葉区二日町９－１５
電話　０２２－２２５－２１７１（昼間）

天然ダム（河道閉塞）対策実施状況　1／2

平成20年6月26日14:00現在

	磐　井　川	
26日の工事概要	●岩手県② **【②市野々原地区】** ●工事用道路　（完成） ●仮排水路（左岸田面部掘削）完了　延長L=120m **通水開始　6/21 12:30　（進捗率100%）** ●仮排水路断面拡大（水位低下）掘削作業 ●仮水路下流側の伐木処理作業完了 ●排水ポンプ 排水停止 ●R342崩落道路処理(進捗率40%) 24時間体制で施工 ●稼働重機　23台 遠隔BH　3台 BH　12台 BHﾌﾞﾚｰｶｰ　3台 ｷｬﾘｱﾀﾞﾝﾌﾟ　5台 ●人員　58名	●岩手県⑤ **【⑤産女川地区】** **瑞山えん堤** ●BH　1台 ●立木処理（工事用道路） **横森えん堤** **竜ノ口えん堤** ●BH　1台 ●遠隔BH　1台 ●立木処理 ●ﾜｲﾔｰｾﾝｻｰ設置作業 ●Ku-SAT　1台設置済 ●人員　27名
27日の予定	**【②市野々原地区】** ●R342崩落道路処理（矢ビツ工区） 24時間体制で施工 ●仮排水路断面拡大（水位低下）掘削作業 ●人員　60名	**【⑤産女川地区】** **瑞山えん堤** ●BH　1台 立木処理、工事用道路造成 **竜ノ口えん堤** ●BH　1台 立木処理 ●遠隔BH　1台 工事用道路整備 ●ﾜｲﾔｰｾﾝｻｰ設置作業 ●人員　30名
その他特記事項		

天然ダム（河道閉塞）対策実施状況　2／2

平成20年6月26日14:00現在

	迫　川		三　迫　川
26日の工事概要	●宮城県②③ **【②浅布地区】** 6/19より24時間体制 **●既設水路 6/22 9:00 通水** **●仮排水路通水開始** **6/25 12:20（進捗率100%）** ●仮排水路法面保護用大型土のう 1，200袋製作完了、設置中 ●倒木・樹木処理完了 ●稼働重機　10台 BH　7台 CD　3台 ●人員　23名 **【③小川原地区】** 6/19より24時間体制 **●仮排水路** **延長475mのうち410m** **完成断面で完成(進捗率86%)** **残り岩掘削** ●倒木・樹木処理完了 ●稼働重機　22台 BH　13台 ﾌﾞﾚｰｶ　4台 CD　3台 BD　1台 HC　1台 ●排水ポンプ30m3×2台 稼働予定 ●仮排水路法面保護用大型土のう 2，000袋完成 （2000袋設置済み） ●人員　41名	●宮城県④⑤ **【④温湯地区】** ●現地調査 ●打合せ 土石流センサー設置箇所打合せ ●施工計画立案予定 ●重機搬入 遠隔BH　1台待機 衛星通信車1台、照明車1台、遠隔BH1台搬入準備 ●人員　12名 **【⑤湯ノ倉温泉地区】** ●工事用道路造成用重機搬入 BH　1台 ●ポンプ搬入準備　2台 ●ヘリポート地権者了解 ヘリポート造成準備中 ●移動機械 遠隔BH1台を現地へ搬入のためのヘリ準備	●宮城県⑦ **【⑦沼倉地区】** ●現地調査 ●打合せ 土石流センサー設置箇所打合せ ●施工計画立案 ●重機搬入 遠隔BH　3台移動中 ●人員　12名
27日の工事概要	**【②浅布地区】** ●ポンプ排水（継続） ●人員　34名 **【③小川原地区】** ●仮排水路延伸 ●ポンプ排水（継続） ●人員　34名	**【④温湯地区】** ●現地調査 ●打合せ 土石流センサー設置箇所打合せ ●施工計画立案予定 ●重機搬入 衛星通信車1台、照明車1台 遠隔BH1台搬入準備 ●人員　12名 **【⑤湯ノ倉温泉地区】** ●工事用道路造成 ●ポンプ搬入準備　2台 ●移動機械 遠隔BH1台を現地へ搬入のためのヘリ準備	**【⑦沼倉地区】** ●現地調査 ●打合せ 土石流センサー設置箇所打合せ ●施工計画立案予定 ●重機搬入 遠隔BH　3台到着予定 ●人員　12名
その他特記事項	③小川原地区　26日 15:00 ポンプ排水により通水開始	●県警等が行方不明者捜索中	●県警等が行方不明者捜索中

記者発表資料

平成 20 年 6 月 26 日
国土交通省　東北地方整備局

湯ノ倉温泉地区天然ダムの
工法に関する記者会見を行います

標記について、下記のとおり記者会見を行いますので、お知らせします。

記

１．日　時
　平成２０年６月２６日（木）　１５：００から

２．場　所
　栗原市役所１Ｆロビー
　栗原市災害対策本部記者会見会場

３．説明者
　東北地方整備局 河川部 河川工事課長　加藤 信行

４．概　要
　６月２４日に採択した、湯ノ倉温泉地区天然ダムの直轄砂防災害関連緊急事業の工法等について説明

（発表記者会）
宮城県政記者会、東北電力記者会、東北専門記者会
東北地方整備局災害現地対策本部（栗原市役所内）においても配布しています。

（問い合わせ先）
東北地方整備局　河川部　河川情報管理官　阿部　幸雄（内 3514）
夜間直通 022-211-8402
流域・水防調整官　平石　進（内 3518）
夜間直通 022-227-6005
住所　仙台市青葉区二日町９－１５
電話　０２２－２２５－２１７１（昼間）

湯ノ倉地区説明資料

H20.06.26
東北地方整備局

湯ノ倉地区航空写真





湯ノ倉地区天然ダム（現地状況写真）

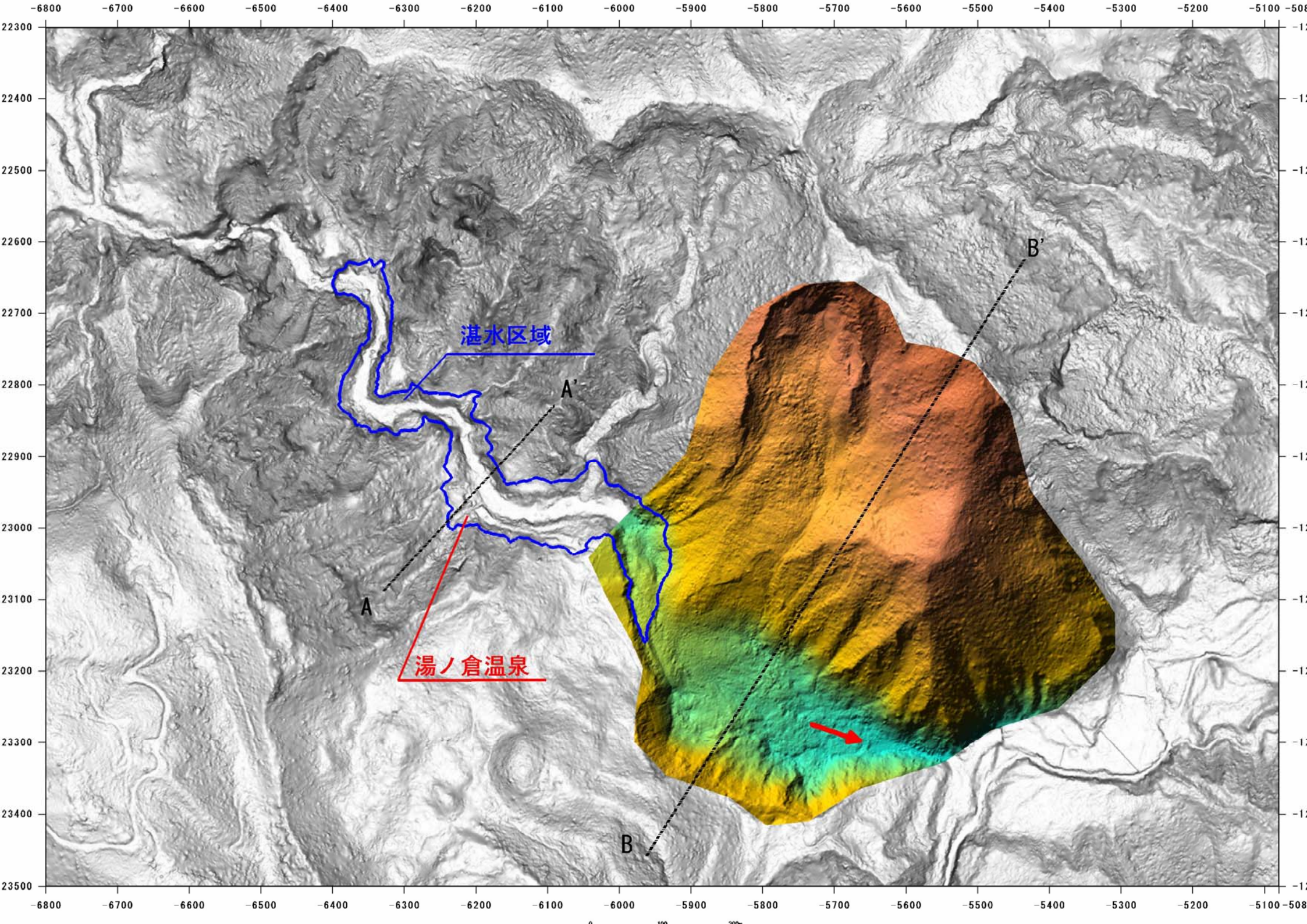
湛水区域
A
A'
B
B'
湯ノ倉温泉
-6800
-6700
-6600
-6500
-6400
-6300
-6200
-6100
-6000
-5900
-5800
-5700
-5600
-5500
-5400
-5300
-5200
-5100
22300
22400
22500
22600
22700
22800
22900
23000
23100
23200
23300
23400
23500

湯ノ倉温泉

横断図

1:1,000



流路工標準図

