●事 業 概 要

中野バイパスは、宮古市と久慈市を結ぶ延長約９０㎞の「三陸北縦貫道」の一部で、岩泉町中野から田野畑村大芦を結ぶ６．２㎞の自動車専用道路です。岩泉町の中野坂の線形不良解消、隘路解消はもとより、地域間交流の拡大、地域経済の発展・活性化、安全確実な交通の確保等の効果が期待されます。

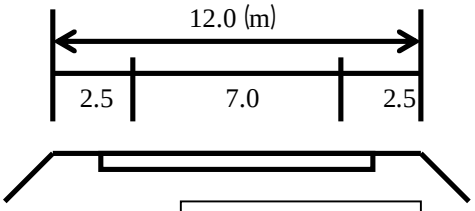

標準横断図

●計画概要（2車線計画）

幅員構成　２．５～３．５～３．５～２．５＝１２．０m

（路肩）　（車道）　（車道）　（路肩）

●整備効果

・急カーブ箇所（R≦100m）・・・・・・・岩泉地区２４箇所解消

・急勾配箇所（I≧5.0%）・・・・・・・・岩泉地区3,100m解消

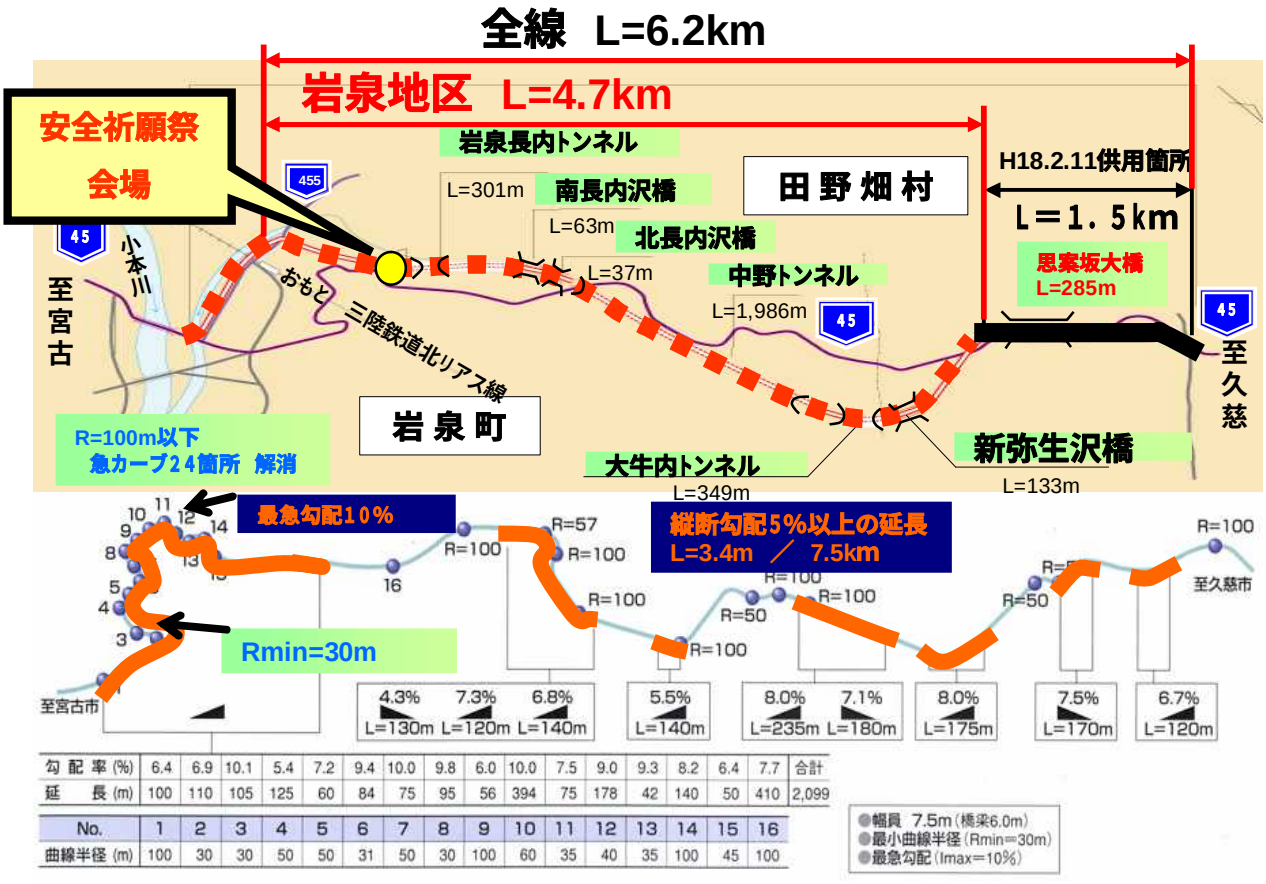

勾配率 (%)	6.4	6.9	10.1	5.4	7.2	9.4	10.0	9.8	6.0	10.0	7.5	9.0	9.3	8.2	6.4	7.7	合計
延長 (m)	100	110	105	125	60	84	75	95	56	394	75	178	42	140	50	410	2,099

No.	1	2	3	4	5	6	7	8	9	10	11	12	13	14	15	16
曲線半径 (m)	100	30	30	50	50	31	50	30	100	60	35	40	35	100	45	100

安全祈願祭位置図


至 久慈
63
70
エネオス
12
179
110
10
9
中野
45
14
19
35
280
◎ 式典会場
至 岩泉
至 宮古
岩手アライ㈱
下閉伊乳業冷却処理場
おもと
246
腰廻
国道４５５号に会場案内看板があります

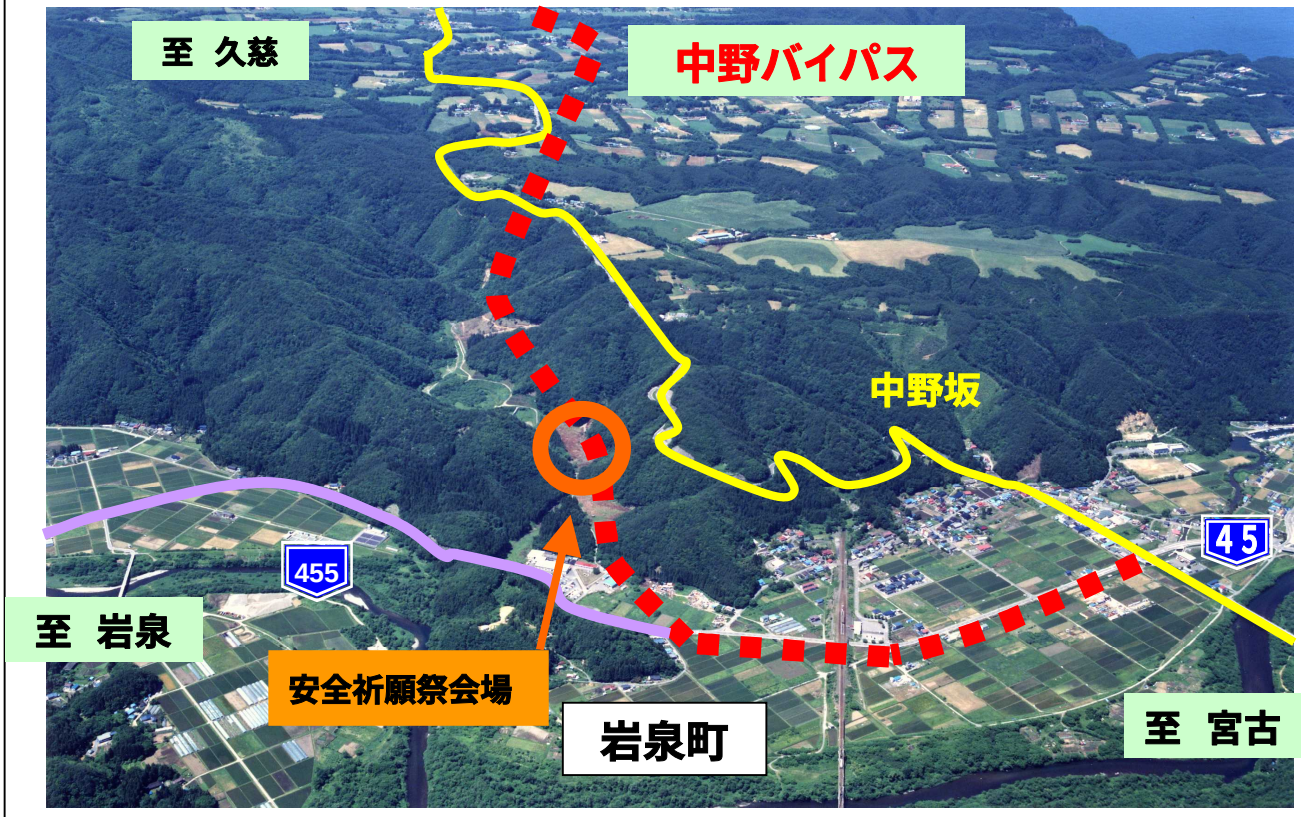
至 久慈
中野バイパス
中野坂
455
45
至 岩泉
安全祈願祭会場
岩泉町
至 宮古