位　置　図

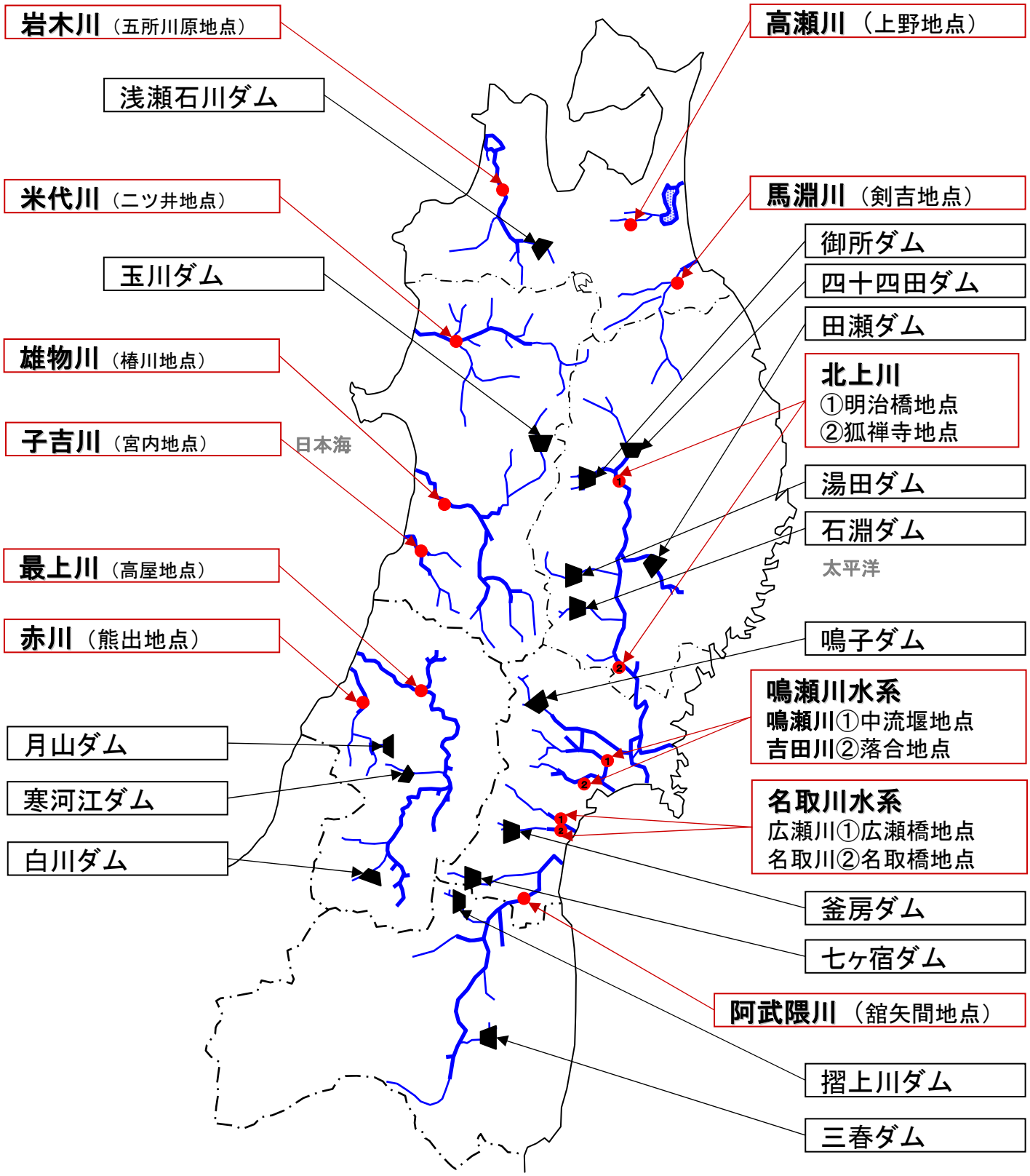
岩木川（五所川原地点）
浅瀬石川ダム
米代川（二ツ井地点）
玉川ダム
雄物川（椿川地点）
子吉川（宮内地点）
日本海
最上川（高屋地点）
赤川（熊出地点）
月山ダム
寒河江ダム
白川ダム
高瀬川（上野地点）
馬淵川（剣吉地点）
御所ダム
四十四田ダム
田瀬ダム
北上川
①明治橋地点
②狐禅寺地点
湯田ダム
石淵ダム
太平洋
鳴子ダム
鳴瀬川水系
鳴瀬川①中流堰地点
吉田川②落合地点
名取川水系
広瀬川①広瀬橋地点
名取川②名取橋地点
釜房ダム
七ヶ宿ダム
阿武隈川（舘矢間地点）
摺上川ダム
三春ダム

東北直轄管理ダム貯水状況（平成19年5月27日12時現在）

ダム名	水系	貯水位（m）	平常時最高貯水位（m）	貯水率（%）	洪水期
浅瀬石川ダム	岩木川	**195.36**	196.00	95.8 **96.7**	7/1～9/30
四十四田ダム	北上川	**169.36**	170.00	85.3 **92.6**	7/1～9/30
御所ダム	北上川	**179.31**	180.00	87.3 **88.8**	7/1～9/30
田瀬ダム	北上川	**202.43**	215.00	33.8 **37.2**	7/1～9/30
湯田ダム	北上川	**235.39**	236.50	87.7 **92.0**	7/1～9/30
石淵ダム	北上川	**317.21**	318.00	90.9 **93.1**	7/1～9/30
鳴子ダム	北上川	**250.97**	254.00	87.3 **82.0**	7/1～9/30
釜房ダム	名取川	**147.88**	149.80	92.2 **81.7**	7/1～9/30
七ヶ宿ダム	阿武隈川	**292.71**	293.50	99.1 **97.0**	6/11～10/10
玉川ダム	雄物川	**396.44**	397.40	96.4 **96.2**	6/16～9/30
寒河江ダム	最上川	**394.55**	398.50	82.9 **87.0**	6/16～10/10
白川ダム	最上川	**328.97**	336.00	71.7 **57.8**	6/16～10/10
月山ダム	赤川	**242.3**	255.00	70.5 **59.8**	6/1～9/30
三春ダム	阿武隈川	**322.41**	326.00	69.5 **69.1**	6/11～10/10
摺上川ダム	阿武隈川	**295.76**	296.50	80.6 **97.2**	6/11～10/10

貯水率　上段：H18年5月27日
　　下段：H19年5月27日

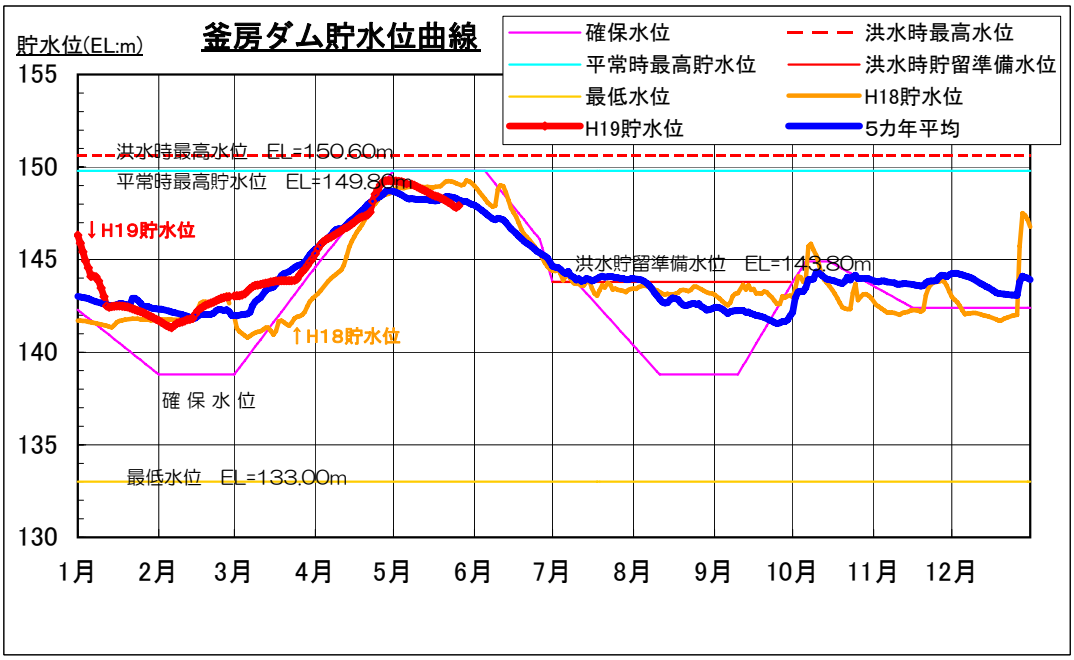

・洪水時最高水位：洪水時に一時的に貯留される最高の水位。
・平常時最高貯水位：利水（水道・農業・工業）の目的に使用するため、貯水池に貯めることができる最高の
・洪水貯留準備水位：洪水期の洪水調節容量を確保するために定められた水位。
・確保水位：利水供給のために確保している水位。
・最低水位：通常、これよりも下の貯留水が利用できない水位。

平成19年5月27日　現在

管内12水系　正常流量基準地点における流量

阿武隈川（館矢間）

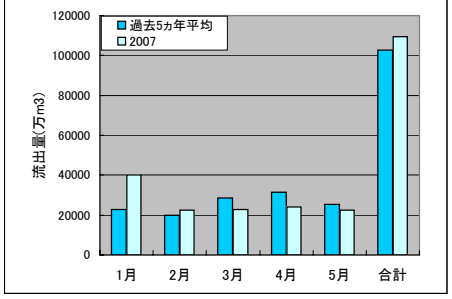

名取川（名取橋）

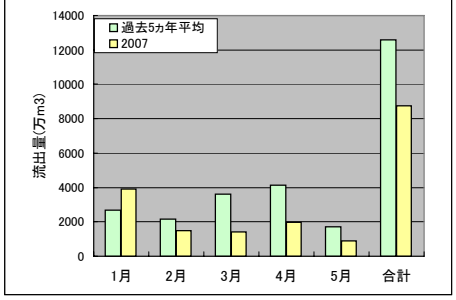

広瀬川（広瀬橋）

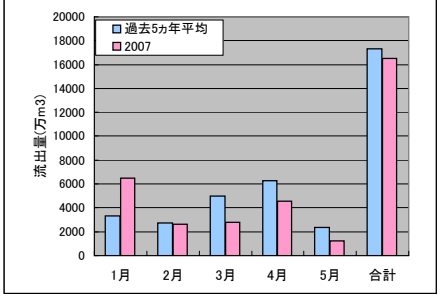

鳴瀬川（中流堰）

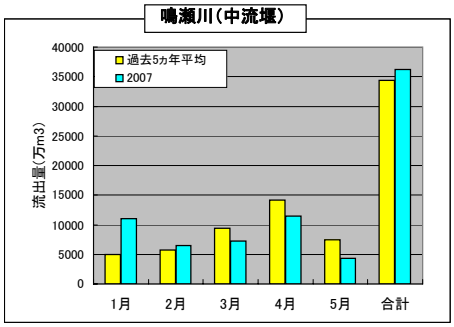

吉田川（落合）

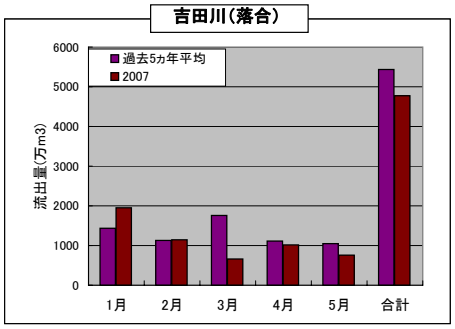

北上川（明治橋）

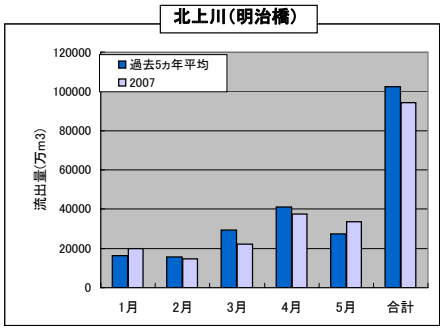

北上川（狐禅寺）

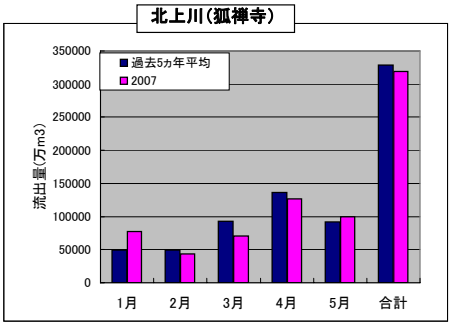

馬淵川（剣吉）

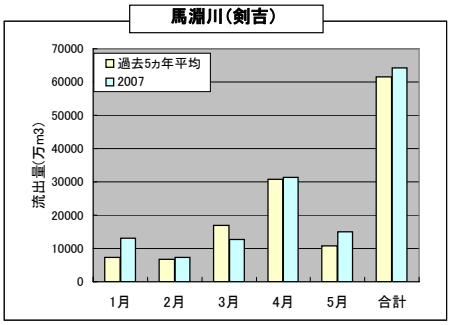

高瀬川（上野）

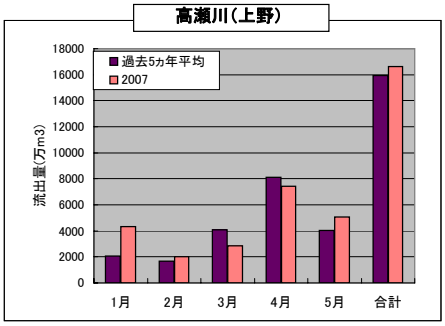

岩木川（五所川原）

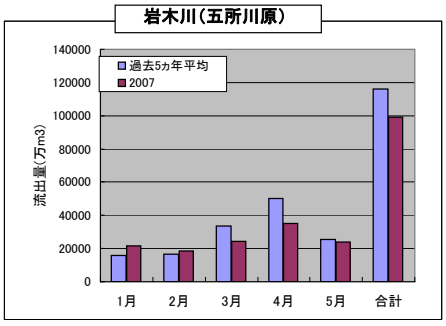

米代川（二ッ井橋）

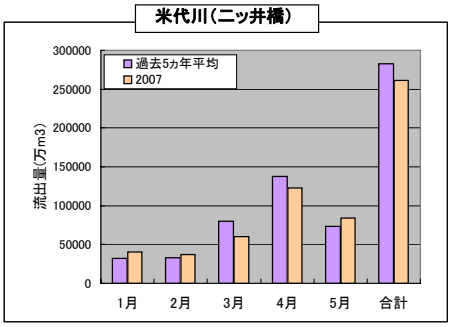

雄物川（椿川）

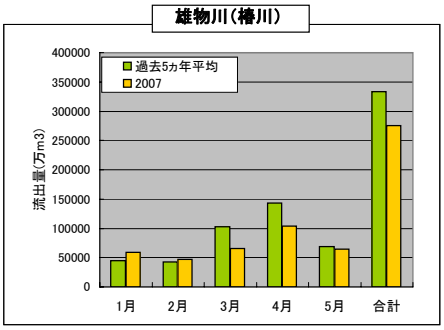

子吉川（宮内）

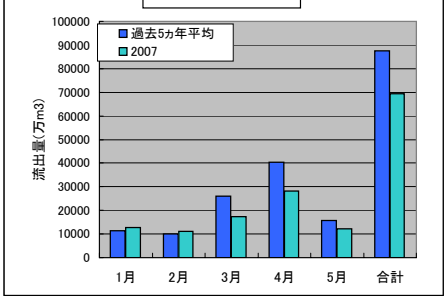

最上川（高屋）

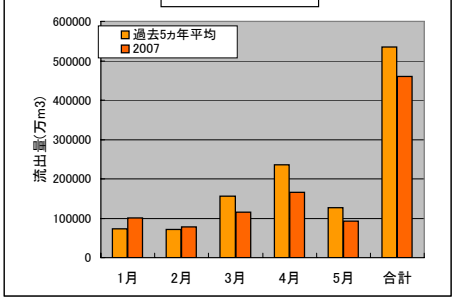

赤川（熊出）

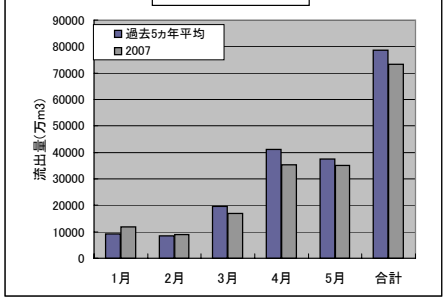

全般的に1月、2月は直近5カ年平均に比べ2007年は流出量は多いが、3月以降は少なくなっている。

各基準点における日平均流量の変動

※平成19年5月27日現在

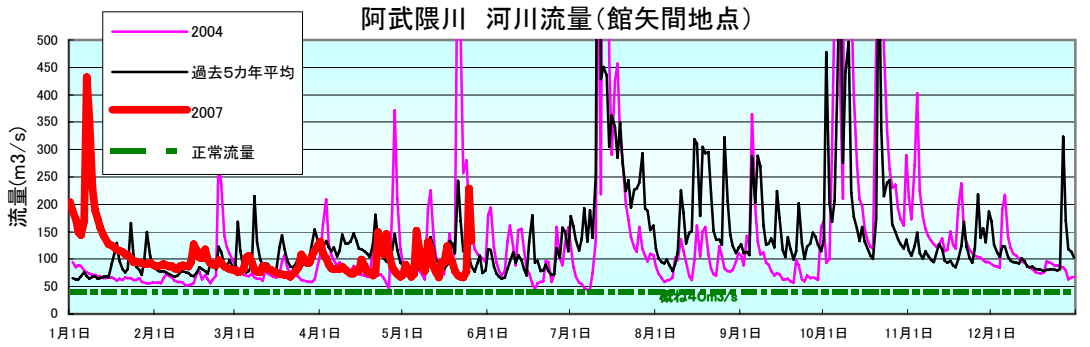

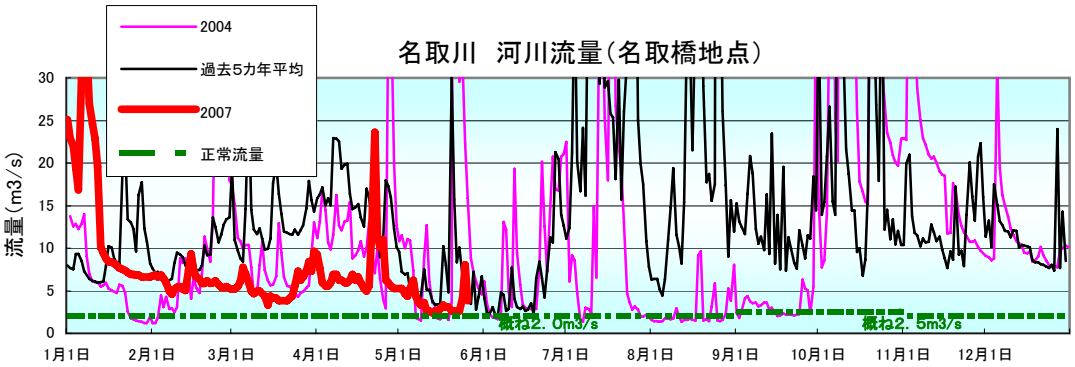

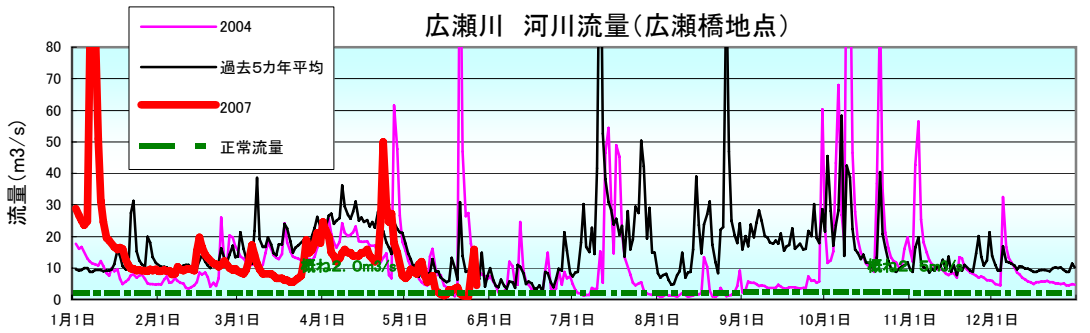

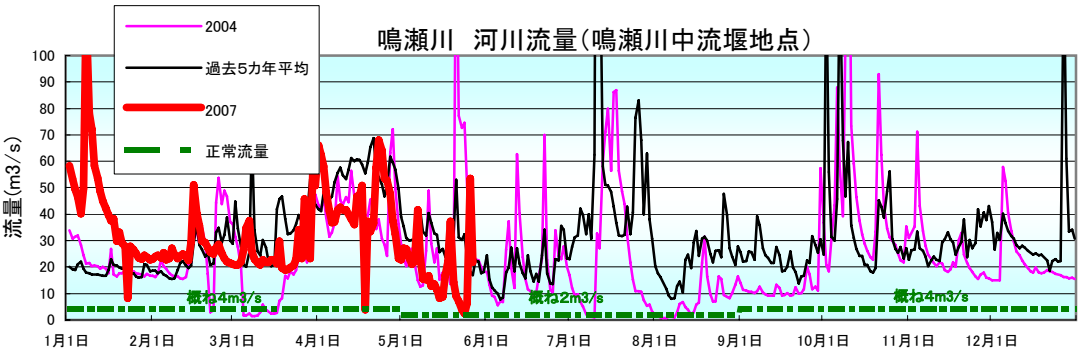

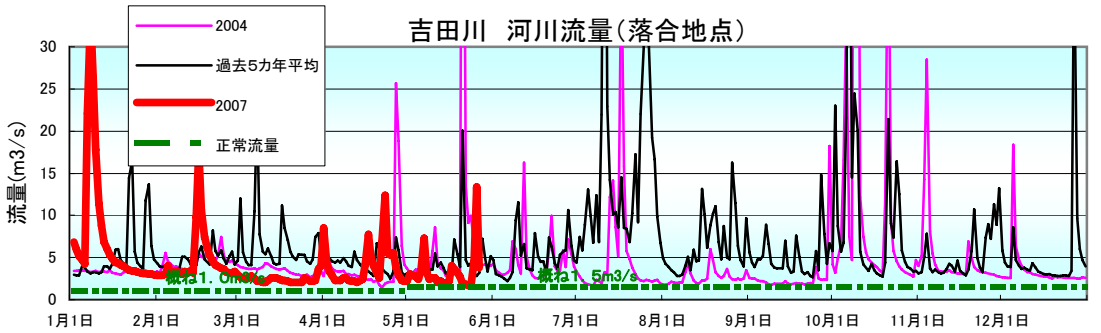

各基準点における日平均流量の変動

※平成19年5月27日現在

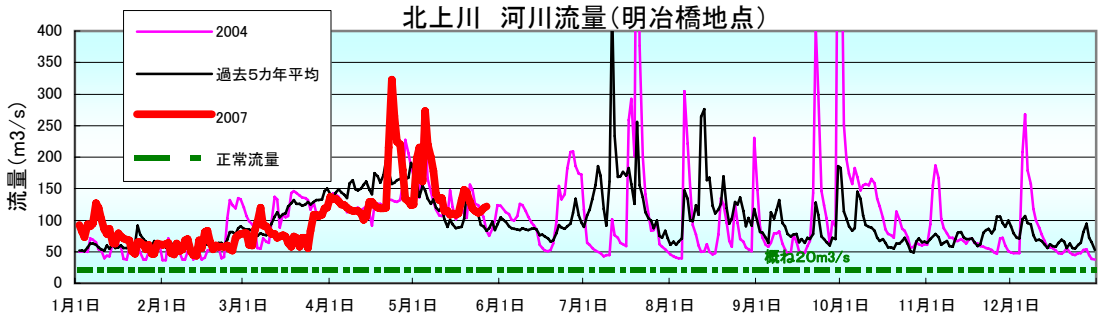

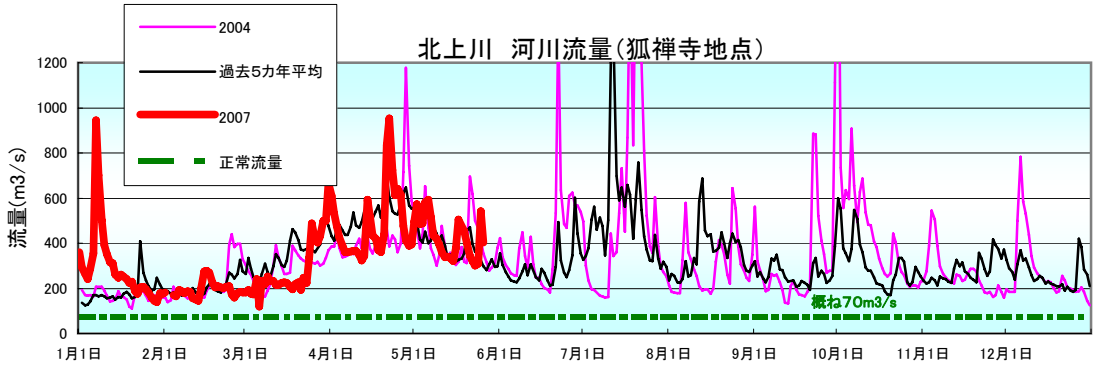

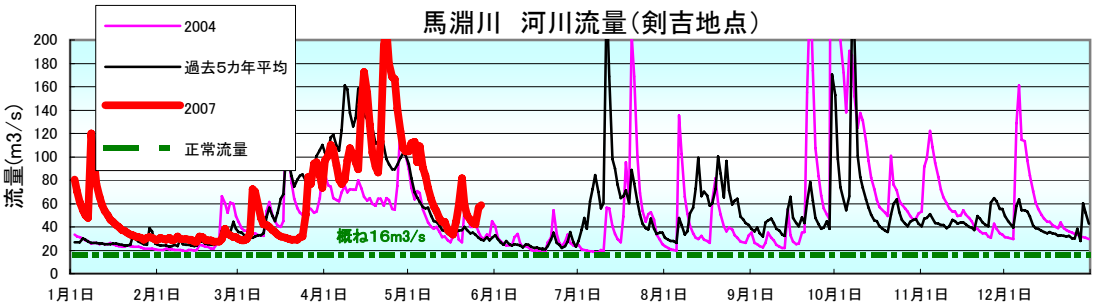

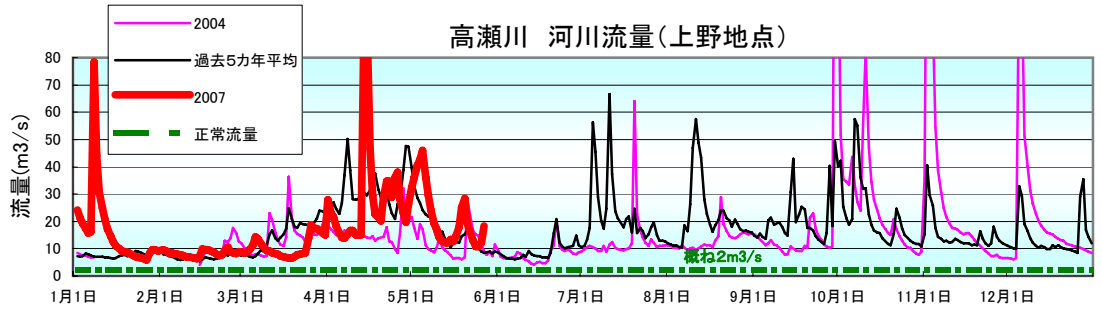

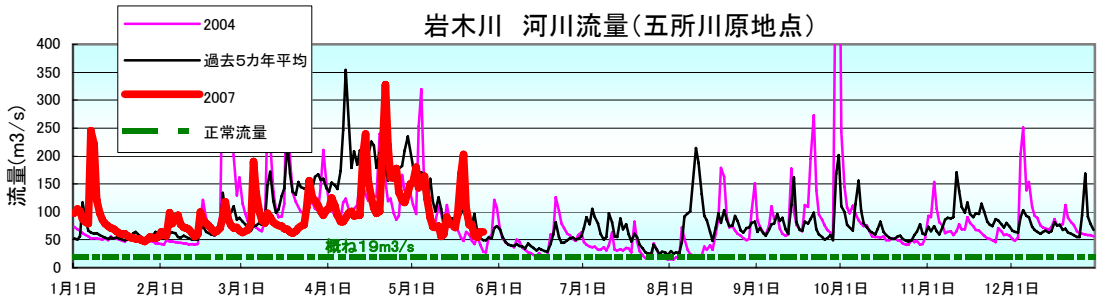

各基準点における日平均流量の変動

※平成19年5月27日現在

