別　紙

・酒田河川国道事務所管内の観測地点

地点名	国 道 名	住　　所
酒　田	国道　　７号	酒田市豊里地内（酒田国道維持出張所内）
鶴　岡	国道　　７号	鶴岡市東新斎町地内（鶴岡国道維持出張所内）
狩　川	国道　４７号	東田川郡庄内町狩川地内
大　網	国道１１２号	鶴岡市上名川地内（上名川除雪ステーション内）
中　台	国道１１２号	鶴岡市田麦俣地内（中台除雪ステーション内）
湯殿山	国道１１２号	鶴岡市田麦俣地内（月山第一トンネル入口）

・累加降雪量の状況（平成１９年３月２０日現在）

地点名	Ｈ１８の降雪量（ｃｍ）	Ｈ１７の降雪量（ｃｍ）	５　ヶ　年　平　均（ｃｍ）
酒　田	２０	１４４	１０５
鶴　岡	８４	３７９	２１５
狩　川	１０７	４５０	２８７
大　網	４３９	９４２	８３７
中　台	１，４２６	２，１１４	１，８７０
湯殿山	１，６１３	２，３５２	２，００５

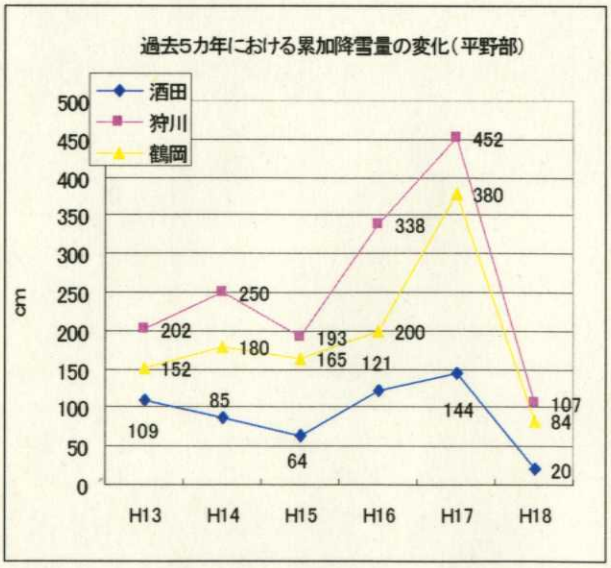

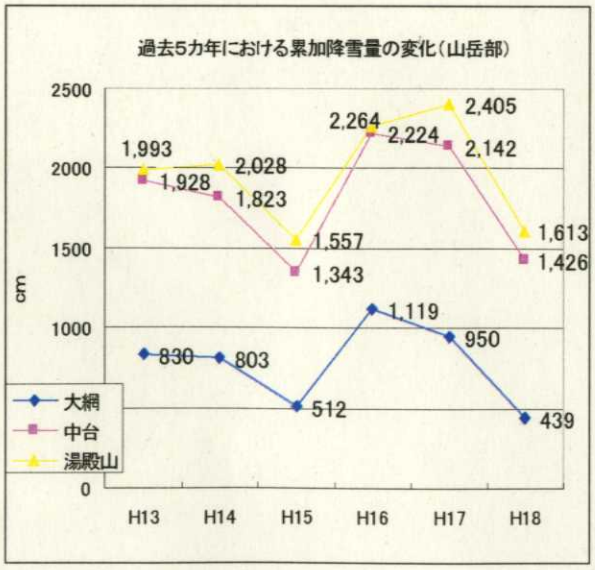

・最大積雪深の状況（平成１９年３月２０日現在）

地点名	平成１８年（ｃｍ）	平成１７年（ｃｍ）	５ヶ年平均（ｃｍ）	警戒積雪深（ｃｍ）
酒　田	８	５２	２５	４０
鶴　岡	３０	９３	５８	７０
狩　川	３０	１２６	８６	８０
大　網	９６	２４５	１９１	２００
中　台	２６３	４２６	３６１	３３０
湯殿山	４４８	５２６	４７０	４６０

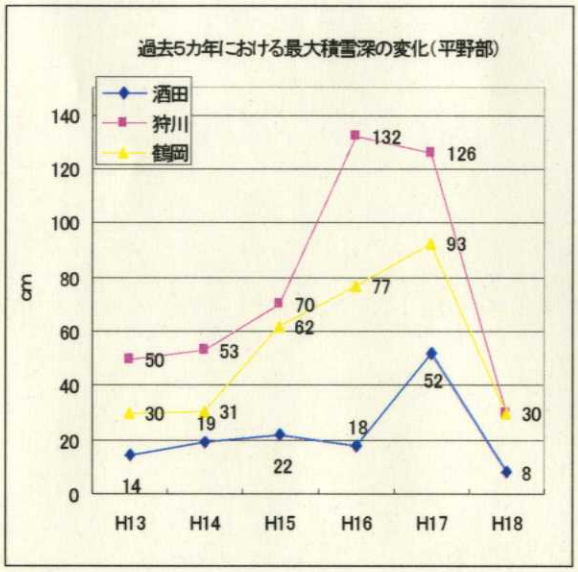

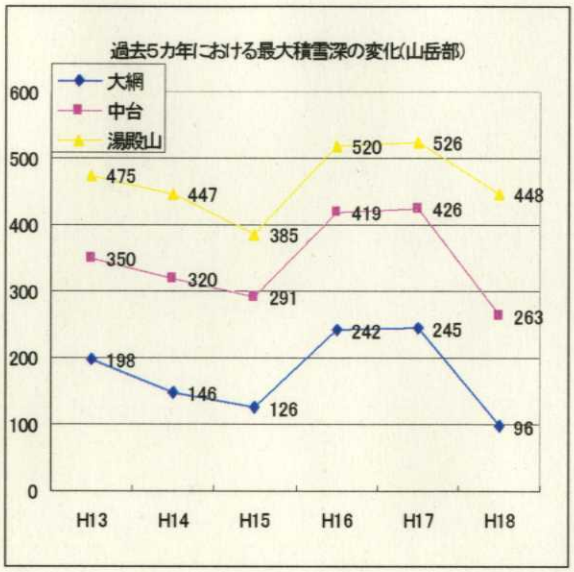

・除雪機械の出動状況
（平成１９年３月２０日現在）

平成１８年度の出動回数
２，６１３回

平成１７年度の出動回数
４，３３３回

平成１３年度～平成１７年度の平均
４，１６２回

