国土交通省
Ministry of Land, Infrastructure, Transport and Tourism

Press Release

令和８年９月８日
東北地方整備局
高瀬川河川事務所

徒歩による堤防点検を実施

～地域の安全のため堤防の機能維持に努めています～

高瀬川河川事務所では、これからの秋雨や台風等による洪水に備え、当事務所が管理する高瀬川の堤防（小川原湖の湖岸堤）や排水樋門等について徒歩による目視点検を行います。

■実施日時・行程

令和８年９月１６日(水)　東北町管内　　9:45出発　（別紙１）
令和８年９月２９日(火)　六ヶ所村管内　10:00出発　（別紙２）

■点検方法

職員、防災エキスパート等により、堤防約１１ｋｍを目視点検します。（別紙３）
なお「防災エキスパート」とは、災害に関する知識や経験を持ち、災害時における安全や被害軽減について専門的に助言や指導を行う専門家のことです。

※１　取材される方は、上記時間までにお集まりください。
別添の行程を確認していただき、別の場所での取材も可能です。

※２　当日の気象等により点検実施日が変更となる場合があります。
（中止判断は当日９時）

※３　当管内（高瀬川河口）ではクマの目撃例がありました。当日現場へ来られる方は熊鈴、熊スプレー等、熊対策の準備をお願いします。

発表記者会：八戸市政記者クラブ、八戸市地方紙等資料提供社、三沢記者会

問い合わせ先

国土交通省　東北地方整備局　高瀬川河川事務所

住所　八戸市石堂３丁目７－１０
電話　０１７８－２８－７１３５（代表）

副所長（技術）　山中（やまなか）　彰人（あきひと）（内線２０４）
工　務　課　長　田高（たたか）　健治（けんじ）（内線３１１）

別紙１

点検行程　９月１６日（水）　9:45～

スタート：東北町大浦 地内

【東北町管内】

14:00頃～
鶴ヶ崎地区堤防
約 500m

14:35頃～
舟ヶ沢地区堤防
約 830m

15:25頃～
田ノ沢地区堤防
約 800m

13:10頃～
入沼地区堤防
約 1,100m

※１　点検箇所間の移動は車です。

※２　時間は目安です。
開始時間が前後する可能性があります。

11:30頃～
栄沼地区堤防
約 800m

10:55頃～
旭地区堤防
約 1,500m

10:15頃～
沼崎地区堤防
約 800m

スタート 9:45頃～
砂土路地区堤防
約 400m

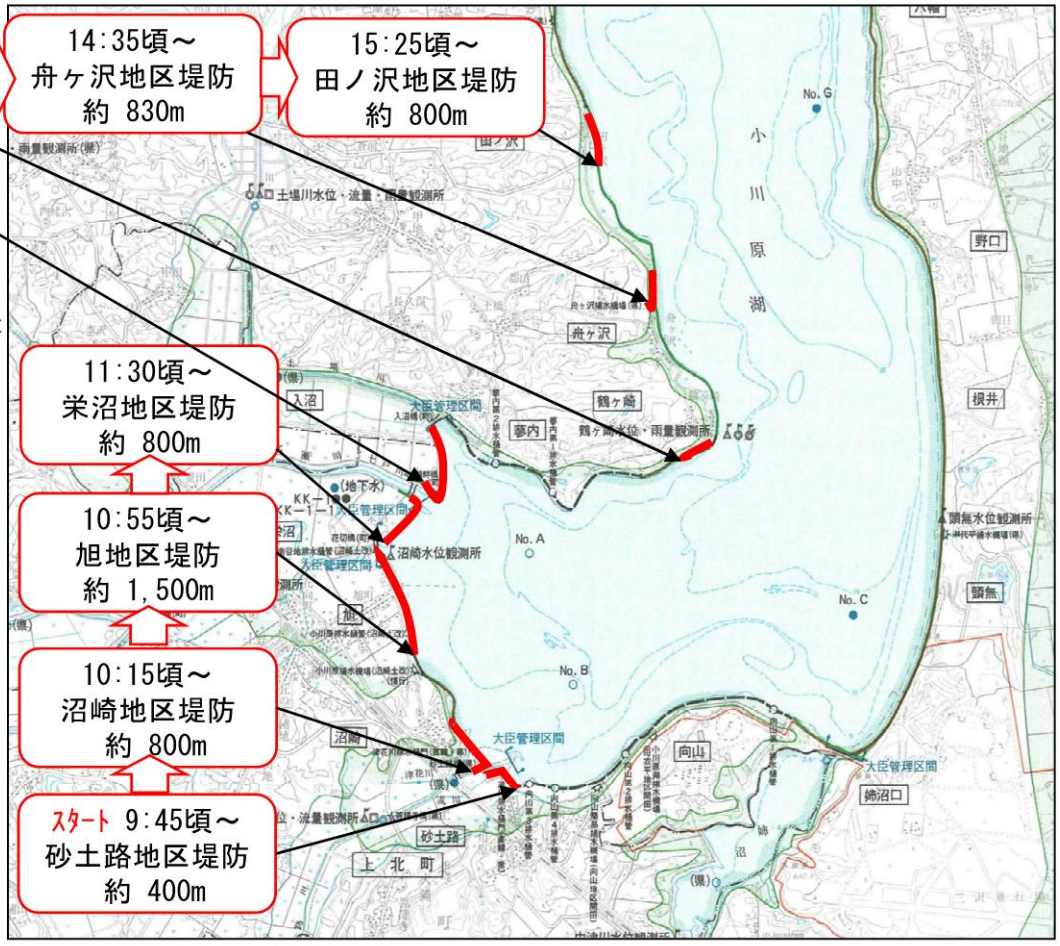



出典：地理院地図に点検場所を追記して記載

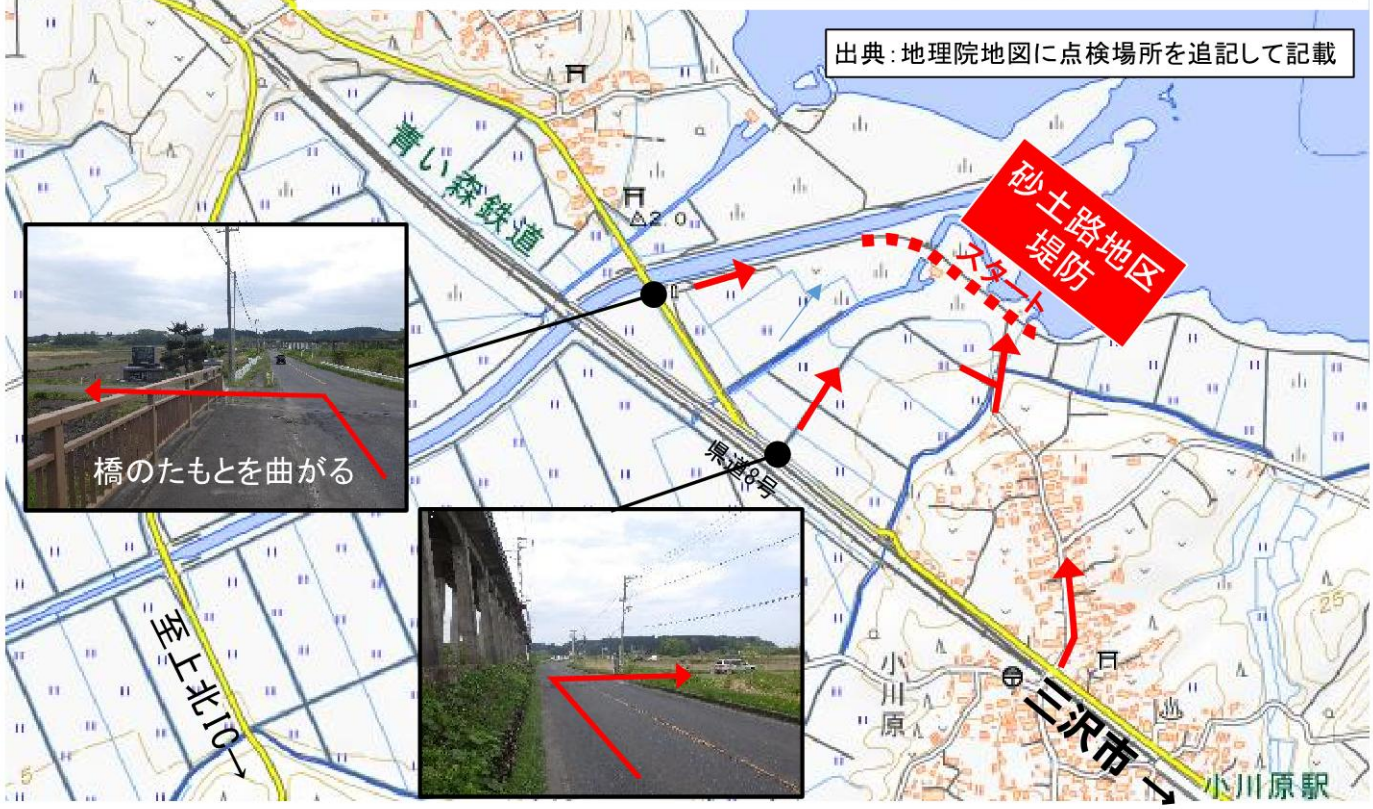

別紙２

点検行程　９月２９日（火）10:00～

ｽﾀｰﾄ：六ヶ所村中志 地内

【六ヶ所村管内】





別紙３

徒歩点検のイメージ

東北町管内と六ケ所村管内に分割し、
２日間で点検を実施。





堤防の点検状況



排水樋門の点検状況

国土交通省
Ministry of Land, Infrastructure, Transport and Tourism

Press Release

ＦＡＸ番号：０１７８－２０－４７３８　高瀬川河川事務所　工務課　行き
メールアドレス：thr-takasegawa01@ki.mlit.go.jp
※送信票は不要です。
※送信後、お手数ですが、着信確認の連絡をお願いします。
連絡先：高瀬川河川事務所　工務課
ＴＥＬ０１７８－２８－８９４３

令和８年度　高瀬川河川事務所　徒歩点検【秋季】

取材申込書

取材を希望される報道機関は、以下の項目に必要事項を記入のうえ、事前に FAX 又はメールにて申し込み願います。

申込み締切は、**令和８年９月１５日（火）（１６時）**です。

取材者等

ふりがな	
氏名	
ご所属（会社名）	
ご連絡先（TEL）	
取材人数	
その他	

※中止の場合は当日９時頃までに個別にご連絡致します。