記者発表資料

令和８年６月３０日
北上川上流洪水予報・水防連絡会
（事務局：岩手河川国道事務所）

出水に備え、重要水防箇所（盛岡地区）の合同巡視を実施

北上川上流洪水予報・水防連絡会は、北上川における洪水被害の軽減を図るために、洪水予報、水防に関する情報等の円滑な発信、共有化に努めています。

その一環として、出水期（7/1～9/30）を前に、洪水時において**水防上、特に注意を要する箇所（重要水防箇所）**を国、県、水防管理団体（各市町）、水防団等の関係機関が**合同で巡視を行い、水防に必要な情報交換を行い、出水に備えます。**

この度、盛岡地区の合同巡視につきまして、６月２５日(木)に発生した岩手県沖を震源とする地震の発生に伴い当日中止としましたが、下記日程で実施することとなりましたので、お知らせいたします。

◆日程及び対象市町村

◎盛岡地区合同巡視【盛岡市、滝沢市、矢巾町、紫波町、花巻市（旧石鳥谷町）】

令和８年７月６日（月）

◆集合時間、場所、巡視経路

巡視経路は別紙を参照ください。

詳細な場所については、お問い合わせください。

〈発表記者会：岩手県政記者クラブ、東北建設専門紙記者会〉

［問い合わせ先］
国土交通省　東北地方整備局　岩手河川国道事務所
盛岡市上田四丁目２－２
電話　０１９－６２４－３２８１（河川管理課直通）
副所長（河川）：　関（せき）　浩明（ひろあき）　（内線２０４）
河川管理課長：　工藤（くどう）　一志（かずし）（内線３３１）

令和8年度　盛岡地区重要水防箇所合同巡視経路

令和8年7月6日（月）　盛岡出張所

市町村	河川名	集合時間	集合（巡視）場所	巡　視　箇　所
盛岡市 滝沢市	雫石川 北上川	① 9:30 9:30 ～ 10:00	雫石川左岸 [東北新幹線橋梁付近 雫石左岸陸閘]	雫石川及び北上川（四十四田ダム下流～南大橋） 〇重要水防箇所 〇近年の工事箇所
盛岡市	中津川	② 10:20 10:20 ～ 10:50	中の橋下流右岸	中津川 〇重要水防箇所 〇近年の工事箇所
	北上川	③ 11:10 11:10 ～ 11:40	都南大橋下流右岸 [津志田防災ｽﾃｰｼｮﾝ]	北上川（南大橋～矢巾町境） 〇重要水防箇所 〇近年の工事箇所
矢巾町	北上川	④ 13:30 13:30 ～ 14:00	長徳橋下流右岸 [土橋運動公園]	北上川（矢巾町） 〇重要水防箇所 〇近年の工事箇所
紫波町	北上川	⑤ 14:15 14:15 ～ 14:45	紫波橋下流右岸 [紫波水辺プラザ]	北上川（紫波町） 〇重要水防箇所 〇近年の工事箇所
花巻市 （旧石鳥谷町）	北上川	⑥ 15:10 15:10 ～ 15:35	大正橋上流右岸 [石鳥谷排水ポンプ車格納庫]	北上川（花巻市） 〇重要水防箇所 〇近年の工事箇所

令和８年度
重要水防箇所合同巡視
（盛岡市・滝沢市・花巻市・矢巾町・紫波町）

令和８年７月６日（月）

岩手河川国道事務所　盛岡出張所

	各集合（巡視）場所における説明範囲	対象市町村
①	雫石川（御所ダム下流～北上川合流点） 北上川（四十四田ダム下流～南大橋）	盛岡市、滝沢市
②	中津川（水道橋～北上川合流点）	盛岡市
③	北上川　右岸　127k（見前川）～南大橋 左岸　123K（新田川）～南大橋	盛岡市
④	北上川　右岸　120k（古館排水樋管）～127k（見前川）	矢巾町
⑤	北上川　右岸　110k～120k（古館排水樋管） 左岸　110k～123k（新田川）	紫波町
⑥	北上川　右岸　東雲橋～110k 左岸　添市川～110k	花巻市（旧石鳥谷町）

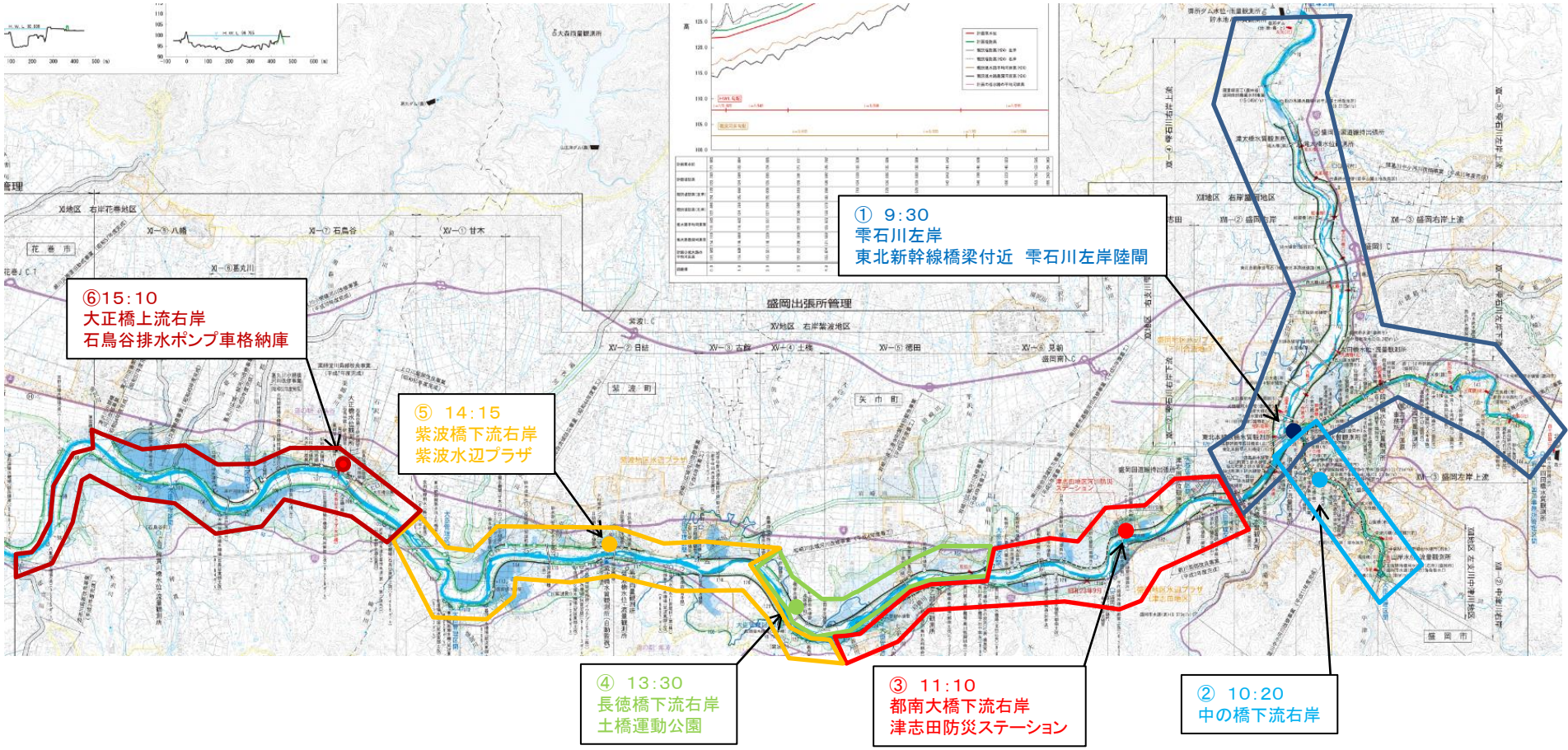

令和8年度　重要水防箇所合同巡視　7月6日　①

北上川上流重要水防箇所平面図（雫 石 川）

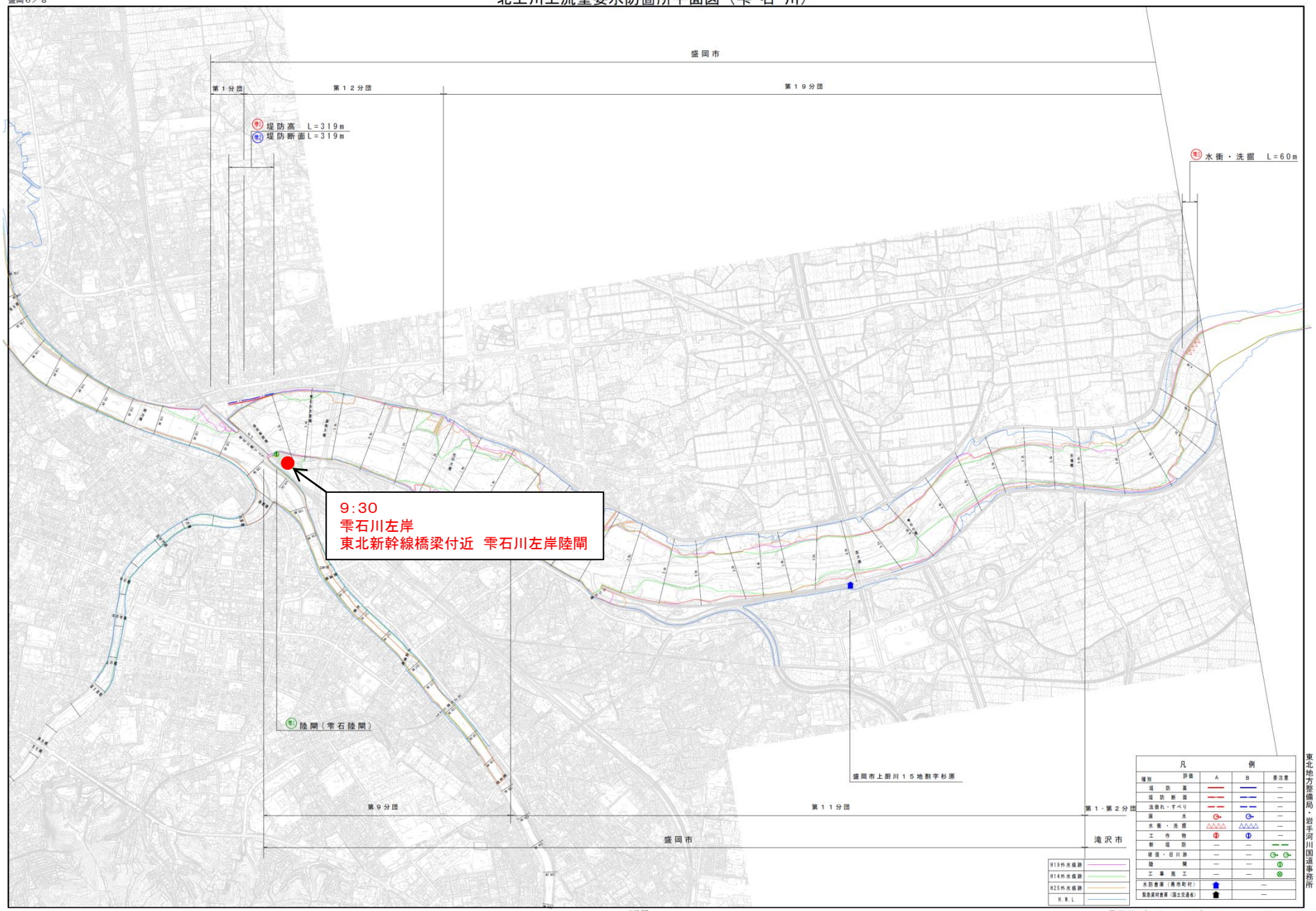

令和8年度　重要水防箇所合同巡視　7月6日　②

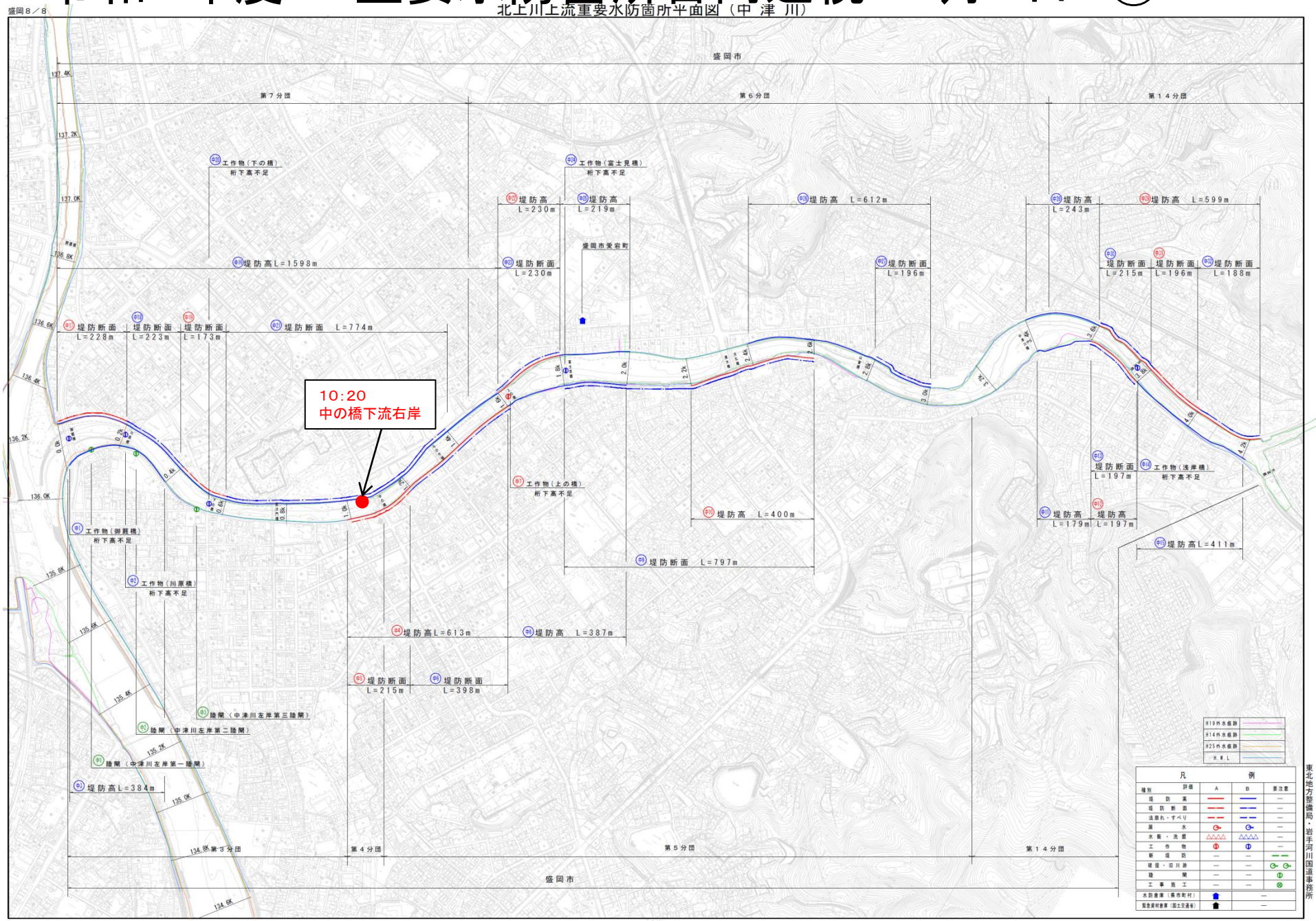

令和8年度　重要水防箇所合同巡視　7月6日　③

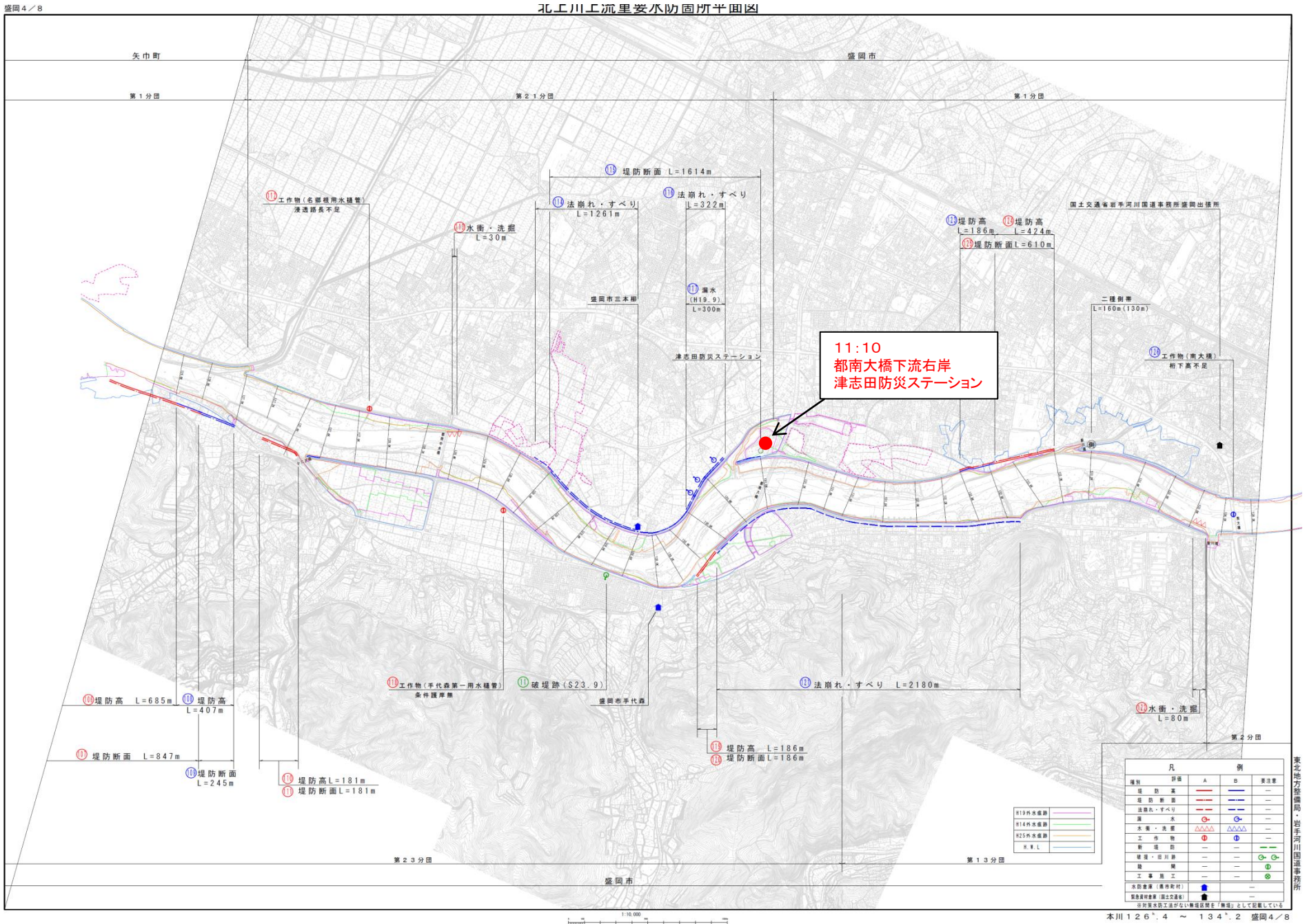

令和8年度　重要水防箇所合同巡視　7月6日　④

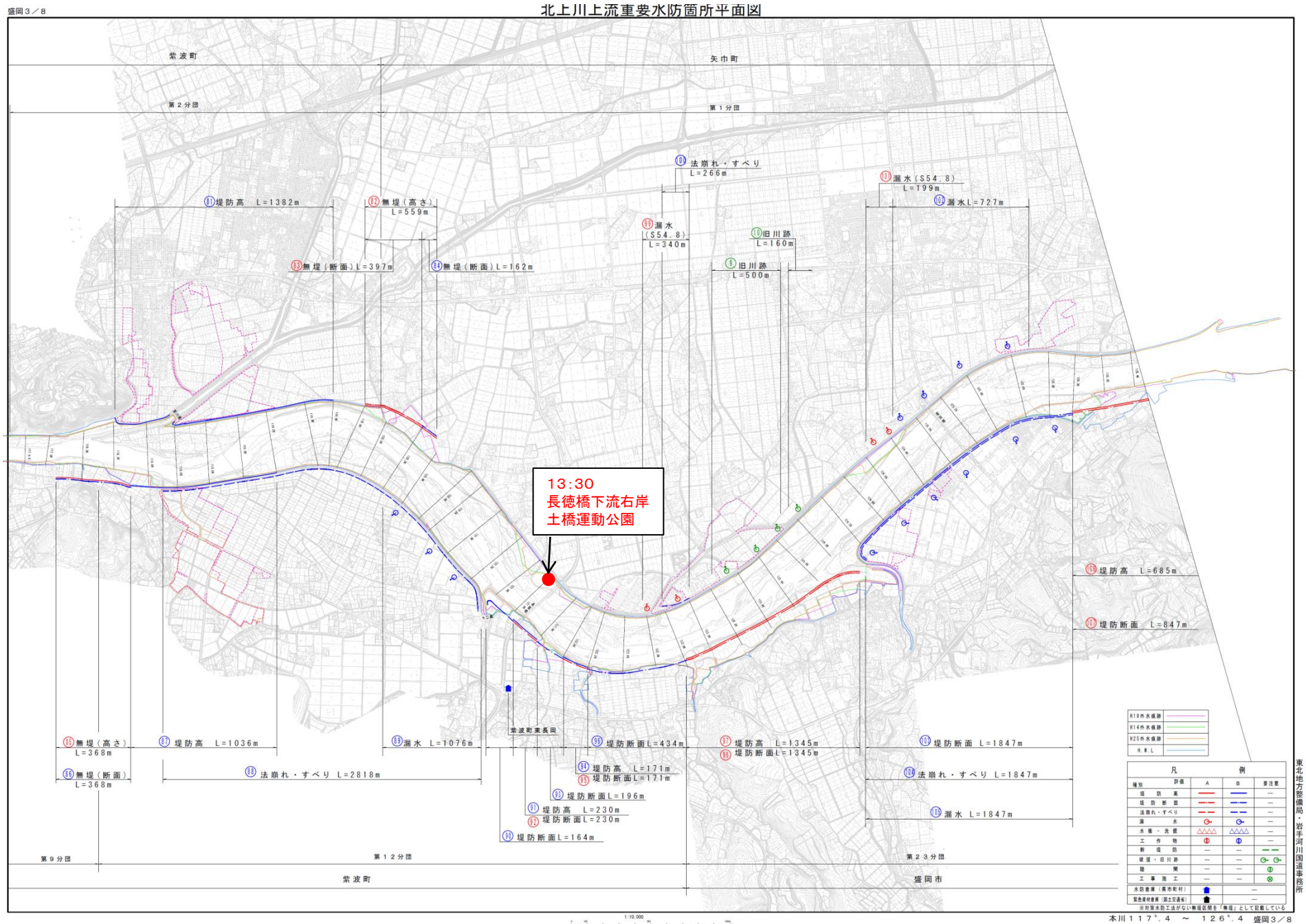

令和8年度　重要水防箇所合同巡視　7月6日　⑤⑥

盛岡2／8

北上川上流重要水防箇所平面図

