記者発表資料

令和　８年　６月２５日
岩手河川国道事務所
北上川ダム統合管理事務所

夏休み前に施設の安全点検を実施します。

～ より安全に河川を利用していただくために ～

岩手河川国道事務所ならびに北上川ダム統合管理事務所では、河川等がレクリエーション活動の場として、多くの人たちに利用されていることを踏まえ、毎年ゴールデンウィーク前と夏休み前に関係自治体及び地元団体と合同で河川管理施設、砂防施設、ダム管理施設等の点検を実施しています。
今回の点検は下記の通り実施いたします。

■ 点検箇所（直轄管理区間）

① 河川公園、水辺プラザや船着場など、日常的に人の入り込みが想定される施設。
② 日常的に人の集まりやすい場所にある護岸、砂防、ダム等の施設。

■ 点検項目

① 施設の変状や破損状況の有無。
② 施設高所から落下等の恐れのある箇所の有無。
③ 人がはまり込む危険性のある陥没等の有無。

■ 点検実施日（詳細は別添資料参照）

岩手河川国道事務所
○ 盛岡出張所　：7月1日、2日に河川公園・水辺プラザ等を関係自治体と合同で点検。
○ 水沢出張所　：7月2日、8日に河川公園・水辺プラザ等を関係自治体と合同で点検。
○ 一関出張所　：7月8日に河川公園・水辺プラザ等を地元団体、関係自治体等と合同で点検。
○ 砂防　　：7月6日に葛根田川、松川方面の施設を地元団体、関係自治体等と合同で点検。
北上川ダム統合管理事務所
○ 四十四田ダム　：7月6日にダムおよび周辺の河川公園等を関係自治体と合同で点検。
○ 御所ダム　　：7月9日にダムおよび周辺の河川公園等を関係自治体と合同で点検。
○ 田瀬ダム　　：7月2日にダムおよび周辺の河川公園等を関係自治体と合同で点検。
○ 湯田ダム　　：7月2日にダムおよび周辺の河川公園等を関係自治体と合同で点検。
○ 胆沢ダム　　：7月6日にダムおよび周辺の河川公園等を関係自治体と合同で点検。

■ 点検結果

点検結果を踏まえ、夏休み前までに改善等の対応を行います。
なお、点検結果については後日公表いたします。

〈発表記者会〉岩手県政記者クラブ、北上記者クラブ、花巻記者クラブ
奥州市政記者クラブ、一関市政記者クラブ

問　　合　　せ　　先
【河川・砂防】国土交通省　岩手河川国道事務所
【河川】 河川管理課長　工藤（クドウ）　一志（カズシ）　（直通:019-624-3281）
【砂防】 専門調査官　菊池（キクチ）　恵（サトシ）　（直通:019-624-3166）
【ダム】国土交通省　北上川ダム統合管理事務所
【ダム】 管理第一課長　井戸（イド）　喜六（キロク）　（直通:019-643-7971）

R8年度　岩手河川国道事務所　安全利用点検予定箇所一覧表（夏休み前）

No.	出張所名等	河川名	点検箇所	予定日時	合同点検者
1	盛岡出張所	中津川	【河川公園】(中の橋右岸下流) 盛岡市内丸地先	7月1日 9:10～	盛岡市（公園みどり課）
2		北上川	【盛岡地区水辺プラザ(三川合流地点）及び木伏緑地】 盛岡市大沢川原地先	7月1日 10:20～	盛岡市（公園みどり課）
3		北上川	【盛岡地区水辺プラザ】(津志田地区・都南大橋付近) 盛岡市向中野地先	7月1日 11:15～	盛岡市（公園みどり課）
4		北上川	【石鳥谷水辺プラザ】(大正橋付近) 石鳥谷町好地地先	7月2日 9:30～	花巻市（石鳥谷総合支所 地域振興課）
5		北上川	【紫波地区水辺プラザ】(紫波橋付近) 紫波町桜町下川原地先	7月2日 10:30～	紫波町（土木課）
6	水沢出張所	北上川	【船着場】(花巻南大橋下流右岸) 花巻市東十二丁目地先	7月8日 10:00～	
7		北上川	【河川公園】(朝日橋付近右岸) 花巻市里川口地先	7月8日 10:25～	花巻市（道路課、都市政策課）
8		北上川	【花巻水辺プラザ】(イギリス海岸右岸) 花巻市下小舟渡地先	7月8日 10:50～	花巻市（賢治まちづくり課）
9		猿ヶ石川	【町井水辺プラザ】(東和大橋左岸) 花巻市東和町町井地先	7月8日 13:30～	花巻市（東和総合支所地域振興課）
10		猿ヶ石川	【南成島水辺プラザ 】(毘沙門橋左岸) 花巻市東和町南成島地先	7月8日 14:10～	花巻市（東和総合支所地域振興課）
11		北上川	【河川公園 】(大曲橋上流右岸) 奥州市前沢白山地先	7月2日 9:30～	奥州市（前沢総合支所地域支援グループ）
12		北上川	【水沢水辺プラザ】(藤橋付近右岸) 奥州市水沢姉体地先	7月2日 10:15～	奥州市（都市計画課）
13		広瀬川	【江刺北上川水辺の楽校】(桜木橋上流左岸) 奥州市江刺下河原地先	7月2日 11:15～	奥州市（都市計画課）
14		北上川	【北上水辺プラザ】(展勝地付近左岸) 北上市立花地先	7月2日 13:30～	北上市（都市計画課）
15		北上川	【低水護岸】(珊瑚橋下流右岸) 北上市川岸地先	7月2日 14:20～	
16	一関出張所	北上川	【平泉地区水辺プラザ】 西磐井郡平泉町平泉地先	7月8日 11:40～	平泉町 （建設水道課）
17		磐井川	【一関地区水辺プラザ】 一関市狐禅寺地先	7月8日 09:00～	一関市 （都市整備課）
18		磐井川	【磐井川緑地河川公園】 一関市青葉一丁目地先	7月8日 09:35～	一関市 （都市整備課）
19		北上川	【川崎防災ステーション船着場】 一関市川崎町薄衣地先	7月8日 10:30～	一関市（川崎支所産業建設課） NPO法人北上川サポート協会
20			【川崎地区水辺プラザ】 一関市川崎町薄衣地先		
21		北上川	【一関遊水地展望台】 一関市舞川地内	7月8日 13:15～	
22	砂防	葛根田川	【葛根田川第１砂防堰堤】(玄武風柳亭付近) 雫石町長山地内	7月6日 10:30～	砂防ボランティア岩手県協会 雫石町
23		松川	【西根床固工群】(岩手山焼走り国際交流村付近) 八幡平市平笠地内	7月6日 13:30～	砂防ボランティア岩手県協会 八幡平市
24		松川	【松川第１砂防堰堤】 八幡平市松尾寄木地内	7月6日 14:30～	砂防ボランティア岩手県協会 八幡平市

※当日、やむを得ない事情等で進入・確認できない場合は今回の点検から除外します。
※時間は参考であり、状況により変化する可能性があります。

令和8年度　夏休み前の安全利用点検位置図【盛岡出張所管内】

実施日：令和8年7月1日（水）・2日（木）

日付	NO	点検箇所名	場所	時間	合同点検者
1日	①	河川公園	盛岡市内丸 （中ノ橋右岸下流）	9:10～10:10	盛岡市（公園みどり課）
	↓				
	②	盛岡地区水辺プラザ（三川合流地点） 及び木伏緑地（木伏公園および周辺）	盛岡市大沢川原 （中津川・北上川合流点）	10:20～10:50	盛岡市（公園みどり課）
	↓				
	③	盛岡地区水辺プラザ（津志田地区・都南大橋付近）	盛岡市向中野地先	11:15～11:45	盛岡市（公園みどり課）

日付	NO	点検箇所名	場所	時間	合同点検者
2日	④	石鳥谷地区水辺プラザ（大正橋付近）	石鳥谷町好地地先	9:30～10:00	花巻市（石鳥谷総合支所　地域振興課）
	⑤	紫波地区水辺プラザ（紫波橋付近）	紫波町桜町下川原地先	10:30～11:00	紫波町（土木課）





【出典：地理院地図に点検箇所等を追記して掲載】

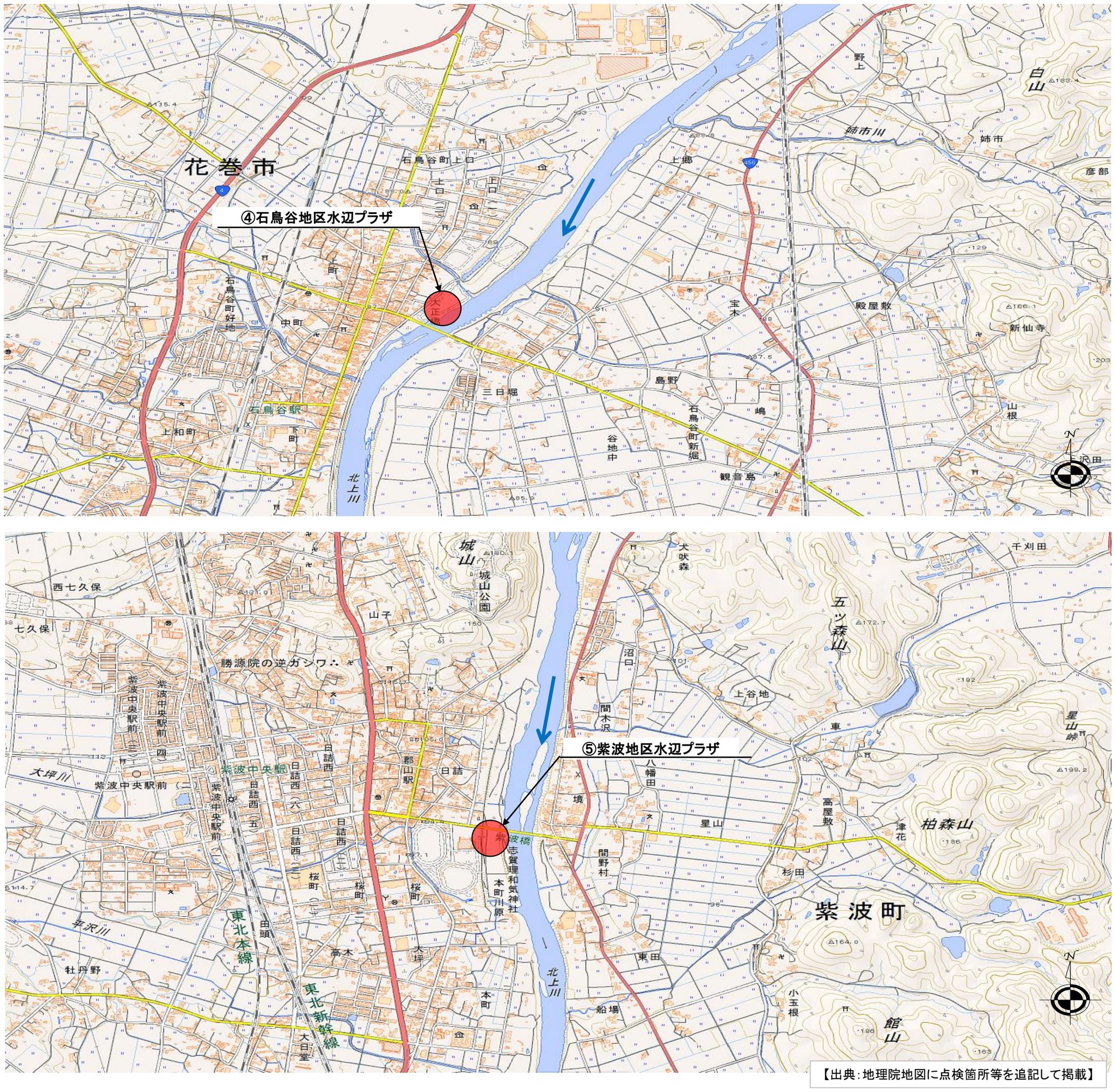

【出典：地理院地図に点検箇所等を追記して掲載】

GW前の安全利用点検 【水沢出張所管内】　　実施日：令和8年7月2日（木）

NO	点検箇所名	住　所	時　間	合同点検者
①	河川公園	奥州市前沢白山 （大曲橋上流右岸）	9:30～10:00	奥州市（前沢総合支所地域支援グループ）
↓				
②	水沢水辺プラザ	奥州市水沢姉体 （藤橋付近右岸）	10:15～10:45	奥州市（都市計画課）
↓				
③	江刺北上川水辺の楽校	奥州市江刺下河原 （桜木橋上流左岸）	11:15～11:55	奥州市（都市計画課）
↓				
④	北上水辺プラザ	北上市立花 （展勝地付近左岸）	13:30～14:10	北上市（都市計画課）
↓				
⑤	低水護岸	北上市川岸 （珊瑚橋下流右岸）	14:20～14:35	







【出典：地理院地図に点検箇所等を追記して掲載】

GW前の安全利用点検 【水沢出張所管内】　　実施日：令和8年7月8日（水）

NO	点検箇所名	住　所	時　間	合同点検者
①	船着場	花巻市東十二丁目 （花巻南大橋下流右岸）	10:00～10:15	
	↓			
②	河川公園	花巻市里川口 （朝日橋付近右岸）	10:25～10:40	花巻市（道路課、都市政策課）
	↓			
③	花巻水辺プラザ	花巻市下小舟渡 （イギリス海岸右岸）	10:50～11:30	花巻市（賢治まちづくり課）
	↓			
④	町井水辺プラザ	花巻市東和町町井 （東和大橋左岸）	13:30～14:00	花巻市（東和総合支所地域振興課）
	↓			
⑤	南成島水辺プラザ	花巻市東和町南成島 （毘沙門橋左岸）	14:10～14:30	花巻市（東和総合支所地域振興課）

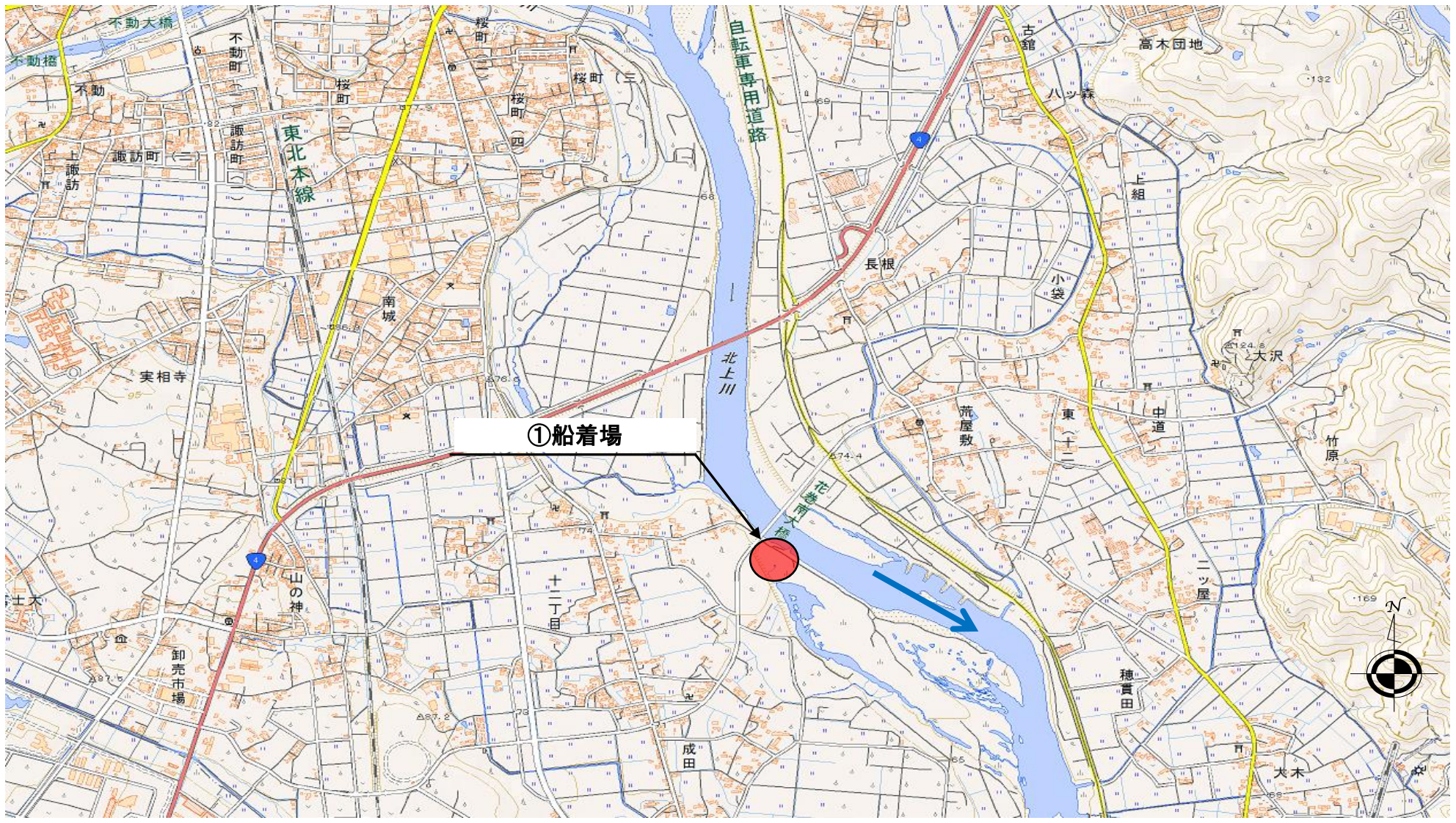

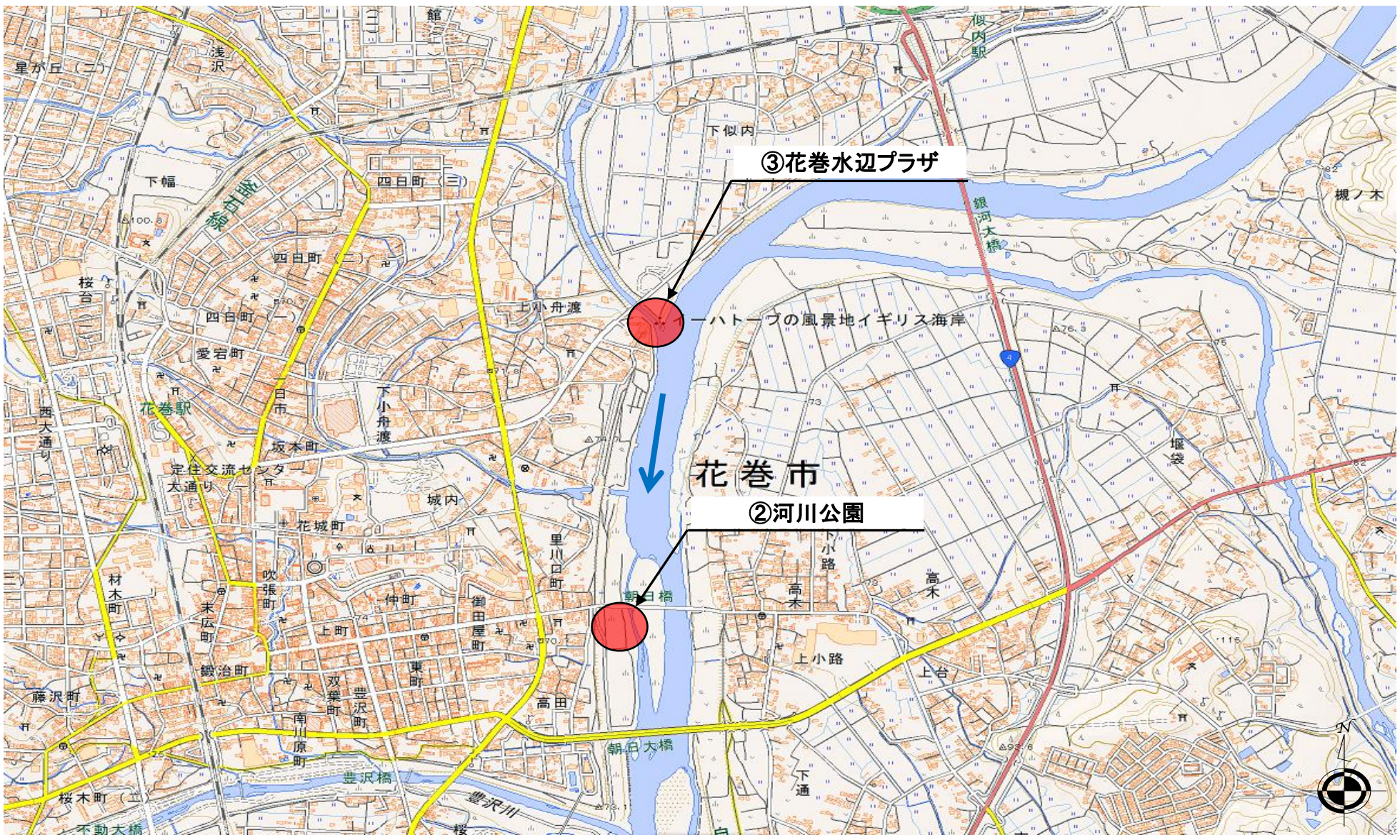



【出典：地理院地図に点検箇所等を追記して掲載】

北上川上流（一関出張所管内）安全利用点検

令和8年7月8日（水）

①	一関地区水辺プラザ　（一関市狐禅寺）	9:00～9:25
②	磐井川緑地河川公園　（一関市青葉一丁目）	9:35～10:00

移動30分

③ ④	川崎防災ST船着場 川崎地区水辺プラザ　（一関市川崎町薄衣）	10:30～11:00

移動40分

⑤	平泉地区水辺プラザ　（平泉町平泉）	11:40～12:00

⑥	一関遊水地展望台　（一関市舞川）	13:15～13:30

①② …　一関市　都市整備課　と合同点検
③④…　一関市川崎支所産業建設課　NPO法人北上川サポート協会　と合同点検
⑤…　平泉町　建設水道課　と合同点検

〇位置図

北上川上流（一関出張所管内）安全利用点検

①一関水辺プラザ　②磐井川緑地河川公園



③川崎防災ステーション船着場　④川崎地区水辺プラザ



⑤平泉地区水辺プラザ



⑥一関遊水地展望台

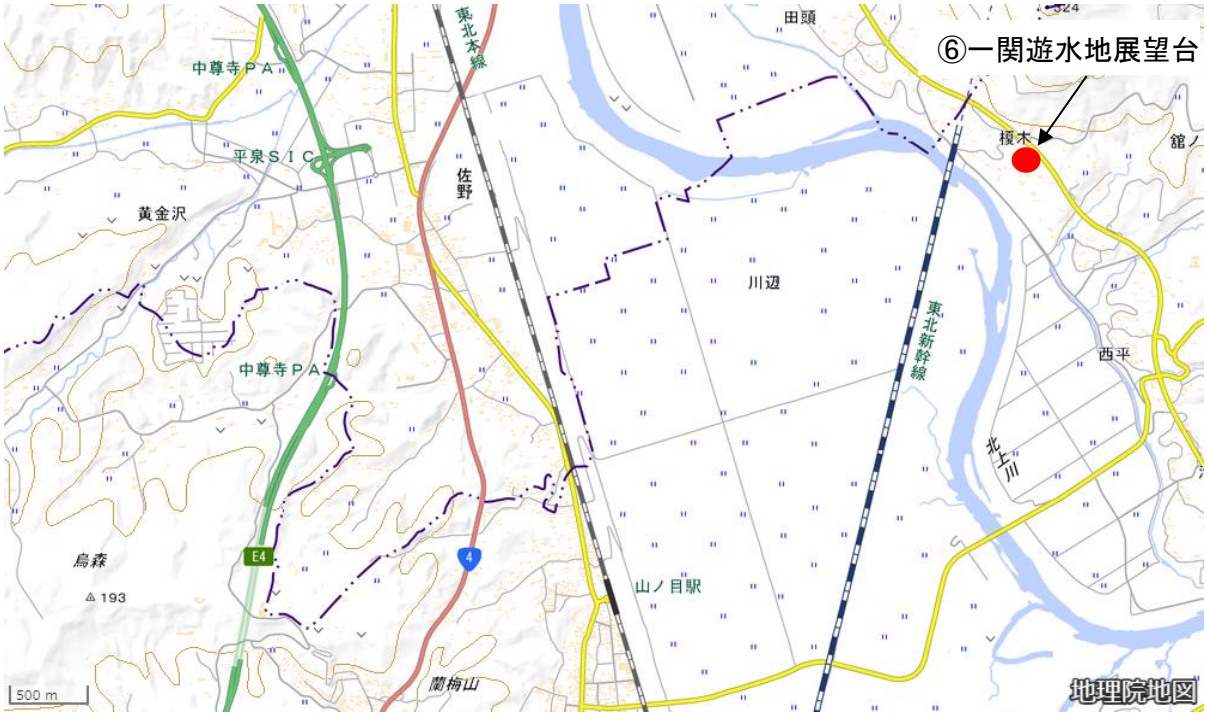

砂防施設における安全利用点検位置図

【雫石町管内】

No.	点検箇所名	日時	合同点検者（予定）
①	葛根田川第１砂防堰堤	令和8年7月6日（月） 10:30～11:00	砂防ﾎﾞﾗﾝﾃｨｱ岩手県協会 雫石町

【八幡平市管内】

No.	点検箇所名	日時	合同点検者（予定）
②	西根床固工群	令和8年7月6日（月） 13:30～14:00	砂防ﾎﾞﾗﾝﾃｨｱ岩手県協会 八幡平市
③	松川第１砂防堰堤	令和8年7月6日（月） 14:30～15:00	砂防ﾎﾞﾗﾝﾃｨｱ岩手県協会 八幡平市

※集合場所は、次ページのとおり

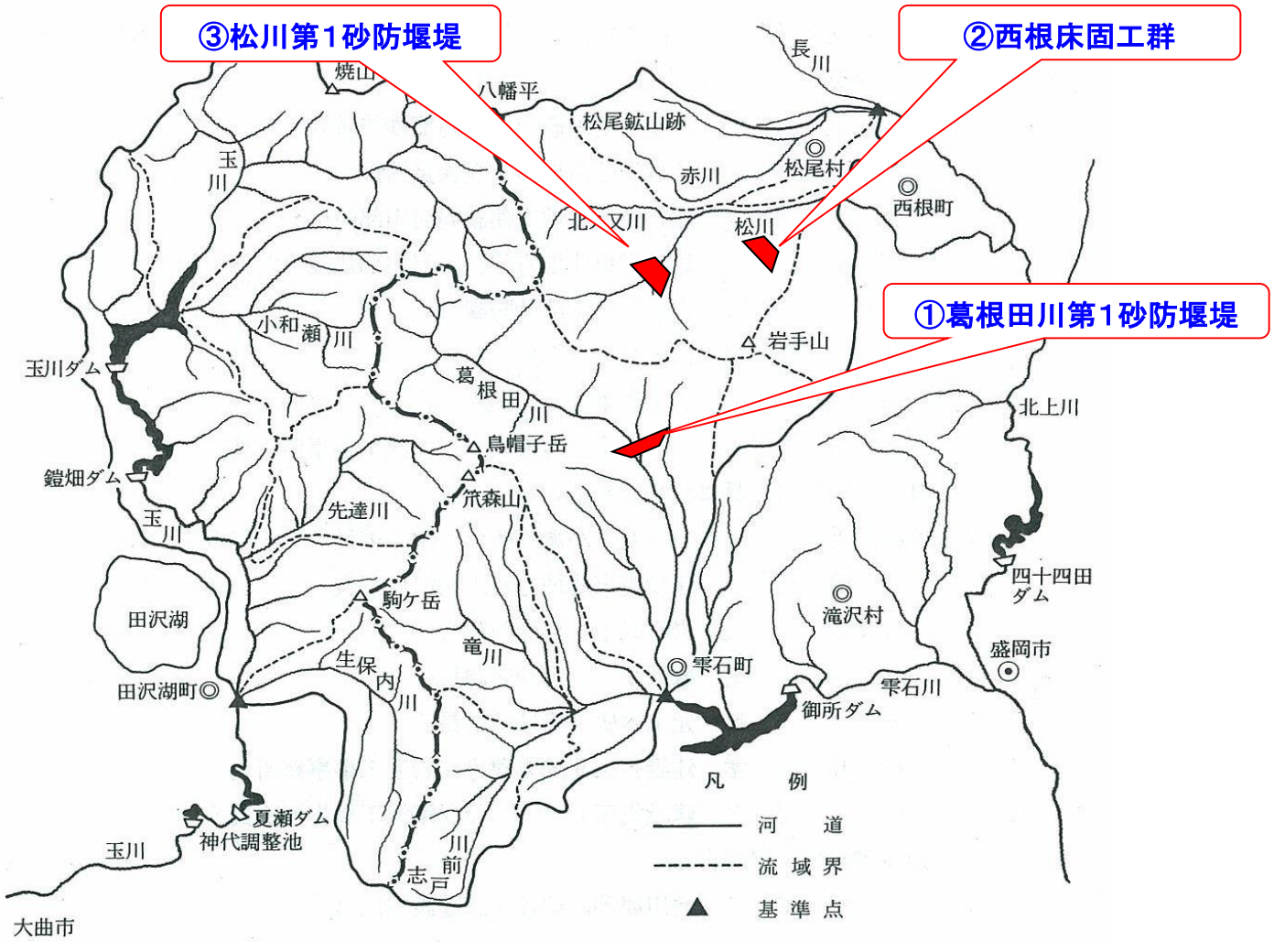

R8年度 北上川ダム統合管理事務所 安全利用点検予定箇所一覧表（夏休み前）

No.	ダム名	点検箇所	予定日時	合同点検者
1	四十四田ダム	四十四田ダムサイト地区 （盛岡市上田字松屋敷地先）	7月6日 9:30頃～	盛岡市　公園みどり課
2		柳平水辺公園地区 （盛岡市川又地先）	7月6日 10:30頃～	
3		松園水辺公園地区（遊歩道含む） （盛岡市上田字小鳥沢地先）	7月6日 11:15頃～	―
4	御所ダム	御所ダム管理所構内 （盛岡市繋字山根192-4）	7月9日 9:00～	岩手県 盛岡広域振興局　土木部 道路整備課　都市整備チーム
5		尾入野湿生植物園 （岩手郡雫石町繋堂ヶ沢 地内）	7月9日 9:25～	
6		塩ヶ森水辺園地 （岩手郡雫石町繋 地内）	7月9日 9:50～	
7		乗り物広場 （岩手郡雫石町西安庭第11地割7-4）	7月9日 10:20～	
8		ファミリーランド （岩手郡雫石町西安庭第31地割1-1）	7月9日 10:45～	
9		町場地区園地 （岩手郡雫石町西安庭第25地割40-2）	7月9日 11:15～	
10		矢櫃地区水辺園地 （岩手郡雫石町西安庭　地内）	7月9日 13:30～	
11		つなぎ多目的運動場（除園地） （盛岡市繋字除キ32-2）	7月9日 14:00～	
12		県立御所湖広域公園艇庫 （盛岡市繋除キ4-1）	7月9日 14:00～	
13		繋大橋南園地 （盛岡市繋　地内）	7月9日 14:30～	
14	田瀬ダム	柏木平地区【河川公園】 （遠野市宮守町地先）	7月2日 10:00頃～	遠野市　観光交流課 宮守総合支所
15		向田瀬地区【ヨットハーバー】 （花巻市東和町田瀬地先）	7月2日 10:50頃～	花巻市　スポーツ振興課
16		白土地区【旧あやめ園】 （花巻市東和町田瀬地先）	7月2日 13:30頃～	花巻市　東和総合支所
17		白土地区【親水公園】 （花巻市東和町田瀬地先）	7月2日 14:20頃～	
18		横峰地区【オートキャンプ場】 （花巻市東和町田瀬地先）	7月2日 15:10頃～	
19		横峰地区【釣り公園】 （花巻市東和町田瀬地先）	7月2日 15:40頃～	
20		ダムサイト地区（展望広場） （花巻市東和町田瀬地先）	7月2日 16:10頃～	―
21	湯田ダム	耳取公園 （和賀郡西和賀町耳取49地先）	7月2日 9:30頃～	西和賀町　観光商工課 建設水道課 生涯学習課
22		廻戸つり公園 （和賀郡西和賀町無地内42地先）	7月2日 9:50頃～	
23		錦秋湖川尻総合公園 （和賀郡西和賀町川尻41地先）	7月2日 10:05頃～	
24		上野々公園（銀河ホール前） （和賀郡西和賀町川尻37地先）	7月2日 10:45頃～	
25		錦秋湖湖畔ステージ （和賀郡西和賀町川尻37地先）	7月2日 11:00頃～	
26		川尻公園（川尻小公園） （和賀郡西和賀町川尻40地先）	7月2日 13:30頃～	
27		焼地台公園（公園内、階段護岸） （和賀郡西和賀町間木野24地先）	7月2日 13:55頃～	
28		湯本親水護岸（まちなか交流館そば） （和賀郡西和賀町湯本30地先）	7月2日 14:25頃～	
29		湯本湖岸公園 （和賀郡西和賀町湯本30地先）	7月2日 15:15頃～	
30		湯田ダム堤体天端周辺 （和賀郡西和賀町杉名畑44地先）	7月2日 16:05頃～	―
31	胆沢ダム	胆沢 ダム堤体天端 （奥州市胆沢若柳字横岳前山地先）	7月6日 13:30頃～	奥州市 商工観光部　アクティビティ推進室 協働まちづくり部　生涯学習スポーツ課 都市整備部　維持管理課
32		奥州湖眺望台 （奥州市胆沢若柳字横岳東前川山地先）	7月6日 13:55頃～	
33		馬留広場 （奥州市胆沢若柳字馬留地先）	7月6日 14:20頃～	
34		奥州いさわカヌー広場 （奥州市胆沢若柳字小松谷木地先）	7月6日 14:40頃～	
35		石渕広場 （奥州市胆沢若柳字尿前地先）	7月6日 15:05頃～	
36		おろせ広場 （奥州市胆沢若柳字東下嵐江地先）	7月6日 15:30頃～	

※当日、やむを得ない事情等で進入・確認できない場合は今回の点検から除外します。
※時間は参考であり、状況により変化する可能性があります。

夏休み前の安全利用点検位置図（四十四田ダム)(令和8年7月6日）

No.	点検箇所	時　間	点検時間
	集合　四十四田ダム左岸	9:30	
①	四十四田ダムサイト地区	9:30 ～ 10:15	0:45
	移動	10:15 ～ 10:30	
②	柳平水辺公園地区	10:30 ～ 11:00	0:30
	解散		
	移動	11:00 ～ 11:15	
③	松園水辺公園地区	11:15 ～ 11:45	0:45

ダム名	合同点検実施者
四十四田ダム	盛岡市　都市整備部　公園みどり課
	―

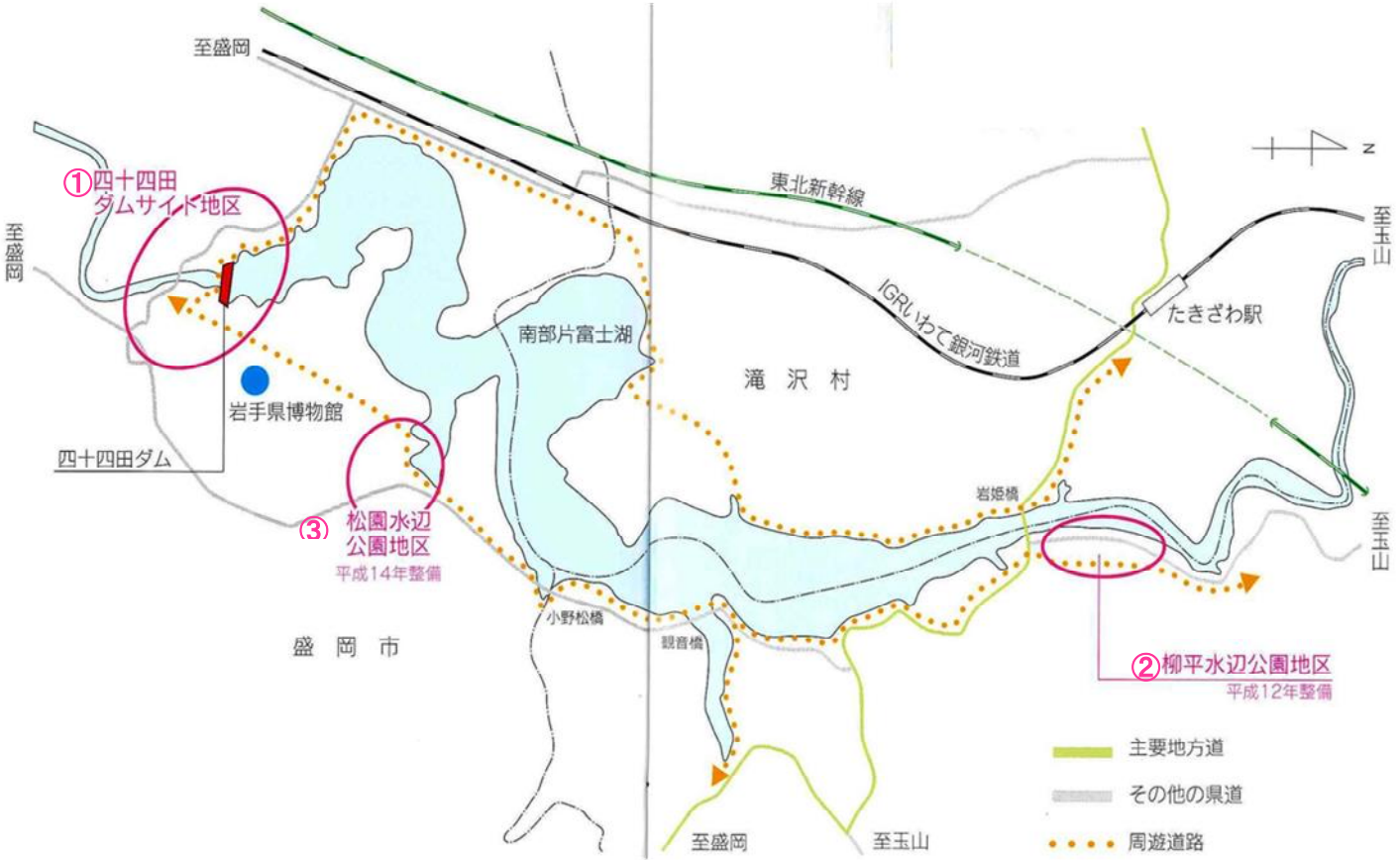

夏休み前の安全利用点検位置図（御所ダム）（令和8年7月9日）

No.	点検箇所名	時間
	午前	
	集合　御所ダム	9:00
①	御所ダム管理所構内	9:00～9:20
	↓	（1.8km）
②	尾入野湿生植物園	9:25～9:45
	↓	（2.1km）
③	塩ヶ森水辺園地	9:50～10:10
	↓	（4.2km）
④	乗り物広場	10:20～10:40
	↓	（1.1km）
⑤	ファミリーランド	10:45～11:05
	↓	（3.0km）
⑥	町場地区園地	11:15～11:35
	午後	
⑦	矢櫃地区水辺園地	13:30～13:50
	↓	（1.8km）
⑧	多目的運動場(除園地)	14:00～14:25
⑨	県立御所湖広域公園艇庫	
	↓	（1.6km）
⑩	繋大橋南園地	14:30～14:50
	解散	15:00

ダム名	合同点検実施者
御所ダム	岩手県（盛岡広域振興局　土木部 道路整備課　都市整備チーム）



夏休み前の安全利用点検位置図（田瀬ダム）（令和8年7月2日）

（午前）

10:00 遠野市観光交流課 / 遠野市宮守総合支所 / 田瀬ダム管理支所 → **柏木平地区** 0:30

車移動 0:20

10:30 → 10:50 花巻市スポーツ振興課 / 田瀬ダム管理支所 → **向田瀬地区（ヨットハーバー）** 0:30

→ 11:20 **解散**

（午後）

13:30 花巻市東和総合支所 / 田瀬ダム管理支所 → **白土地区（旧あやめ園）** 0:15

徒歩移動 0:35 **遊歩道点検**

13:45 → 14:20 花巻市東和総合支所 / 田瀬ダム管理支所 → **白土地区（親水公園）** 0:20

車移動 0:30

14:40 → 15:10 花巻市東和総合支所 / 田瀬ダム管理支所 → **横峰地区（オートキャンプ場）** 0:20

徒歩移動 0:10

15:30 → 15:40 花巻市東和総合支所 / 田瀬ダム管理支所 → **横峰地区（釣り公園）** 0:20

車移動 0:10

16:00 → 16:10 田瀬ダム管理支所 → **ダムサイト地区（展望広場）** 0:30

→ 16:40 **解散**



夏休み前の安全利用点検位置図（湯田ダム）（令和8年7月2日）

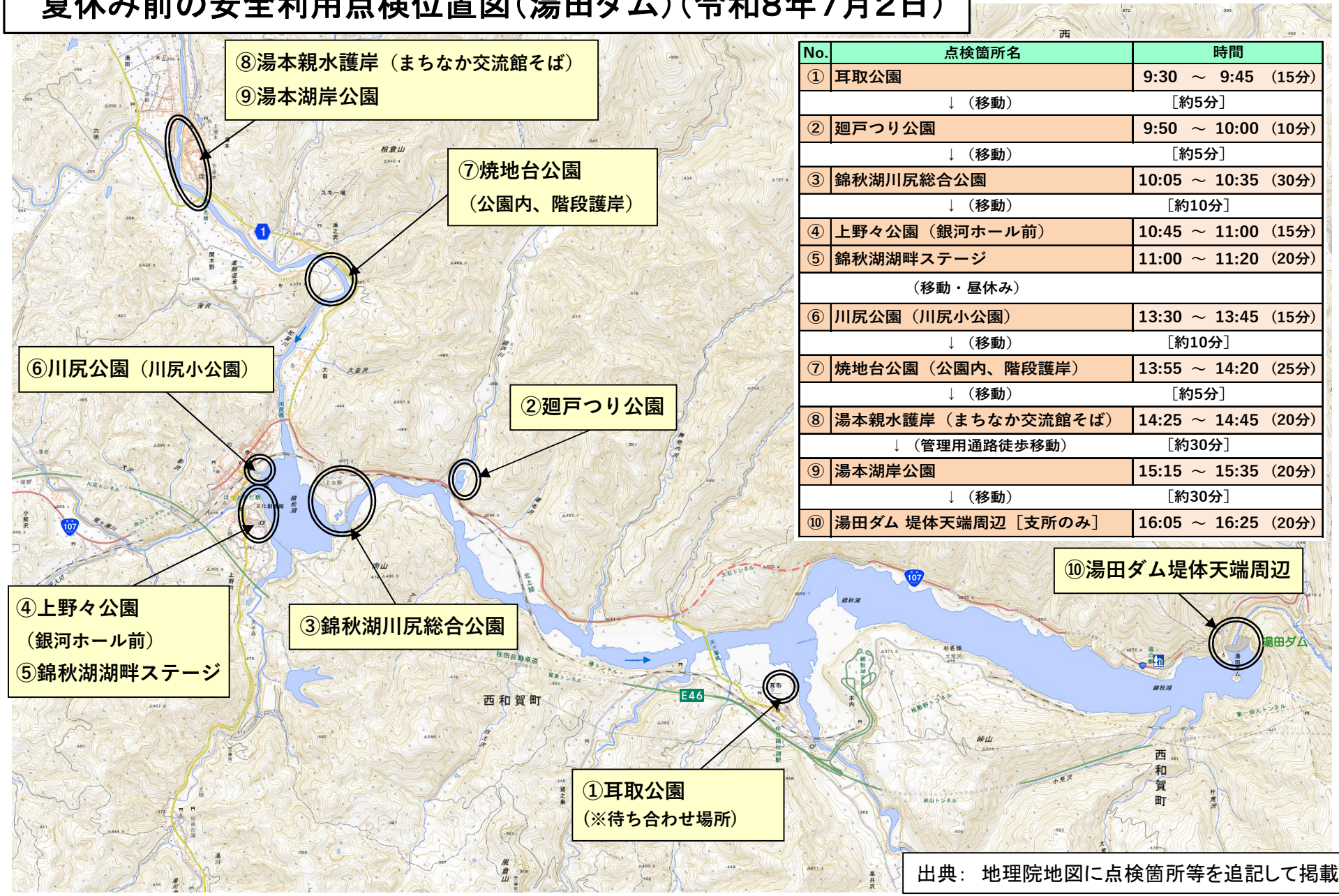

No.	点検箇所名	時間
①	耳取公園	9:30 ～ 9:45 （15分）
	↓（移動）	［約5分］
②	廻戸つり公園	9:50 ～ 10:00 （10分）
	↓（移動）	［約5分］
③	錦秋湖川尻総合公園	10:05 ～ 10:35 （30分）
	↓（移動）	［約10分］
④	上野々公園（銀河ホール前）	10:45 ～ 11:00 （15分）
⑤	錦秋湖湖畔ステージ	11:00 ～ 11:20 （20分）
	（移動・昼休み）	
⑥	川尻公園（川尻小公園）	13:30 ～ 13:45 （15分）
	↓（移動）	［約10分］
⑦	焼地台公園（公園内、階段護岸）	13:55 ～ 14:20 （25分）
	↓（移動）	［約5分］
⑧	湯本親水護岸（まちなか交流館そば）	14:25 ～ 14:45 （20分）
	↓（管理用通路徒歩移動）	［約30分］
⑨	湯本湖岸公園	15:15 ～ 15:35 （20分）
	↓（移動）	［約30分］
⑩	湯田ダム 堤体天端周辺［支所のみ］	16:05 ～ 16:25 （20分）

出典： 地理院地図に点検箇所等を追記して掲載

夏休み前の安全利用点検位置図（胆沢ダム）（令和８年７月６日）



【点検行程】

No.	点検箇所名	時間
①	胆沢ダム堤体天端	13:30～13:45
	↓	(10分)
②	奥州湖眺望台	13:55～14:10
	↓	(10分)
③	馬留広場	14:20～14:35
	↓	(5分)
④	奥州いさわカヌー競技場	14:40～14:55
	↓	(10分)
⑤	石渕広場	15:05～15:20
	↓	(10分)
⑥	おろせ広場	15:30～15:45
	↓	(15分)
解散	胆沢ダム管理支所展示室	16:00

【出典：地理院地図に点検箇所等を追記して掲載】