国土交通省東北地方整備局
Tohoku Regional Development Bureau
Ministry of Land, Infrastructure, Transport and Tourism

記 者 発 表

令和８年６月24日
福島河川国道事務所
三 春 ダ ム 管 理 所
摺 上 川 ダ ム 管 理 所

水辺空間を安全にご利用いただくために

～夏休み前に水辺施設の安全利用点検を実施します～

国土交通省では、河川やダム等の水辺はレクリエーション等の活動の場として多くの人々に利用されていることを踏まえ、安全で楽しく利用していただくため夏休みを迎える前に、河川・ダム・砂防施設の安全利用点検を実施します。

１．点検実施日
令和８年６月３０日（火）～７月７日（火）

２．主な点検箇所
・国管理区間（阿武隈川、荒川等）の親水施設（水辺の楽校等）及び砂防施設
・三春ダム及び摺上川ダムの施設及び関連の親水施設

３．点検者
河川管理者を中心に関係機関と合同で実施する予定です。
※詳細は別添のとおり

４．点検の結果
点検の結果、安全管理上問題があると判断される箇所については、立ち入り規制等を含む措置を実施し、利用者への安全確保に努めます。当該箇所については詳細な点検を実施した後、必要な対策をとります。
なお、点検結果については点検終了後に公表（記者発表）する予定です。

５．その他
当日の天候や河川の状況で、行程等が変更となる場合があります。
取材は以下の場所で受付します（集合場所位置図は別添のとおり）。
・７月１日（水）１５時１５分 ～ ⑰ 東鴉川第1,2砂防堰堤、荒川流路工(管理用通路)
・７月３日（金） ９時００分 ～ ⑨ 渡利水辺の楽校
・７月７日（火） ９時３０分 ～ ① 日出山水辺の小楽校

＜発表記者会：福島県政記者クラブ、福島市政記者クラブ、郡山市役所記者クラブ、須賀川市記者クラブ＞

【お問合せ先】
国土交通省 東北地方整備局
福島河川国道事務所 TEL ０２４（５３９）６１２９
【河川】 河川管理課長 遠藤 盛茂 （内線３３１）
【砂防】 建設専門官 照井 司 （内線４０８）
三 春 ダ ム 管 理 所 TEL ０２４７（６２）３１４５（代）
管理係長 江畑 和幸 （内線３３２）
摺 上 川 ダ ム 管 理 所 TEL ０２４（５９６）１２７５（代）
管理係長 佐々木 理恵 （内線３３２）

夏休み前の安全利用点検対象箇所一覧

実施機関		点検実施予定日	点検時間（予定）	河川名 渓流名 貯水池名	施設名	河川管理者以外の点検参加団体（予定）
機関名	管内区分					
福島河川国道事務所	【河川】 郡山出張所管内	7月7日	9:30 ～ 10:30	阿武隈川	① 日出山水辺の小楽校	郡山市河川課、郡山市立永盛小学校 河川協力団体　日出山アメンボウクラブ
		7月6日	9:30 ～ 10:00	釈迦堂川	② 釈迦堂川新橋　水辺の楽校	須賀川市都市整備課
			10:30 ～ 11:00	阿武隈川	③ 乙字水辺の小楽校	玉川村地域整備課
	【河川】 伏黒出張所管内	6月30日	9:30 ～ 10:00	阿武隈川	④ 島山カヌーコース	二本松市東和支所産業建設課
			10:15 ～ 10:30	阿武隈川	⑤ 東和漕艇場	同上
			10:30 ～ 10:45	阿武隈川	⑥ 東和町水辺の小楽校	同上
			11:45 ～ 12:00	阿武隈川	⑦ 桑折ピーチリバーク157	桑折町建設水道課
			13:15 ～ 14:20	広瀬川	⑧ 川原ステージ	
		7月3日	9:00 ～ 9:40	阿武隈川	⑨ 渡利水辺の楽校	福島市渡利支所、河川愛護団体：水辺の会わたり
			10:10 ～ 10:40	荒川	⑩ 荒川桜づつみ公園前高水敷	福島市公園緑地課
			11:10 ～ 12:00	荒川	⑪ 水林自然林自由広場	福島市農政部農林整備課
			13:15 ～ 13:00	荒川	⑫ 地蔵原堰堤(左岸)	
			13:20 ～ 14:00	荒川	⑬ 地蔵原堰堤(右岸)	
	【砂防】 吾妻山山系砂防出張所	7月1日	10:00 ～ 12:00	松川	⑭ 松川流路工	福島市公園緑地課・河川課・清水支所、湧水ふれあい会北沢又、福島県砂防ボランティア
			13:30 ～ 14:00	須川（メアライ沢）	⑮ 高湯第一砂防堰堤	福島市河川課、高湯温泉観光協会、福島県砂防ボランティア
			14:30 ～ 15:00	荒川	⑯ 荒川遊砂地	福島市河川課、土湯温泉町支所、土湯温泉観光協会、福島県砂防ボランティア
			15:15 ～ 16:00	東鴉川、荒川	⑰ 東鴉川第1，2砂防堰堤 荒川流路工（管理用通路）	福島市河川課、福島市観光交流推進室、土湯温泉町支所、土湯温泉観光協会、福島県砂防ボランティア
摺上川ダム管理所		7月1日	13:30 ～ 15:30	茂庭っ湖	⑱ ダム管理所周辺	福島市河川課 福島市茂庭支所 いいざかサポーターズクラブ 茂庭っ湖の郷
					⑲ 広瀬公園	福島市河川課 福島市茂庭支所 いいざかサポーターズクラブ 茂庭っ湖の郷
					⑳ 梨平公園	福島市河川課 福島市茂庭支所 いいざかサポーターズクラブ 茂庭っ湖の郷

注） 当日の点検時間は予定であり、点検状況によって時間が前後する場合もあります。

夏休み前の安全利用点検対象箇所一覧

実施機関		点検実施予定日	点検時間（予定）			河川名 渓流名 貯水池名	施設名	河川管理者以外の点検参加団体（予定）
機関名	管内区分							
三春ダム管理所		7月2日	13:30	～	17:00	さくら湖	㉑ ダムサイト展望広場	
							㉒ ダム堤体周辺地域	
							㉓ 蛇石ビオトープ	
							㉔ 観覧席（左右岸）	
							㉕ 春田大橋周辺	
							㉖ 中郷コミュニティスクール	三春町
							㉗ 貝山多目的運動広場	三春町
							㉘ 滝の平野外劇場	三春町
							㉙ 柴原多目的運動広場	三春町
							㉚ 向山森林公園	三春町
							㉛ さくらの公園	三春町
							㉜ 狐田親水公園	三春町
							㉝ 石畑水生生物観察園	三春町

注） 点検日時は予定であり、点検状況によって日時が前後する場合もあります。

安全利用点検実施箇所位置図

(郡山出張所管内)

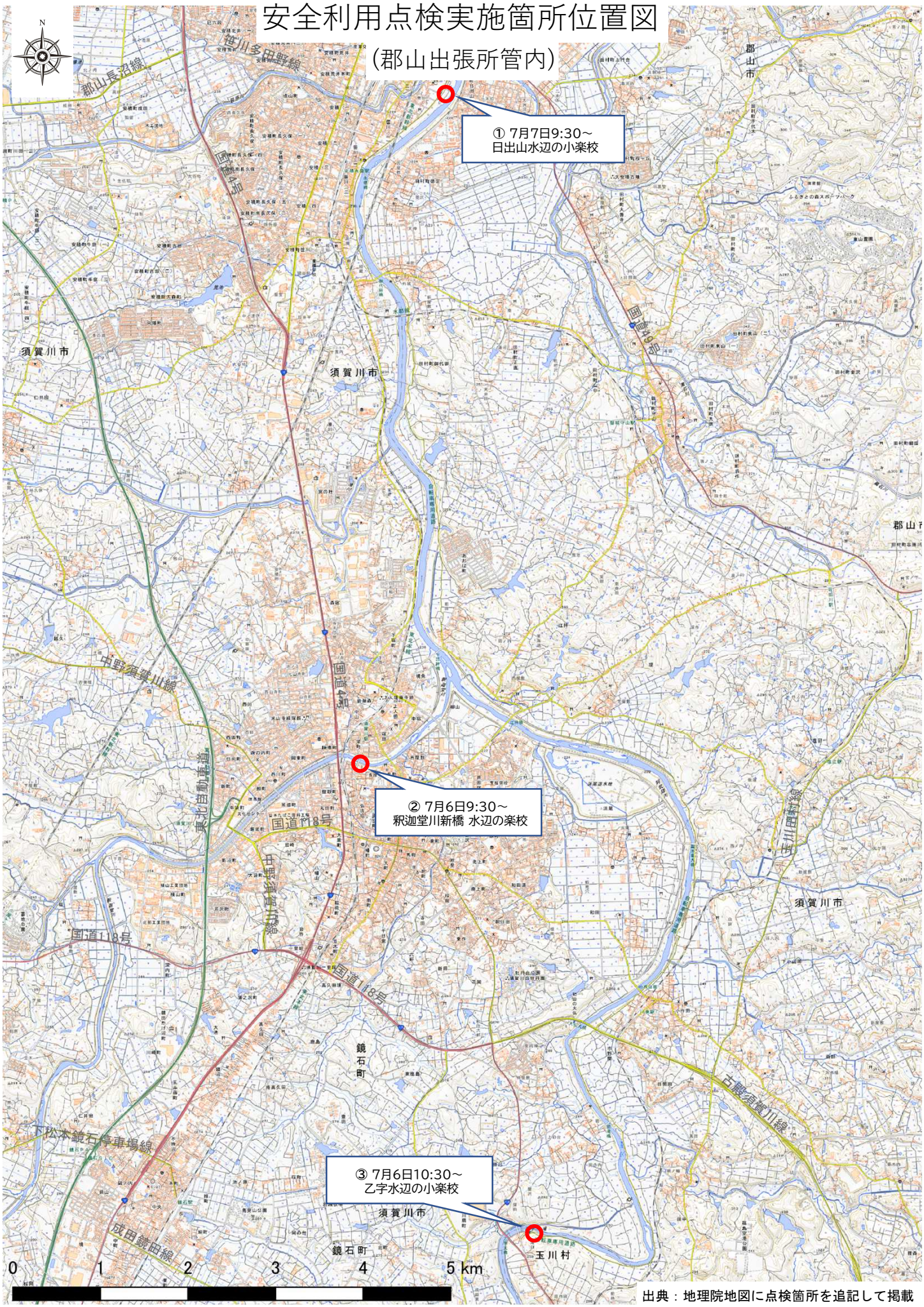

出典：地理院地図に点検箇所を追記して掲載

安全利用点検実施箇所位置図

（伏黒出張所管内）

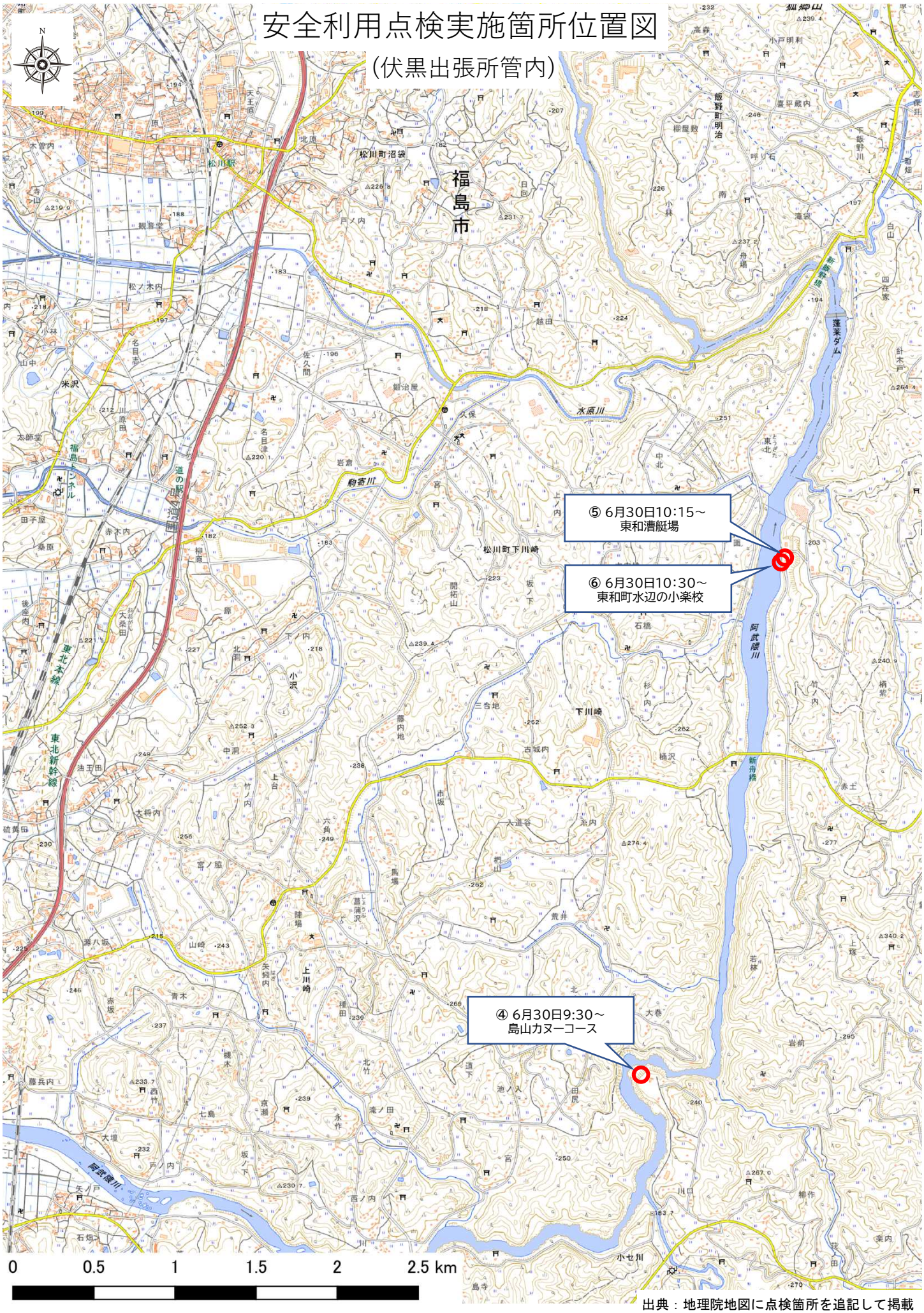

出典：地理院地図に点検箇所を追記して掲載

安全利用点検実施箇所位置図

（伏黒出張所管内、摺上川ダム管理所）

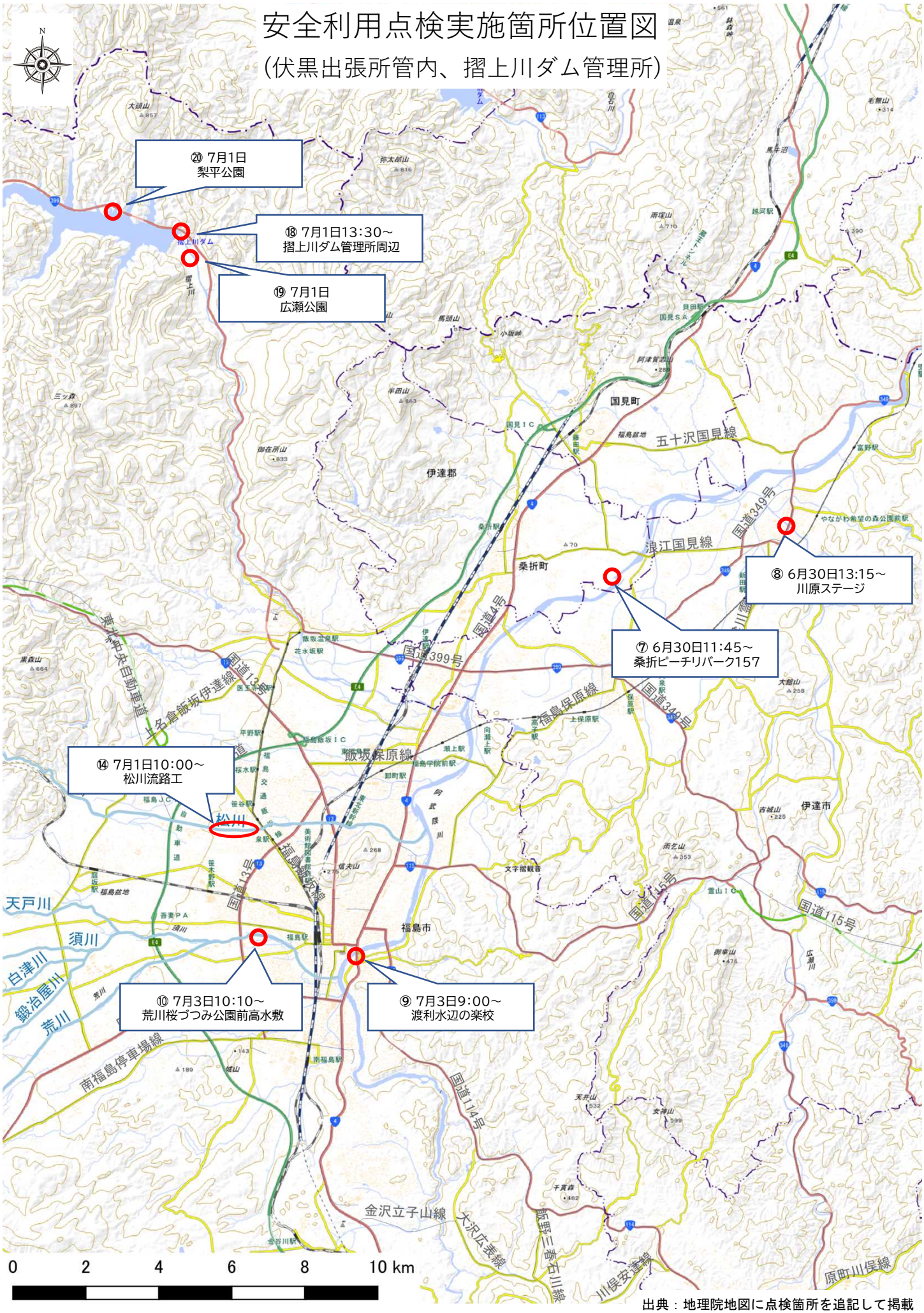

出典：地理院地図に点検箇所を追記して掲載

安全利用点検実施箇所位置図

(伏黒出張所管内、吾妻山山系砂防出張所管内)

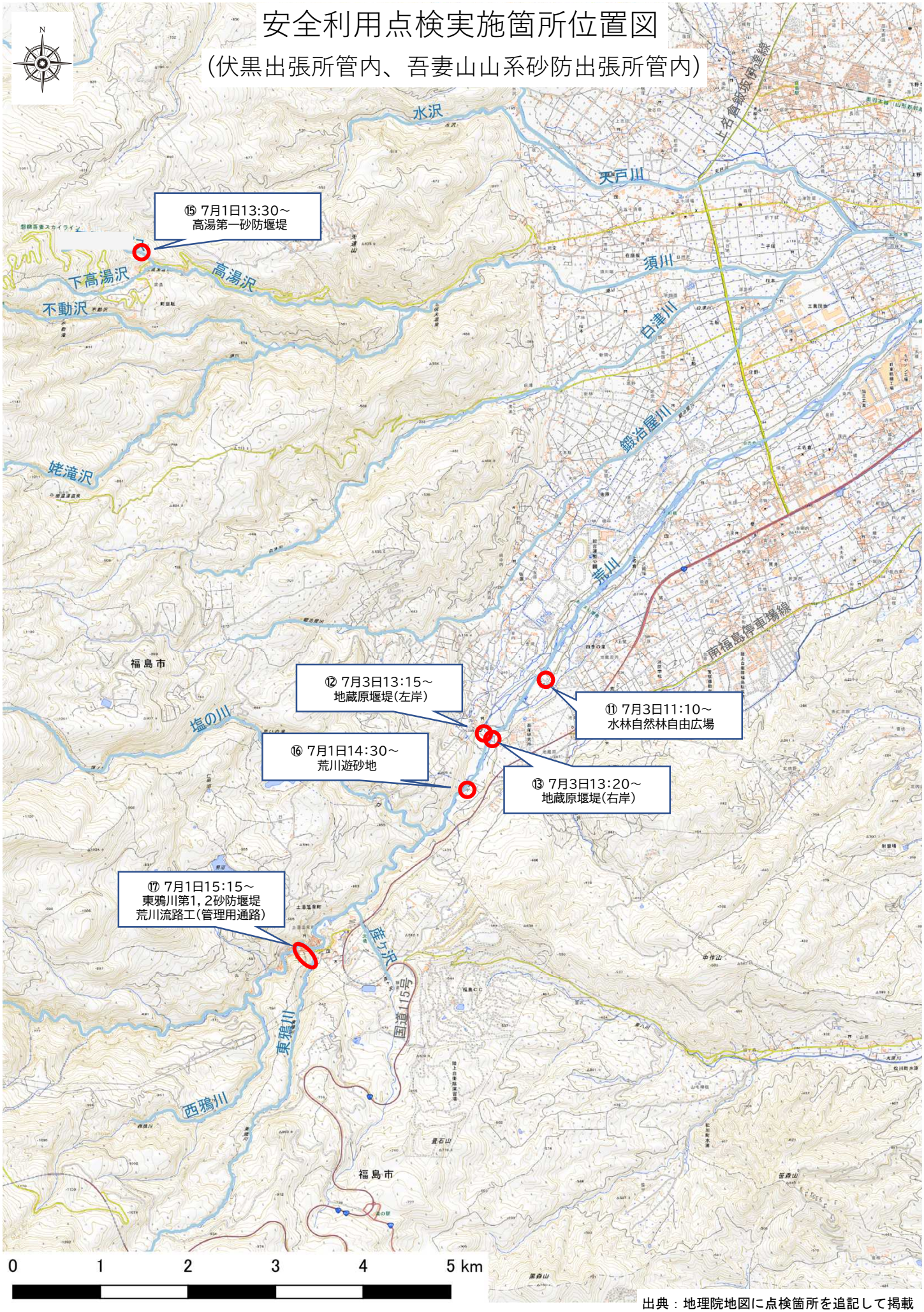

出典：地理院地図に点検箇所を追記して掲載

安全利用点検実施箇所位置図

(三春ダム管理所)

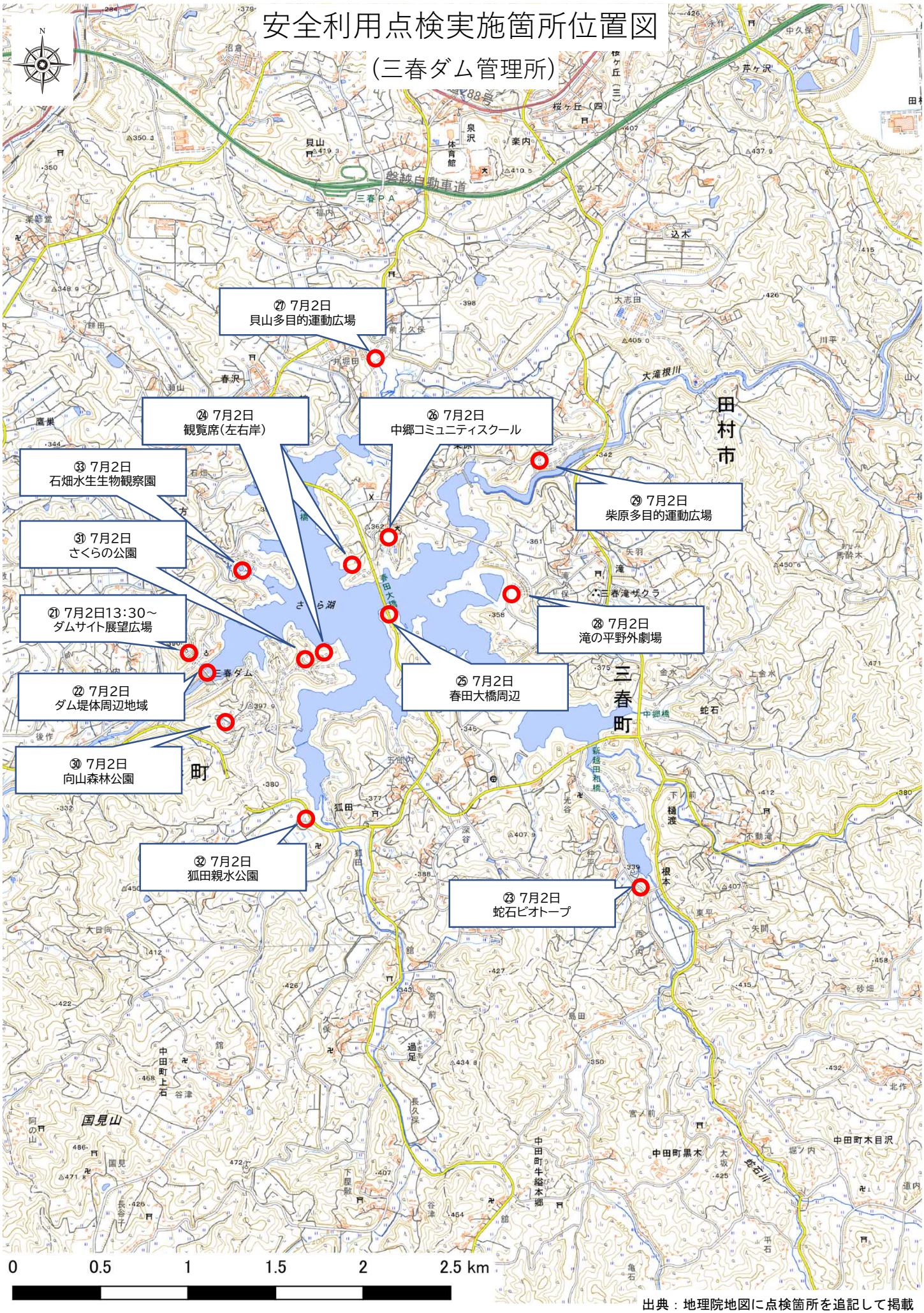

出典：地理院地図に点検箇所を追記して掲載

⑰ 東鴉川第1,2砂防堰堤、荒川流路工(管理用通路)集合場所位置図

集合日時：７月１日（水）１５時１５分

所在　：福島市土湯温泉町上ノ町　地内



出典：地理院地図に集合場所を追記して掲載



出典：地理院地図に集合場所を追記して掲載


① 日出山水辺の小楽校集合場所位置図
集合日時：７月７日（火）　９時３０分
所在　：郡山市安積町日出山字落合 地内
N
金山橋
安積町日出山四丁目
安積町日出山三丁目
市立永盛小学校
安積町日出山
集合場所
阿武隈川→
0
100
200
300
400 m
出典：地理院地図に集合場所を追記して掲載