国土交通省
Ministry of Land, Infrastructure, Transport and Tourism

Press Release

令 和 ８ 年 ６ 月 １ ９ 日
高瀬川水系洪水予報・水防連絡会
（事務局：高瀬川河川事務所）

小川原湖の「重要水防箇所」を合同巡視します

～洪水に備え、水防体制を強化～

高瀬川水系洪水予報・水防連絡会では、これからの梅雨や台風等による洪水に備えて、国が管理する区間において「重要水防箇所」の合同巡視を実施します。

迅速な水防活動を実施するため、関係者で重要水防箇所をあらかじめ確認します。

※「重要水防箇所」とは、洪水時の水防活動を行う上で特に注意しなければならない箇所です。

※「高瀬川水系洪水予報・水防連絡会」は、水災害に備えるため、高瀬川流域の市町村や青森県、気象庁、国土交通省などで組織しています。

■日　時　　令和８年７月３日(金)　三沢市・六ヶ所村管内　　10：45～11：20（予定）
令和８年７月３日(金)　東北町管内　　13：00～14：20（予定）

■出席者　　国土交通省、青森地方気象台、青森県警察、青森県、三沢市、東北町
六ヶ所村、防災エキスパート
※東北町管内の巡視には、東北町 長久保町長が参加予定。

※１　行程（別紙１）、集合場所（別紙２・３）別添のとおり。
※２　巡視状況により予定時刻が前後する可能性があります。

発表記者会：八戸市政記者クラブ、八戸市地方紙等資料提供社、三沢記者会

問い合わせ先

国土交通省　東北地方整備局　高瀬川河川事務所

住所　八戸市石堂３丁目７－１０
電話　０１７８－２８－７１３５（代表）

副所長（技術）　山中（やまなか）　彰人（あきひと）（内線２０４）

工 務 課 長　田高（たたか）　健治（けんじ）（内線３１１）

令和８年度　高瀬川重要水防箇所合同巡視　行程計画

別紙1

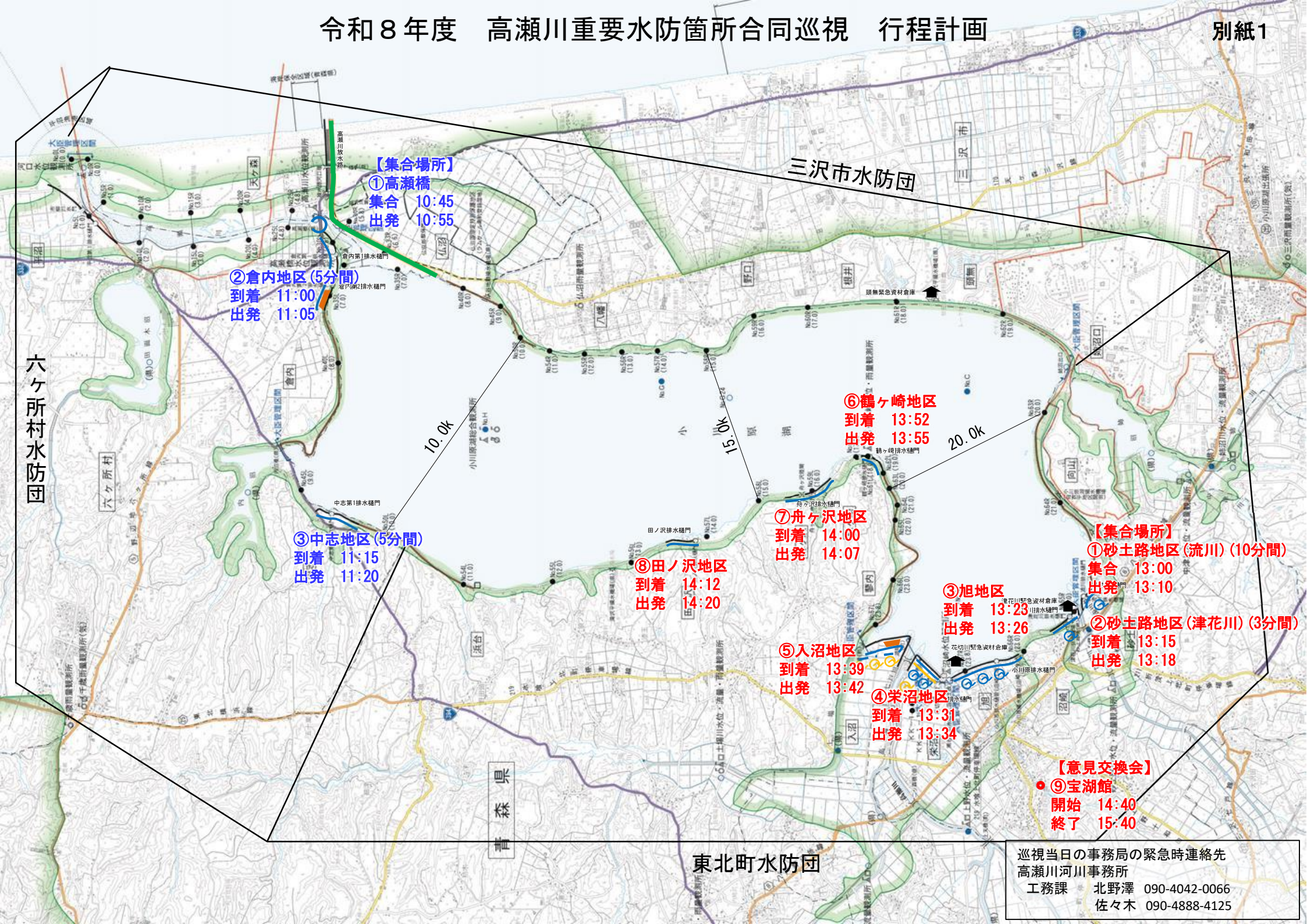

巡視当日の事務局の緊急時連絡先
高瀬川河川事務所
工務課　北野澤　090-4042-0066
佐々木　090-4888-4125

別紙2

【出発場所】７月３日（金）１０時４５分出発
高瀬橋より約１００ｍの広場
（上北郡六ヶ所村倉内前谷地　地内）

【三沢市・六ヶ所村管内】

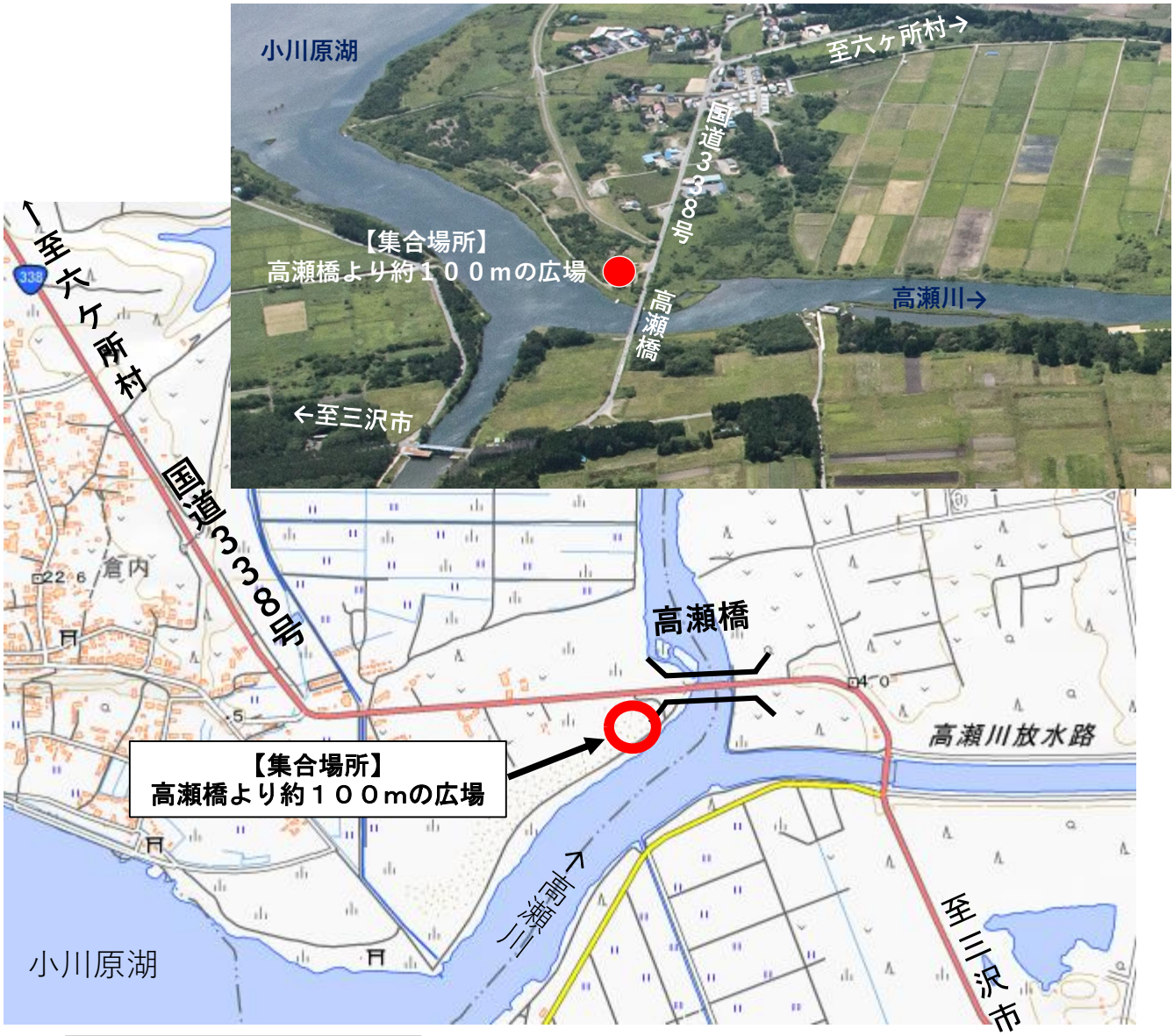



出典：地理院地図に集合場所等を追記して掲載

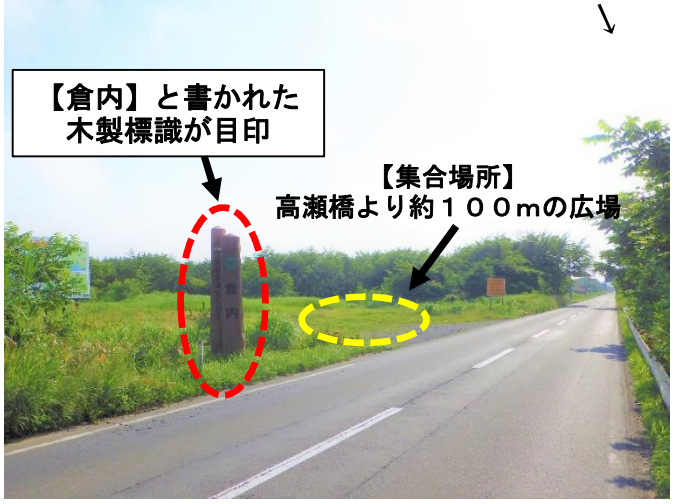

【出発場所】７月３日（金）１３時００分出発
砂土路地区　流川排水機場前
（上北郡東北町大浦助十郎崎　地内）

別紙3
【東北町管内】





出典：地理院地図に集合場所等を追記して掲載



国土交通省
Ministry of Land, Infrastructure, Transport and Tourism

Press Release

ＦＡＸ番号：０１７８－２０－４７３８　高瀬川河川事務所　工務課　行き
メールアドレス：thr-takasegawa01@mlit.go.jp
※送信票は不要です。
※送信後、お手数ですが、着信確認の連絡をお願いします。
（送信日が土日の場合は月曜朝一で着信確認の連絡をお願いします。）
連絡先：高瀬川河川事務所　工務課
ＴＥＬ０１７８－２８－８９４３

令和８年度　高瀬川重要水防箇所合同巡視

取材申込書

取材を希望される報道機関は、以下の項目に必要事項を記入のうえ、事前に FAX 又はメールにて申し込み願います。
申込み締切は、巡視前日の１６時までにお願いします。

取材者等

ふりがな	
氏名	
ご所属（会社名）	
ご連絡先（TEL）	
取材人数	
その他	

※中止の場合は当日９時頃までに個別にご連絡致します。