国土交通省　東北地方整備局
青森河川国道事務所
Aomori office of river & National highway

記者発表
Press Release

令和８年　６月　４日
岩木川水系洪水予報・水防連絡会
馬淵川水系洪水予報・水防連絡会
（事務局）青森河川国道事務所

～ 重要水防箇所合同巡視 ～

岩木川と馬淵川で氾濫の危険性が高い場所を巡視します

岩木川水系及び馬淵川水系洪水予報・水防連絡会では、本格的な出水期を前に堤防が低い箇所や堤防が壊れやすい箇所など水防活動上重要な箇所などを、水防団をはじめ、青森県、市町村、青森地方気象台などとともに合同巡視を行います。

【岩木川及び馬淵川水系洪水予報・水防連絡会の概要】
岩木川及び馬淵川水系における洪水被害の防止・軽減のため、洪水予報、水防に関する連絡調整等の円滑化を図ることを目的として、流域内の市町村・青森県・青森地方気象台・国土交通省ほか各関係機関により構成されています。

【合同巡視概要】
１．岩木川下流　　６月　９日（火）　　９：３０～　（別紙１参照）
集合場所：国土交通省五所川原出張所
（五所川原市字岩木町１０）

２．岩木川上流　　６月１７日（水）　　１０：００～　（別紙２参照）
集合場所：弘前地区河川防災ステーション
（弘前市和田町）

３．馬　淵　川　　６月２４日（水）　　１３：３０～　（別紙３参照）
集合場所：馬淵川河川防災ステーション
（八戸市尻内町）

〇合同巡視は、各参加機関は分散して多数の車で移動するため、報道関係者様の駐車スペースが確保出来ない場合があります。
〇当日の気象状況によっては巡視を延期する場合があります。

《発表記者会：青森県政記者会、建設関係専門紙、津軽新報社》

〈問い合わせ先〉
国土交通省 東北地方整備局 青森河川国道事務所
電話 ０１７－７３４－４５２１（代表）
技術副所長（河川）　武田（たけだ）　桂輔（けいすけ）（内線２０４）
河川管理課長　　福士（ふくし）　高義（たかよし）（内線３３１）

令和７年度　実施状況

つなげよう！まもろう！ あおもりのかわとみち
令和７年７月１０日（木）第７８０号

青森河川国道ニュース

お問合せ先：国土交通省　青森河川国道事務所　〒０３０－０８２２　青森市中央三丁目２０－３８
地域づくり相談室　TEL017-734-4529　FAX017-722-2577

ご意見はこちらまで

本格的な台風シーズン前に“重要水防箇所”を合同巡視



【岩木川下流（6月11日76名参加）】

洪水被害の防止・軽減することを目的とした岩木川水系・馬淵川水系の洪水予報・水防連絡会では、洪水の際に特に注意を要する重要水防箇所について、本格的な台風シーズンを前に、関係機関職員と地元の水防（消防）団、防災エキスパートと合同で巡視を行いました。なお、田舎館村長にもご参加いただきました。



田舎館村長及び村防災担当者に説明

【岩木川上流部（6月18日64名参加）】
【馬淵川（6月25日42名参加）】



高さが低い堤防を確認



桁下が低い橋梁を確認

合同巡視は、越水や漏水等の発生が想定される箇所をあらかじめ情報共有することで、効率的な堤防の点検、危険の早期発見につなげ、迅速な水防活動を行うことができるよう行っています。今後とも、継続して洪水被害の防止・軽減となる活動を実施していくよう努めてまいります。

別紙１－１

令和8年6月9日（火）五所川原出張所管内　合同巡視行程

		距離標（説明場所）	時刻	備　考
集合	五所川原出張所		9:30	・集合場所 ・概要説明
①	五所川原市 五所川原上流地区	岩木川右岸28.2k付近 （五所川原大橋上流）	9:45	
②	鶴田町 鶴田左右岸地区	岩木川右岸34.2k付近 （鶴寿橋下流高水敷）	10:15	
③	つがる市 柏地区	岩木川左岸28.0k付近 （五所川原大橋下流）	10:45	
④	つがる市 木造地区	岩木川右岸21.6k （三好橋下流高水敷）	11:15	
⑤	つがる市 車力地区	岩木川左岸9.6k	11:50	
⑥	中泊町 武田地区	岩木川右岸11.0k （芦野堰）	13:30	
⑦	五所川原市 金木地区	岩木川右岸14.2k （旧十川合流点）	14:00	
⑧	五所川原市 五所川原下流地区	岩木川右岸23.6k （五所川原防災ステーション）	14:40	
⑨	五所川原市 五所川原田川・新宮地区	岩木川右岸26.8k付近 （北斗グラウンド）	15:10	
解散	五所川原出張所		15:30	・解散場所

岩木川水系重要水防箇所（五所川原出張所管内）合同巡視経路図（1-2）

別紙１－２

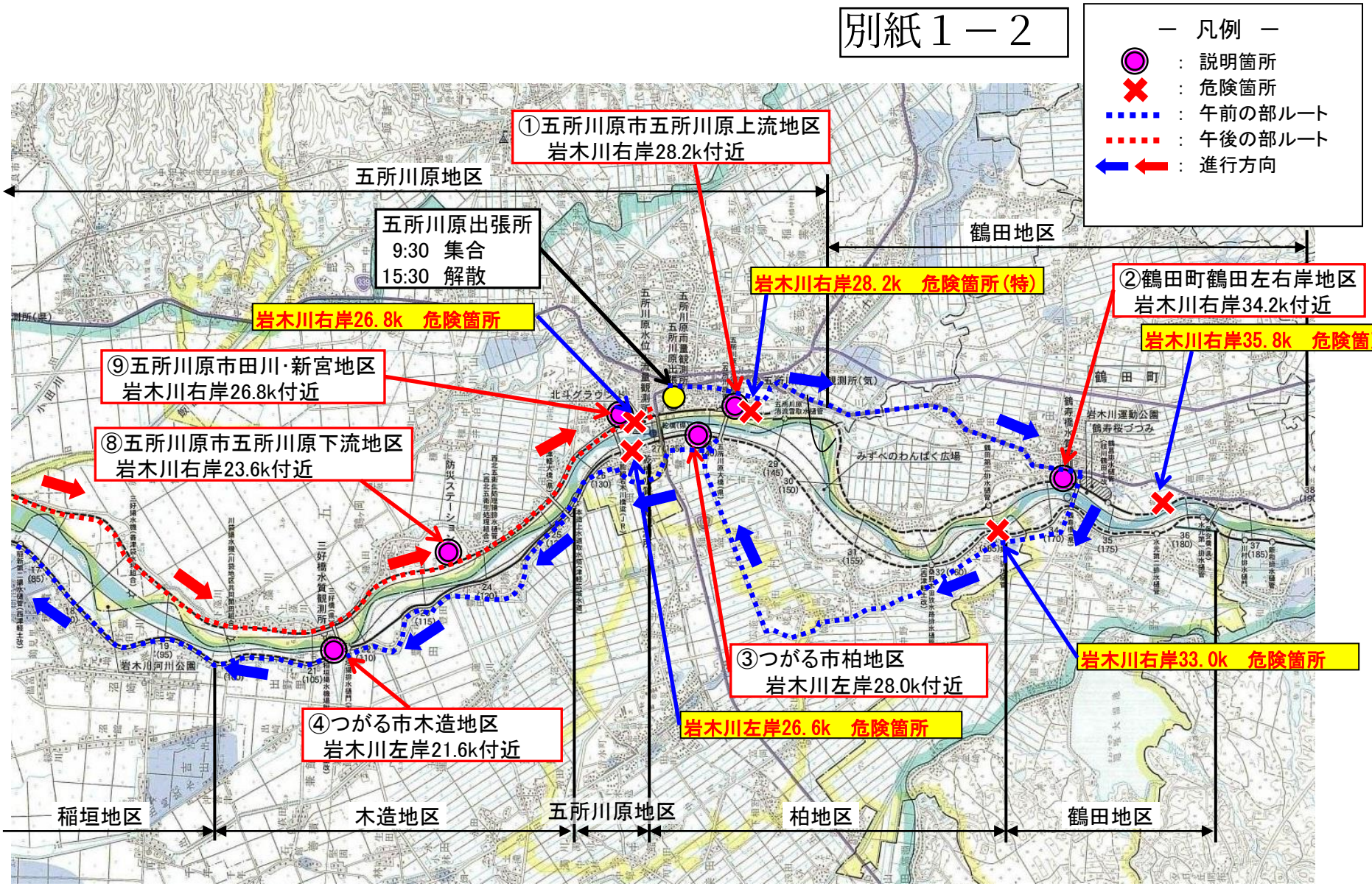

岩木川水系重要水防箇所（五所川原出張所管内）合同巡視経路図（2-2）

別紙１－３

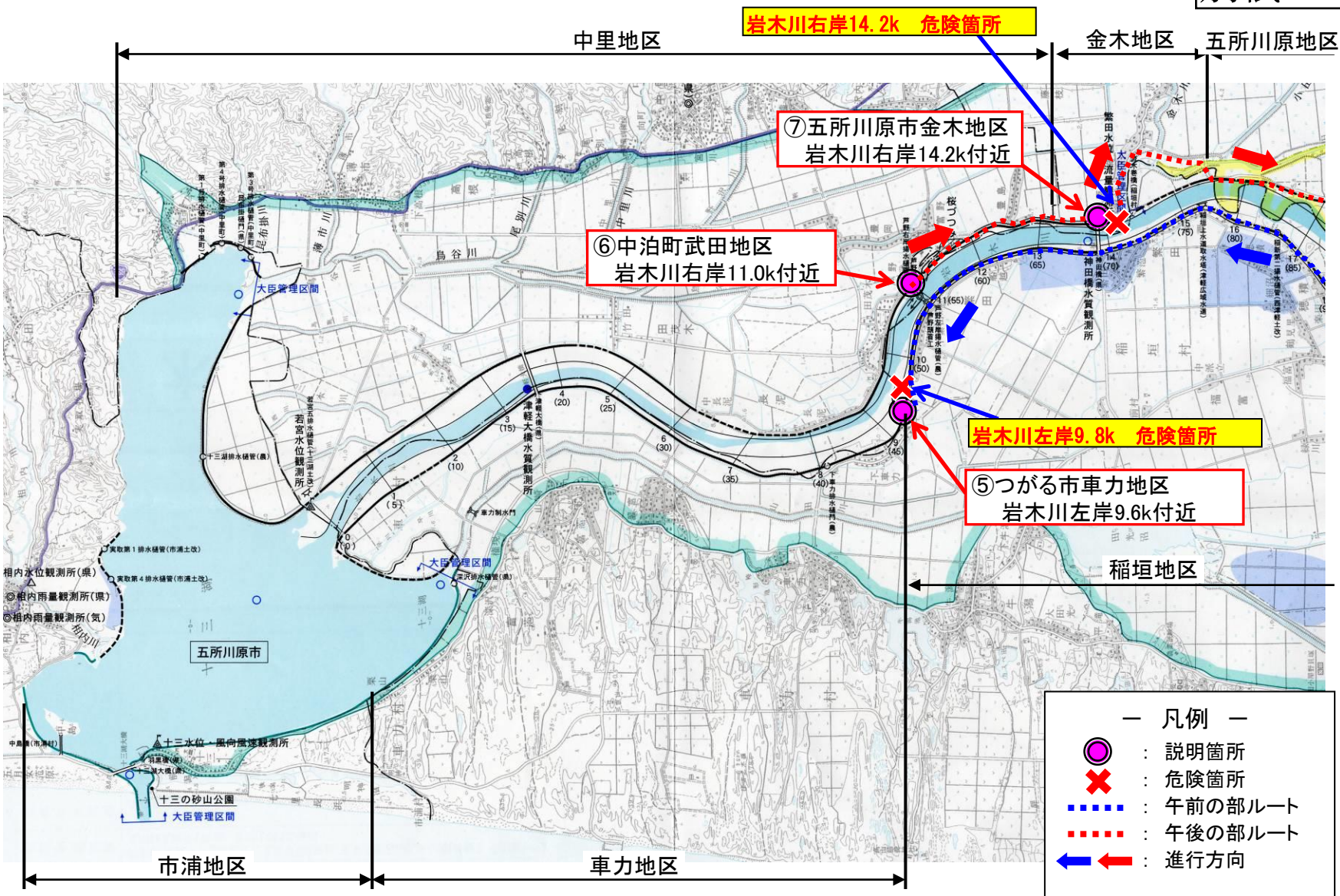

別紙２－１

令和８年６月１７日（水）藤崎出張所管内　合同巡視行程

		距離標（説明場所）	時刻	備　考
集合	弘前地区河川防災ステーション		10:00	・集合場所 ・概要説明
①	弘前市 三世寺地区	岩木川左岸46.7k付近 （鳴瀬排水樋管）	10:25	
②	弘前市 種市地区	岩木川左岸41.0k付近 （危険個所）	10:55	
③	板柳町 板柳地区	岩木川右岸43.1k （岩木川河川公園）	11:20	
④	板柳町 小幡地区	岩木川右岸39.0k (R7小幡地区河道掘削箇所)	11:45	
⑤	藤崎町 平川左岸・右岸地区	平川右岸2.6k付近 （白鳥ふれあい広場）	13:30	
⑥	藤崎町 浅瀬石川左岸・右岸地区	浅瀬石川右岸0.2k付近 （平川橋上流）	13:55	
⑦	田舎館村 川部地区	浅瀬石川左岸1.8k付近 (JR浅瀬石川鉄道橋下流)	14:15	
⑧	田舎館村 豊蒔地区	平川右岸6.2k付近 (豊平橋上流)	14:35	
解散	弘前地区河川防災ステーション		15:00	・解散場所

R8岩木川水系重要水防箇所（藤崎出張所管内） 合同巡視経路図（1／2）

別紙２－２

藤崎出張所管内巡視行程 6/17AM

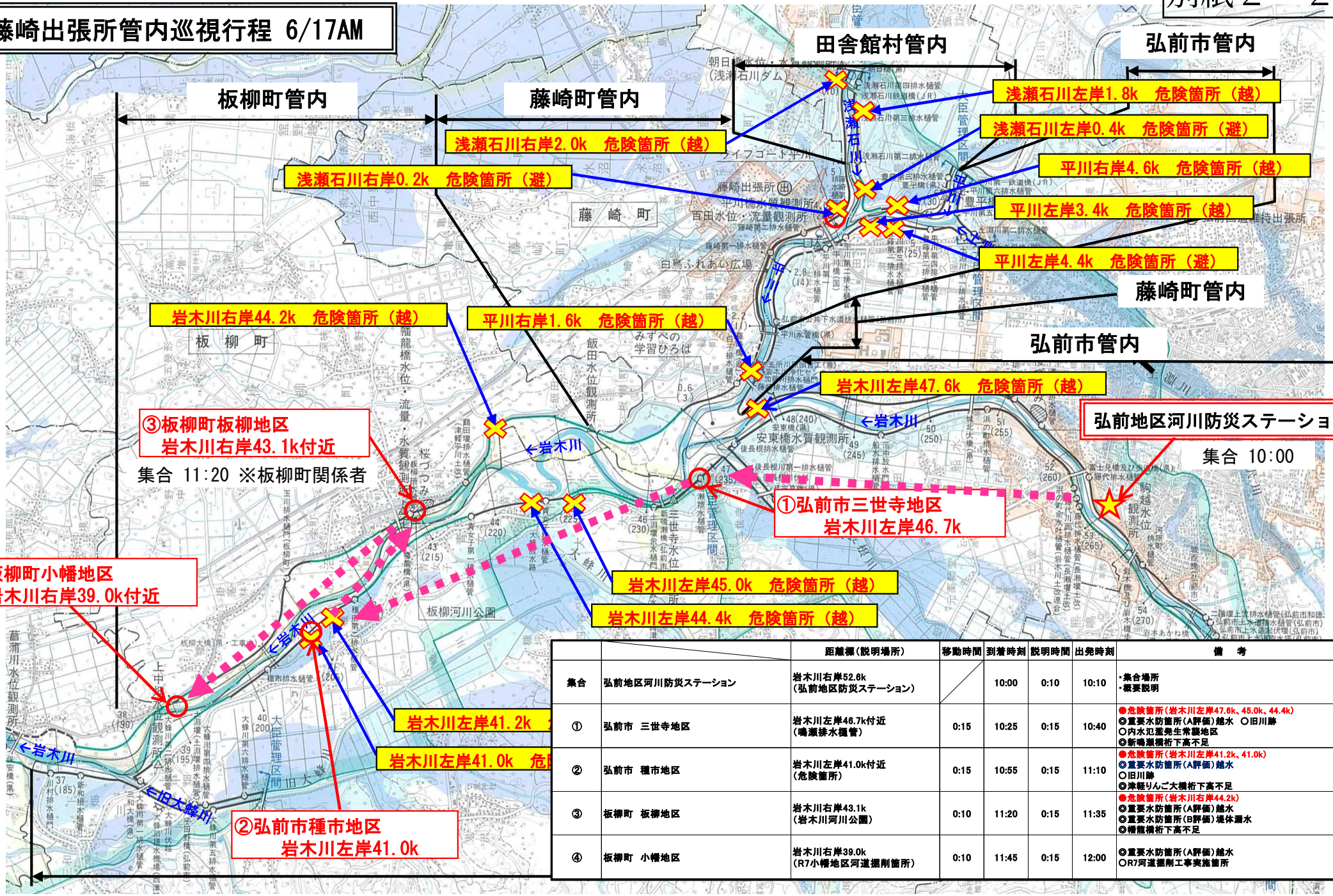

		距離標（説明場所）	移動時間	到着時刻	説明時間	出発時刻	備　考
集合	弘前地区河川防災ステーション	岩木川右岸52.6k （弘前地区防災ステーション）		10:00	0:10	10:10	・集合場所 ・概要説明
①	弘前市　三世寺地区	岩木川左岸46.7k付近 （鳴瀬排水樋管）	0:15	10:25	0:15	10:40	●危険箇所（岩木川左岸47.6k、45.0k、44.4k） ◎重要水防箇所（A評価）越水　○旧川跡 ○内水氾濫発生常襲地区 ◎新鳴瀬橋桁下高不足
②	弘前市　種市地区	岩木川左岸41.0k付近 （危険箇所）	0:15	10:55	0:15	11:10	●危険箇所（岩木川左岸41.2k、41.0k） ◎重要水防箇所（A評価）越水 ○旧川跡 ◎津軽りんご大橋桁下高不足
③	板柳町　板柳地区	岩木川右岸43.1k （岩木川河川公園）	0:10	11:20	0:15	11:35	●危険箇所（岩木川右岸44.2k） ◎重要水防箇所（A評価）越水 ◎重要水防箇所（B評価）堤体漏水 ◎幡龍橋桁下高不足
④	板柳町　小幡地区	岩木川右岸39.0k （R7小幡地区河道掘削箇所）	0:10	11:45	0:15	12:00	◎重要水防箇所（A評価）越水 ○R7河道掘削工事実施箇所

R8岩木川水系重要水防箇所（藤崎出張所管内） 合同巡視経路図（2／2）

別紙２－３

藤崎出張所管内巡視行程 6/17PM

⑦田舎館村 浅瀬石川右岸1.6k付近
集合 14:15 ※田舎館村関係者

⑥藤崎町 浅瀬石川右岸0.2k付近

⑧田舎館村 平川右岸6.2k付近

⑤藤崎町 平川左岸・右岸上流地区
平川右岸2.6k（白鳥ふれあい広場）
集合 13:30 ※藤崎町関係者

田舎館村管内
弘前市管内
板柳町管内
藤崎町管内

浅瀬石川右岸2.0k 危険箇所（越）
浅瀬石川右岸0.2k 危険箇所（避）
浅瀬石川左岸1.8k 危険箇所（越）
浅瀬石川左岸0.4k 危険箇所（避）
平川右岸4.6k 危険箇所（越）
平川左岸3.4k 危険箇所（越）
平川左岸4.4k 危険箇所（避）
岩木川右岸44.2k 危険箇所（越）
平川右岸1.6k 危険箇所（越）
岩木川左岸47.6k 危険箇所（越）
弘前地区河川防災ステーション
解散 15:00
岩木川左岸45.0k 危険箇所（越）
岩木川左岸44.4k 危険箇所（越）
岩木川左岸41.2k 危険箇所（越）
岩木川左岸41.0k 危険箇所（越）

		距離標（説明場所）	移動時間	到着時刻	説明時間	出発時刻	備　考
集合 ⑤	藤崎町　藤崎地区①	平川右岸2.6k付近 （白鳥ふれあい広場）		13:30	0:15	13:45	●危険箇所（平川右岸1.6k） ◎重要水防箇所（A評価）越水 ◎重要水防箇所（B評価）堤体漏水
⑥	藤崎町　藤崎地区②	浅瀬石川右岸0.2k付近 （R7平川橋上流）	0:10	13:55	0:15	14:10	●危険箇所（浅瀬石川右岸0.2k） ◎重要水防箇所（A、B評価）越水 ◎国道7号平川橋桁下高不足
⑦	田舎館村　川部地区	浅瀬石川右岸1.6k付近 （JR浅瀬石川鉄道橋下流）	0:05	14:15	0:15	14:30	●危険箇所（浅瀬石川右岸2.0k、左岸0.4k,1.8k） ◎重要水防箇所（A評価）越水 ◎重要水防箇所（B評価）堤体漏水 ◎JR浅瀬石川鉄道橋桁下高不足
⑧	田舎館村　豊蒔地区	平川右岸6.2k付近 （豊平橋上流・豊蒔第三排水樋管）	0:05	14:35	0:15	14:50	●危険箇所（平川右岸4.6k、3.4k） ◎重要水防箇所（A評価）越水 ◎重要水防箇所（B評価）越水 ◎JR平川第一鉄道橋、豊平橋桁下高不足
解散	弘前地区河川防災ステーション		0:10	15:00			・解散場所

別紙３－１

令和8年6月24日（水）八戸出張所管内　合同巡視行程

		距離標（説明場所）	時刻	備　考
集合 ①	馬淵川河川防災ステーション	左岸7.8k+100付近	13:30	・集合場所 ・概要説明 ■馬淵川防災拠点
②	尻内地区堤防 （浅水排水樋門付近）	左岸7.2k	13:45	
③	一日市地区	左岸9.0k付近	14:05	
④	一日市地区 (櫛引橋左岸下流付近)	左岸9.6k付近	14:20	
⑤	田面木地区堤防 （尻内橋右岸下流）	右岸6.8k	14:45	
⑥	根城地区堤防 （根城大橋右岸上流付近）	右岸5.6k	15:05	
解散	馬淵川河川防災ステーション		15:30	・解散場所

馬淵川水系重要水防箇所（八戸出張所管内）合同巡視経路図

別紙３－２

