国土交通省
Ministry of Land, Infrastructure, Transport and Tourism

Press Release

令和　8年　4月　14日
青森河川国道事務所
高瀬川河川事務所
岩木川ダム統合管理事務所

青森県内の河川公園などを一斉点検

～河川・ダム湖における安全利用点検を実施します～

・　河川及びダム湖がレクリエーション活動の場として、多くの方々に利用されています。青森県内の国土交通省３事務所では、水辺を安全に利用できるよう大型連休前に一斉点検を実施します。
・　点検は河川敷、ダム湖周辺の公園などを対象とし、危険な箇所がないか、施設に問題がないかを施設管理者（占用者）等と合同で実施します。
・　この取り組みは、毎年春の大型連休前と夏休み前に実施しており、今回の点検により問題が確認された箇所は速やかに改善措置を実施する予定です。

◆点検実施日（点検行程は、点検対象一覧表を参照ください）

○青森河川国道事務所
五所川原出張所管内：令和８年４月１５日（水）
藤崎出張所管内　　：令和８年４月１５日（水）
八戸出張所管内　　：令和８年４月１６日（木）

○高瀬川河川事務所
高瀬川（小川原湖）：令和８年４月１５日（水）

○岩木川ダム統合管理事務所
浅瀬石川ダム　　：令和８年４月１５日（水）
津軽ダム　　：令和８年４月２３日（木）

◆点検後の対応

利用者に対し重大な危険又は支障があると認められる場合は、立入規制等を含む応急的な措置を行い、利用者へ危険等の周知を行います。その後さらに詳細な点検を実施し、必要な対策を検討、実施します。

点検結果及び改善措置状況を公表（記者発表）します。

発表記者会　：　青森県政記者会　　建設関係専門紙　　津軽新報社
八戸市政記者クラブ　八戸市地方紙等資料提供社　三沢記者会

問い合わせ先

【岩木川,平川,馬淵川に関して】	【高瀬川に関して】	【浅瀬石川ダム,津軽ダムに関して】
国土交通省	国土交通省	国土交通省
青森河川国道事務所	高瀬川河川事務所	岩木川ダム統合管理事務所
０１７－７３４－４５９０（直通）	０１７８－２８－７１３５	０１７２－８５－３００７（直通）
青森市中央３丁目２０－３８	八戸市石堂３丁目７－１０	中津軽郡西目屋村大字居森平字寒沢138-2
副所長（河川）　武田（タケダ）　桂輔（ケイスケ）	副所長（技術）　山中（ヤマナカ）　彰人（アキヒト）	副所長（技術）　川口（カワグチ）　高雄（タカオ）
河川管理課長　福士（フクシ）　高義（タカヨシ）	工務課長　田高（タタカ）　健治（ケンジ）	管理課長　小野（オノ）　一（カズ）

点検対象一覧表

●青森河川国道事務所

	点検実施日	対象区域・施設	河川名	予定時間	点検実施者
五所川原出張所管内	令和8年4月15日（水）	①北斗グラウンド及び公園駐車場（五所川原市錦町地先）	岩木川	9:05～	河川管理者及び施設管理者
		②新津軽大橋付近グラウンド（五所川原市田川地先）	岩木川	9:30～	
		③三好橋付近グラウンド（五所川原市鶴ヶ岡地先）	岩木川	9:50～	
		④運動場（つがる市木造川除地先）	岩木川	10:10～	
		⑤野球場及び多目的運動広場（つがる市柏鷺坂地先）	岩木川	10:30～	
		⑥みずべのわんぱく広場（つがる市柏下古川地先）	岩木川	10:50～	
		⑦鶴田町河川敷野球場（鶴田町鶴田地先）	岩木川	11:15～	
		⑧鶴田桜づつみ公園（鶴田町鶴田地先）	岩木川	11:30～	
		⑨鶴田水辺の楽校（鶴田町鶴田地先）	岩木川	11:45～	
		⑩稲垣河川公園（つがる市稲垣町豊川地先）	岩木川	13:25～	
		⑪十三の砂山公園（五所川原市十三地内）	岩木川	14:20～	
		⑫十三湖河口（五所川原市十三地内）	岩木川	14:45～	河川管理者
		⑬富野桜づつみ公園付近（中泊町富野地先）	岩木川	15:20～	河川管理者及び施設管理者
藤崎出張所管内	令和8年4月15日（水）	①せせらぎ広場付近（弘前市向外瀬地先）	岩木川	9:30～	河川管理者
		②水辺プラザ（富士見橋上流）	岩木川	9:50～	
		③水辺プラザ（富士見橋下流）	岩木川	10:10～	
		④みずべの学習ひろば付近（藤崎町藤崎地先）	岩木川	10:40～	
		⑤白鳥ふれあい広場付近（藤崎町藤崎地先）	平川	11:00～	河川管理者及び施設管理者
		⑥ライフコート平川付近（藤崎町藤崎地先）	平川	11:20～	
		⑦城北桜づつみ公園（弘前市栄町～向外瀬地内）	岩木川	13:15～	
		⑧簡易運動場（弘前市蒔中地内）	岩木川	13:30～	
		⑨簡易運動場（弘前市悪戸地内）	岩木川	14:00～	
		⑩水辺の楽校（弘前市真土地内）	岩木川	14:20～	
		⑪運動場及び児童公園（弘前市藤代地内）	岩木川	14:40～	
		⑫岩木川河川公園及び板柳桜づつみ公園（板柳町板柳地先）	岩木川	15:20～	
八戸出張所管内	令和8年4月16日（木）	①馬淵川緑地公園（八戸市長苗代地先）	馬淵川	13:30～	河川管理者及び施設管理者
		②馬淵川緑地公園（八戸市売市地先）	馬淵川	14:10～	
		③馬淵川公園（八戸市河原木～沼館地先）	馬淵川	14:40～	
		④水辺の楽校（八戸市売市地先）	馬淵川	15:10～	河川管理者
		⑤水辺の楽校（八戸市長苗代地先）	馬淵川	15:50～	

●高瀬川河川事務所

	点検実施日	対象区域・施設	河川名	予定時間	点検実施者
小川原湖出張所	令和8年4月15日（水）	①わかさぎ公園（東北町）	高瀬川	10:20～	河川管理者及び施設管理者
		②小川原湖公園（東北町）	高瀬川	11:10～	
		③三沢湖水浴場（三沢市）	高瀬川	13:30～	
		④仏沼水辺広場（三沢市）	高瀬川	14:20～	河川管理者
		⑤高瀬川河口（六ヶ所村）	高瀬川	15:00～	

●岩木川ダム統合管理事務所

	点検実施日	対象区域・施設	河川名	予定時間	点検実施者
浅瀬石川ダム	令和8年4月15日（水）	浅瀬石川ダム管理支所（集合場所）（黒石市板留地内）	－	10:00～	河川管理者及び施設管理者
		①ふれあいの広場（虹の湖公園）（黒石市二庄内地内）	浅瀬石川		
		②水辺の広場（平川市小国地内）	浅瀬石川		
		③ダムサイト公園（ダム天端・想い出の広場）（黒石市板留地内）	浅瀬石川		
津軽ダム	令和8年4月23日（木）	砂子瀬ゲート前（集合場所）（西目屋村砂子瀬地内）	－	13:30～	河川管理者及び施設管理者
		①美山湖パーク（西目屋村川原平大川添地内）	岩木川		
		②津軽白神湖パーク（西目屋村川原平地内）	岩木川		
		③津軽ダムパーク（西目屋村居森平地内）	岩木川		
		④白神が故郷橋パーク（西目屋村居森平地内）	岩木川		

＊開始時間は状況により前後することがあります。

各事務所点検実施担当出張所等

●青森河川国道事務所

五所川原出張所	五所川原市字岩木町10	
出張所長	小山（おやま） 志保（しほ）	0173-34-2738
藤崎出張所	南津軽郡藤崎町大字藤崎字村井36-1	
出張所長	藤原（ふじわら） 孝史（たかし）	0172-75-3314
八戸出張所	八戸市長苗代二丁目5-8	
出張所長	佐々木（ささき） 大（ゆたか）	0178-28-2626

●高瀬川河川事務所

小川原湖出張所	三沢市岡三沢3-9-19	
出張所長	阿部（あべ） 勝博（かつひろ）	0176-53-3081

●岩木川ダム統合管理事務所

管理課（津軽ダム）	中津軽郡西目屋村大字居森平字寒沢138-2	
建設専門官	熊谷（くまたに） 信朗（のぶあき）	0172-85-3007
浅瀬石川ダム管理支所	黒石市大字板留字杉の沢2	
支所長	小田桐（おだぎり） 匠（たくみ）	0172-54-8782

五所川原出張所管内 点検箇所

点検日：令和８年４月１５日



『地理院地図に安全利用点検箇所を追記して掲載』

五所川原出張所 点検開始地点詳細図





『この地図は、国土地理院長の承認を得て、同院発行の電子地形図（タイル）を複製したものである。（承認番号 平 30東複、第23号）』

その他点検箇所については五所川原出張所へお問い合わせ下さい。

藤崎出張所 点検箇所

点検日：令和８年４月１５日



出典：地理院地図に所在地、河川情報等を追記して掲載

藤崎出張所 点検開始地点詳細図

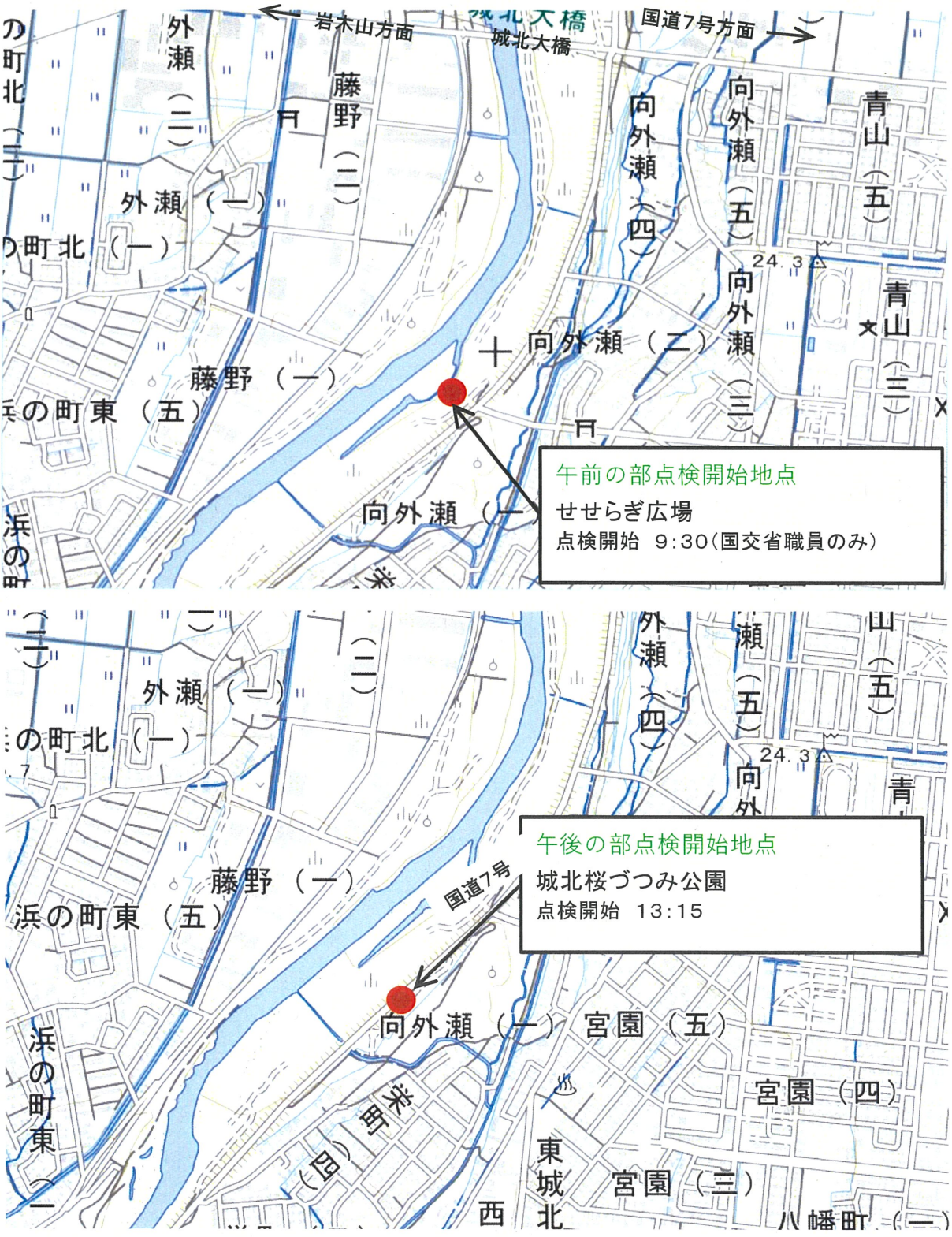

出典：地理院地図に所在地、河川情報等を追記して掲載

その他点検箇所の詳細については藤崎出張所へお問い合わせ下さい。

八戸出張所 点検箇所　　点検日：令和８年４月１６日

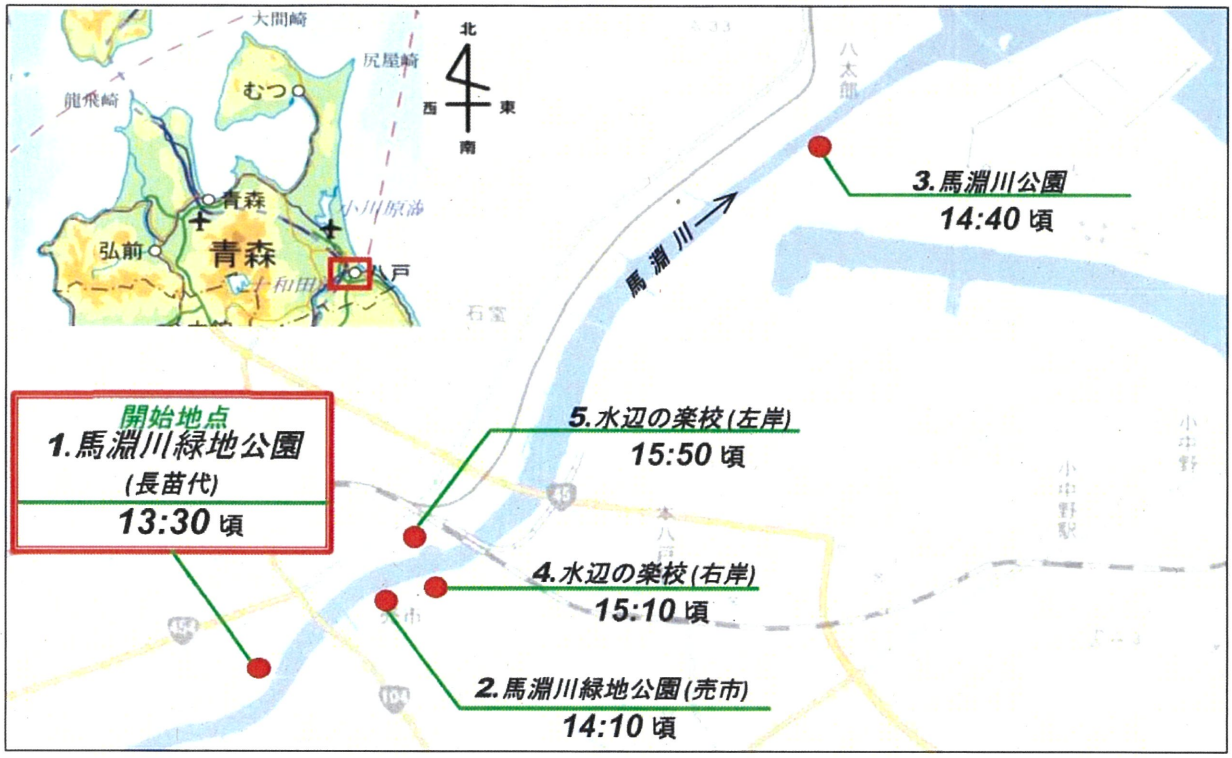

点検開始地点詳細図



『地理院地図に安全利用点検個所を追記して掲載』

その他点検個所の詳細については、八戸出張所へお問い合わせ下さい。

高瀬川河川事務所 点検箇所　　点検日：令和８年４月１５日



『地理院地図に安全利用点検箇所を追記して掲載』

高瀬川河川事務所 点検開始地点詳細図



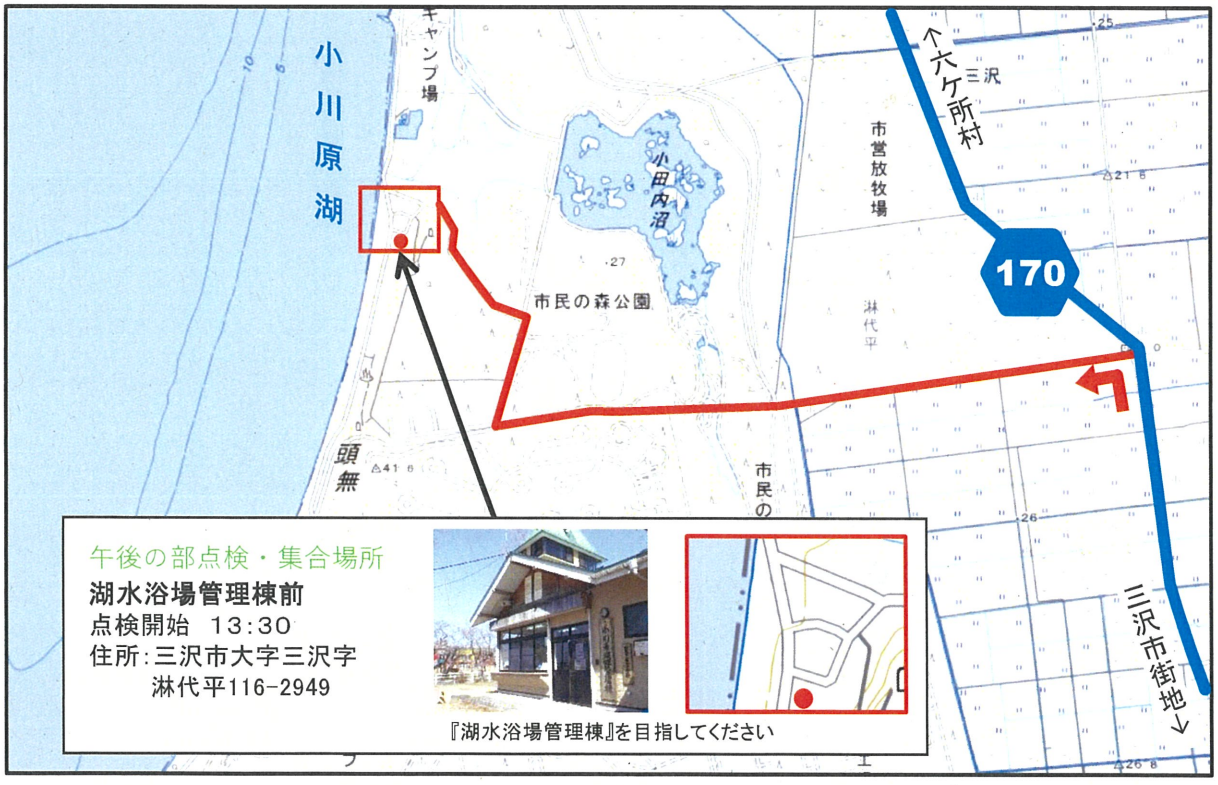

『地理院地図に安全利用点検箇所を追記して掲載』

その他点検箇所の詳細については、小川原湖出張所へお問い合わせ下さい。

小川原湖出張所　三沢市岡三沢3-9-19　出張所長　阿部（あべ）　勝博（かつひろ）　0176-53-3081

浅瀬石川ダム　点検箇所

点検日：令和８年４月１５日

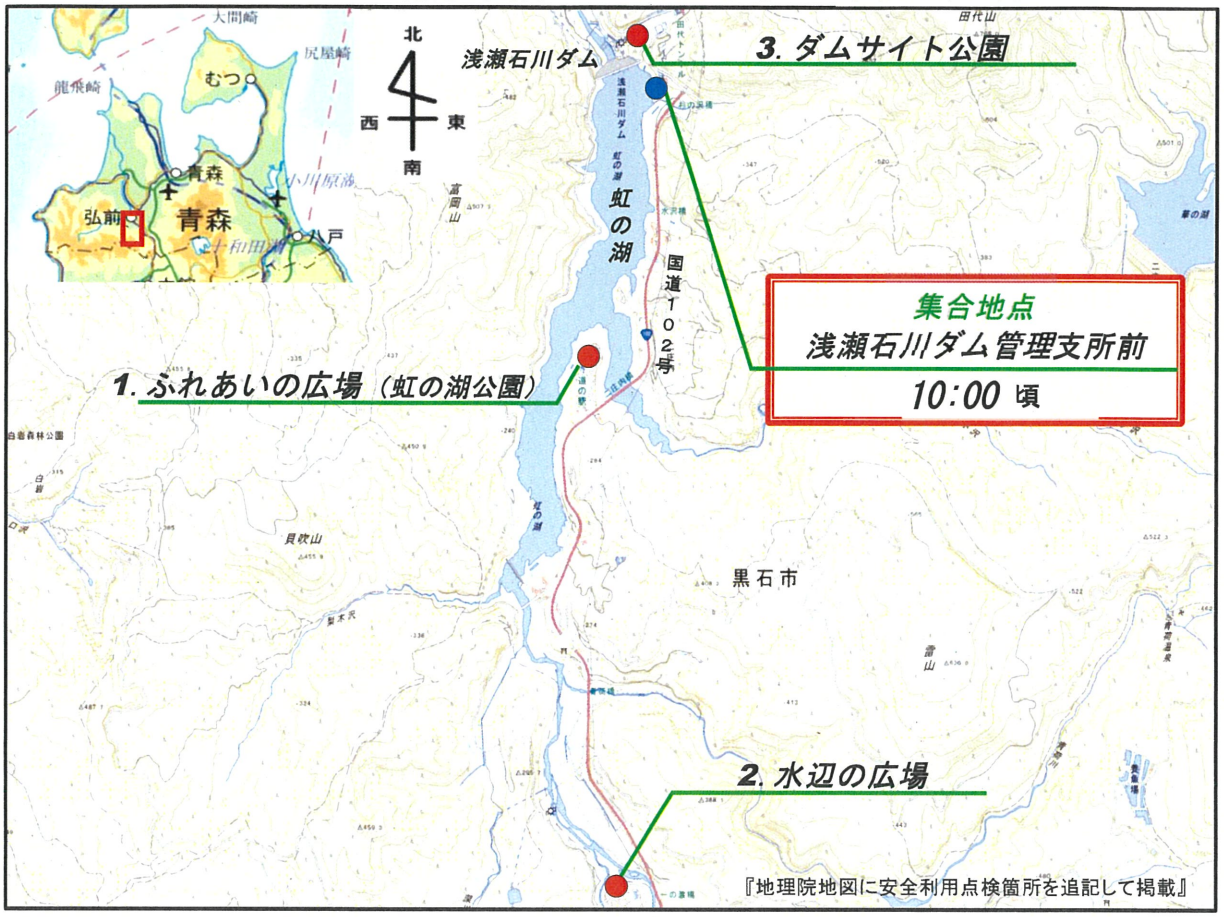

津軽ダム　点検箇所

点検日：令和８年４月２３日

