国土交通省
Ministry of Land, Infrastructure, Transport and Tourism

Press Release

令和　８年　４月１３日
秋田河川国道事務所
湯沢河川国道事務所
能代河川国道事務所
成瀬ダム工事事務所
玉川ダム管理所

# GW前に河川公園等の一斉点検を実施します

～より安全に河川を利用していただくために～

秋田県内の国土交通省の事務所・ダム管理所では、河川やダム周辺がレクリエーション活動の場として多くの方々に利用されていることを踏まえ、利用される方々が安心して利用できるよう、河川公園等の施設管理者と合同で一斉点検を実施します。
今回の点検の結果、問題が確認された箇所につきましては、GW前に改善措置を実施する予定です。

**〇点検実施予定日・実施場所（別紙のとおり）**
集合場所等詳細については、各事務所の担当まで問い合わせ下さい。

**〇点検内容**
陥没等損傷部への転落、施設の破損等による転倒の恐れ、手摺り等の破損状況、危険性の注意喚起などについて、目視・指触などにより行います。

**〇点検者**
河川管理者及び施設管理者（市町村等）

**〇点検後の措置**
今回の点検において危険箇所が判明した場合には、応急措置を講じるとともに注意喚起看板を設置して危険の周知に努め、場合によっては立ち入り規制を講じます。
なお、点検結果については、点検終了後に公表します。

〈発表記者会：秋田県政記者会〉

問い合わせ先は2ページのとおり

問い合わせ先

国土交通省東北地方整備局

**秋田河川国道事務所**　電話018－864－2290

副所長　木村（きむら）　博英（ひろひで）

河川管理課長　佐藤（さとう）　成人（なると）

**湯沢河川国道事務所**　電話0183－73－5340

副所長　齊藤（さいとう）　勝博（まさひろ）

【河川】 河川管理課長　松橋（まつはし）　謙吾（けんご）

【砂防】 流域治水課長　高橋（たかはし）　宏実（ひろみ）

**能代河川国道事務所**　電話0185－70－1246

副所長　郡山（こおりやま）　秀樹（ひでき）

【河川】 河川管理課長　斉藤（さいとう）　健（けん）

【ダム】 技術情報管理官　大山（おおやま）　幸裕（ゆきひろ）

**成瀬ダム工事事務所**　電話0182－23－8450

副所長　釜台（かまだい）　健（たけし）

用地課長　伊藤（いとう）　洋（ひろし）

**玉川ダム管理所**　電話0187－49－2170

所　長　成田（なりた）　正喜（まさき）

専門調査官　松尾（まつお）　博人（ひろと）

# 点検予定日一覧表

令和8年4月15日（水）

| | |
|---|---|
| 湯沢河川国道事務所 | 大曲出張所管内 |
| 湯沢河川国道事務所 | 十文字出張所管内 |
| 湯沢河川国道事務所 | 秋田駒ヶ岳山系砂防出張所管内 |
| 能代河川国道事務所 | 二ツ井出張所管内 |
| 能代河川国道事務所 | 森吉山ダム管理支所管内 |

令和8年4月16日（木）

| | |
|---|---|
| 秋田河川国道事務所 | 子吉川出張所管内 |
| 能代河川国道事務所 | 鷹巣出張所管内 |

令和8年4月17日（金）

| | |
|---|---|
| 秋田河川国道事務所 | 茨島出張所管内 |
| | |

令和8年4月20日（月）

| | |
|---|---|
| 玉川ダム管理所 | 玉川ダム管理所管内 |
| | |

※詳細は、事務所毎一覧表をご覧下さい。

点検予定日：　令和8年4月17日（金）

雄物川下流：茨島出張所管内

| 実施場所（対象施設） | | 河川名 | 開始予定時間 |
|---|---|---|---|
| 秋田市 | ①水辺の広場 | 雄物川 | 9時30分 ～ |
| 秋田市 | ②寿町運動広場・割山散策路 | 雄物川 | 10時00分 ～ |
| 秋田市 | ③仁井田運動広場 | 雄物川 | 10時45分 ～ |
| 秋田市 | ④三角沼河川敷地（旧三角沼公園） | 雄物川 | 11時30分 ～ |
| | | | |

点検予定日：　令和8年4月16日（木）

子吉川：子吉川出張所管内

| 実施場所（対象施設） | | 河川名 | 開始予定時間 |
|---|---|---|---|
| 由利本荘市 | ①西滝沢水辺プラザ | 子吉川 | 13時00分 ～ |
| 由利本荘市 | ②ゆりさくら公園 | 子吉川 | 13時40分 ～ |
| 由利本荘市 | ③せせらぎパーク | 子吉川 | 14時30分 ～ |
| 由利本荘市 | ④友水公園（アクアパル） | 子吉川 | 15時10分 ～ |
| 由利本荘市 | ⑤田頭河川運動公園 | 子吉川 | 15時50分 ～ |

※開始予定時刻は、点検の都合上、前後する場合があります。

# 秋田河川国道事務所　茨島出張所管内

## 雄物川下流　安全利用点検箇所　点検日：令和８年４月１７日（金）




集合場所、時間等は各事務所担当まで問い合わせ下さい。

出典：地理院地図に集合場所等を追記して掲載

# 秋田河川国道事務所　子吉川出張所管内

## 子吉川　安全利用点検箇所　点検日：令和８年４月１６日（木）

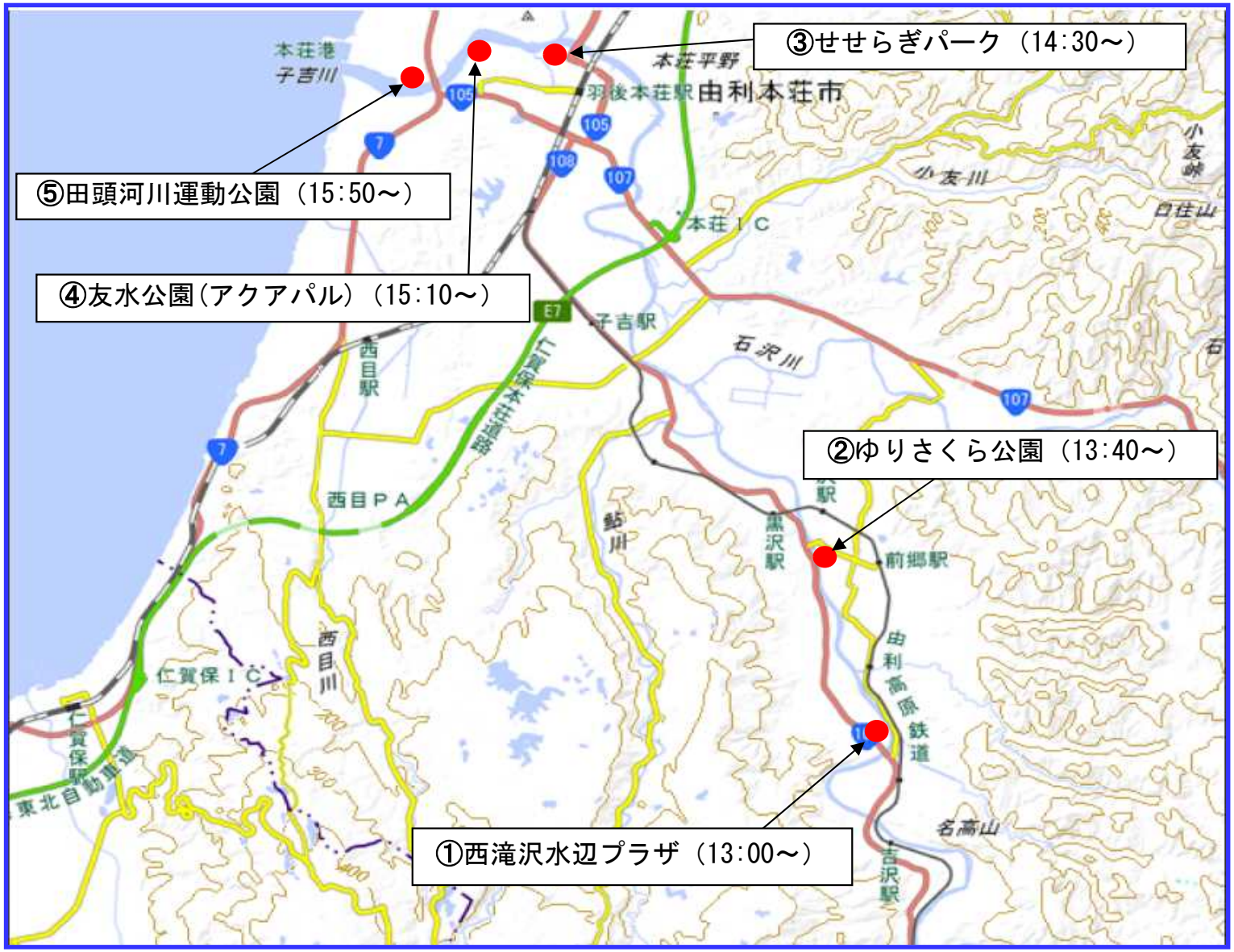


集合場所、時間等は各事務所担当まで問い合わせ下さい。

出典：地理院地図に集合場所等を追記して掲載

点検予定日:　令和8年4月15日（水）

雄物川上流:大曲出張所管内

| 実施場所（対象施設） | | 河川名 | 開始予定時間 |
|---|---|---|---|
| 大仙市 | ①川港親水公園 | 雄物川 | 9時30分 ～ |
| 大仙市 | ②中川原コミュニティ公園 | 雄物川 | 11時00分 ～ |
| 大仙市 | ③水辺の楽校 | 玉川 | 11時40分 ～ |

点検予定日:　令和8年4月15日（水）

雄物川上流:十文字出張所管内

| 実施場所（対象施設） | | 河川名 | 開始予定時間 |
|---|---|---|---|
| 横手市 | ①古内運動場 | 皆瀬川 | 9時10分 ～ |
| 湯沢市 | ②松ノ木河川公園 | 雄物川 | 9時50分 ～ |
| 横手市 | ③雄物川河川公園 | 雄物川 | 10時50分 ～ |

点検予定日:　令和8年4月15日（水）

砂　防:秋田駒ヶ岳山系砂防出張所管内

| 実施場所（対象施設） | | 河川名 | 開始予定時間 |
|---|---|---|---|
| 仙北市 | ①生保内川遊砂地大暗渠堰堤 | 生保内川 | 9時30分 ～ |
| 仙北市 | ②小先達川第1砂防堰堤 | 小先達川 | 10時40分 ～ |

※開始予定時刻は、点検の都合上、前後する場合があります。

湯沢河川国道事務所　大曲出張所管内

雄物川上流　安全利用点検箇所

点検実施日：令和8年4月15日（水）

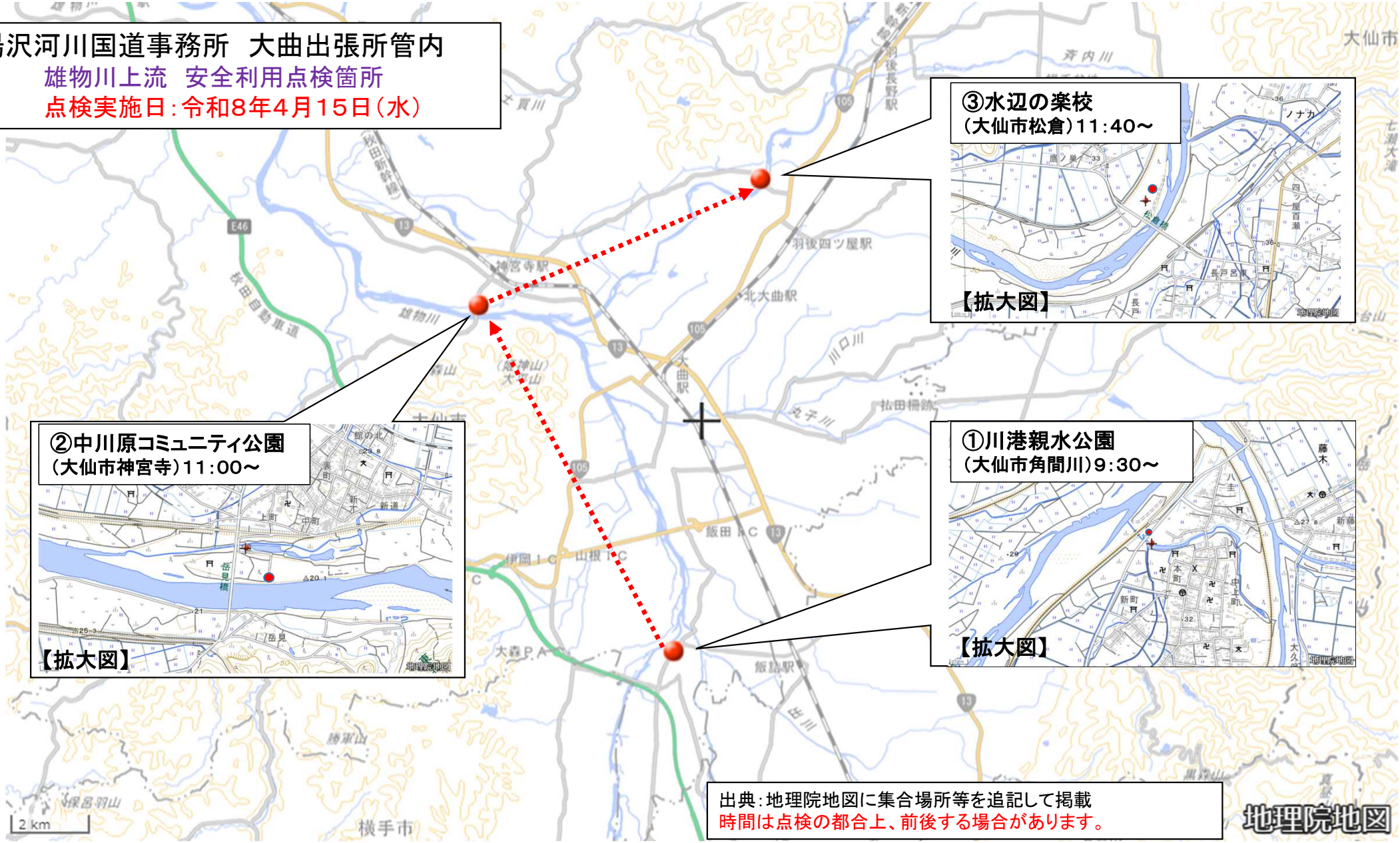


出典：地理院地図に集合場所等を追記して掲載

時間は点検の都合上、前後する場合があります。

湯沢河川国道事務所　十文字出張所管内

雄物川上流　安全利用点検箇所

点検実施日：令和8年4月15日（水）

**①古内運動場**
（横手市十文字町）9：10～




**③雄物川河川公園**
（横手市雄物川町）10：50～




**②松ノ木河川公園**
（湯沢市）9：50～

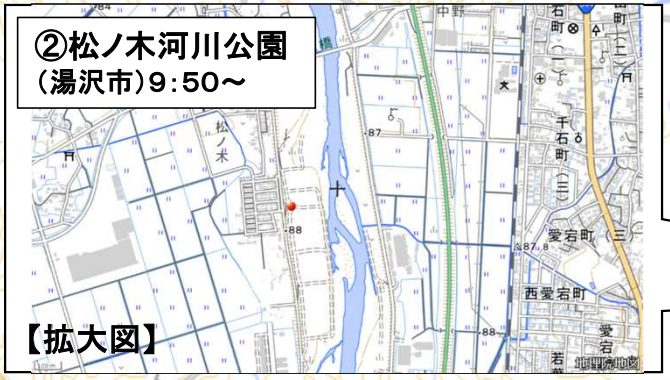


出典：地理院地図に集合場所等を追記して掲載
時間は点検の都合上、前後する場合があります。

地理院地図

湯沢河川国道事務所　秋田駒ヶ岳山系砂防出張所管内

砂防　安全利用点検箇所

点検実施日：令和8年4月15日（水）

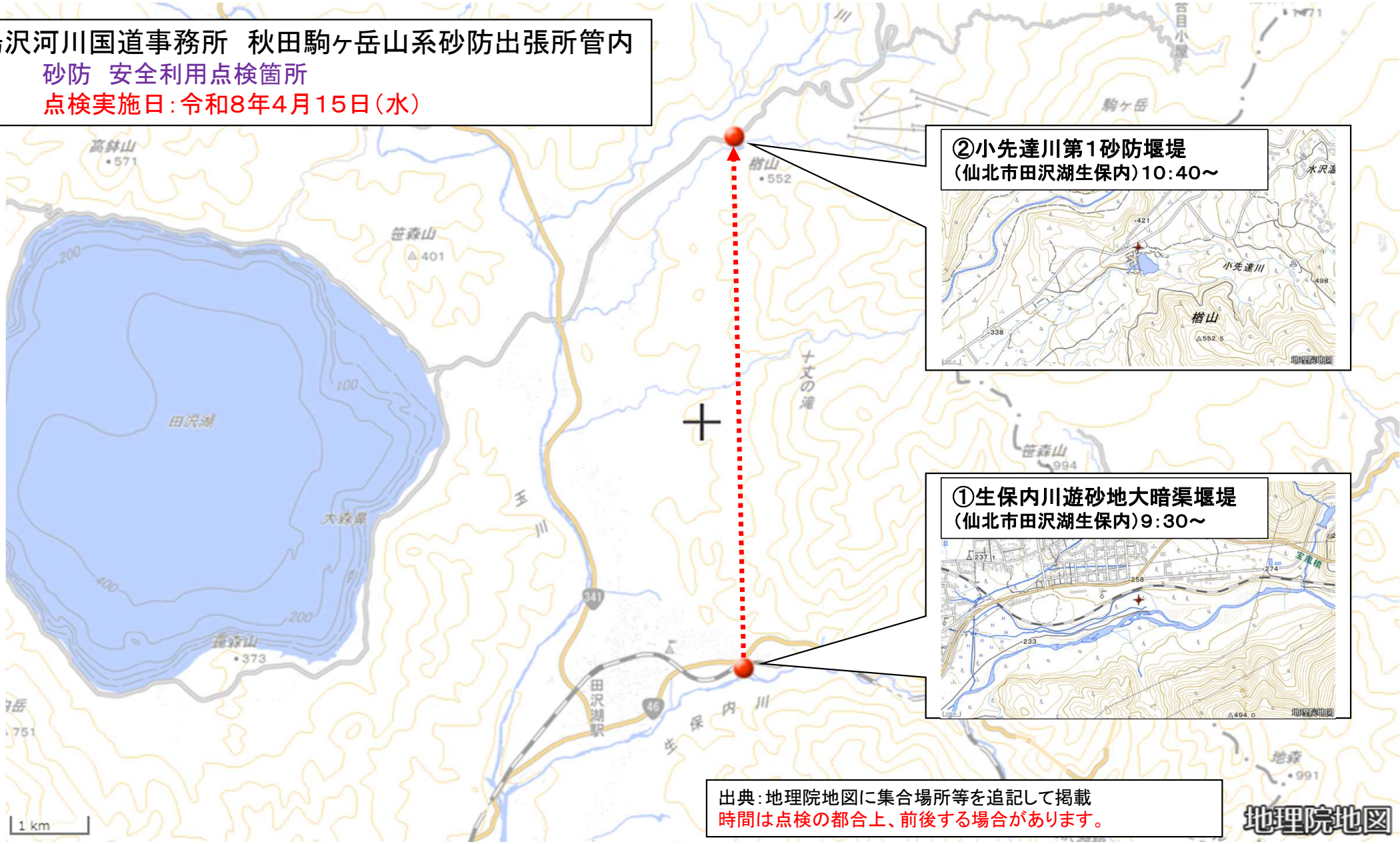


出典：地理院地図に集合場所等を追記して掲載

時間は点検の都合上、前後する場合があります。

地理院地図

## 点検予定日：　令和8年4月15日（水）

### 米代川：二ツ井出張所管内

| 実施場所（対象施設） | | 河川名 | 開始予定時間 |
|---|---|---|---|
| 能代市 | ①落合地区（ボートヤード） | 米代川 | 10時10分 ～ |
| 能代市 | ②中川原地区（桧山川運河浄化施設、中川原地区桜づつみ） | 米代川 | 10時50分 ～ |
| 能代市 | ③二ツ井町荷上場地区（二ツ井地区桜づつみ） | 米代川 | 13時30分 ～ |
| 能代市 | ④二ツ井町小繋地区（道の駅ふたつい川の駅エリア） | 米代川 | 14時10分 ～ |

## 点検予定日：　令和8年4月16日（木）

### 米代川：鷹巣出張所管内

| 実施場所（対象施設） | | 河川名 | 開始予定時間 |
|---|---|---|---|
| 北秋田市 | ①鷹巣地区（北秋田市河川公園） | 米代川 | 11時00分 ～ |
| 大館市 | ②外川原地区（外川原河川敷公園） | 米代川 | 13時30分 ～ |
| 大館市 | ③根下戸地区（根下戸地区河川公園） | 米代川 | 14時15分 ～ |
| 大館市 | ④比内町扇田地区（扇田地区米代川河川緑地） | 米代川 | 15時00分 ～ |

## 点検予定日：　令和8年4月15日（水）

### 森吉山ダム：森吉山ダム管理支所管内

| 実施場所（対象施設） | | 河川名 | 開始予定時間 |
|---|---|---|---|
| 北秋田市 | ①広報館及びダム堤体右岸 | 小又川（森吉四季美湖） | 10時00分 ～ |
| 北秋田市 | ②森吉山大橋広場 | 小又川（森吉四季美湖） | 10時20分 ～ |
| 北秋田市 | ③様田公園周辺 | 小又川（森吉四季美湖） | 10時45分 ～ |

※開始予定時刻は、点検の都合上、前後する場合があります。

能代河川国道事務所
二ツ井出張所管内
米代川　安全利用点検箇所
点検日：令和8年4月15日（水）



# 能代河川国道事務所　鷹巣出張所管内
# 米代川　安全利用点検箇所
# 点検日：令和8年4月16日（木）

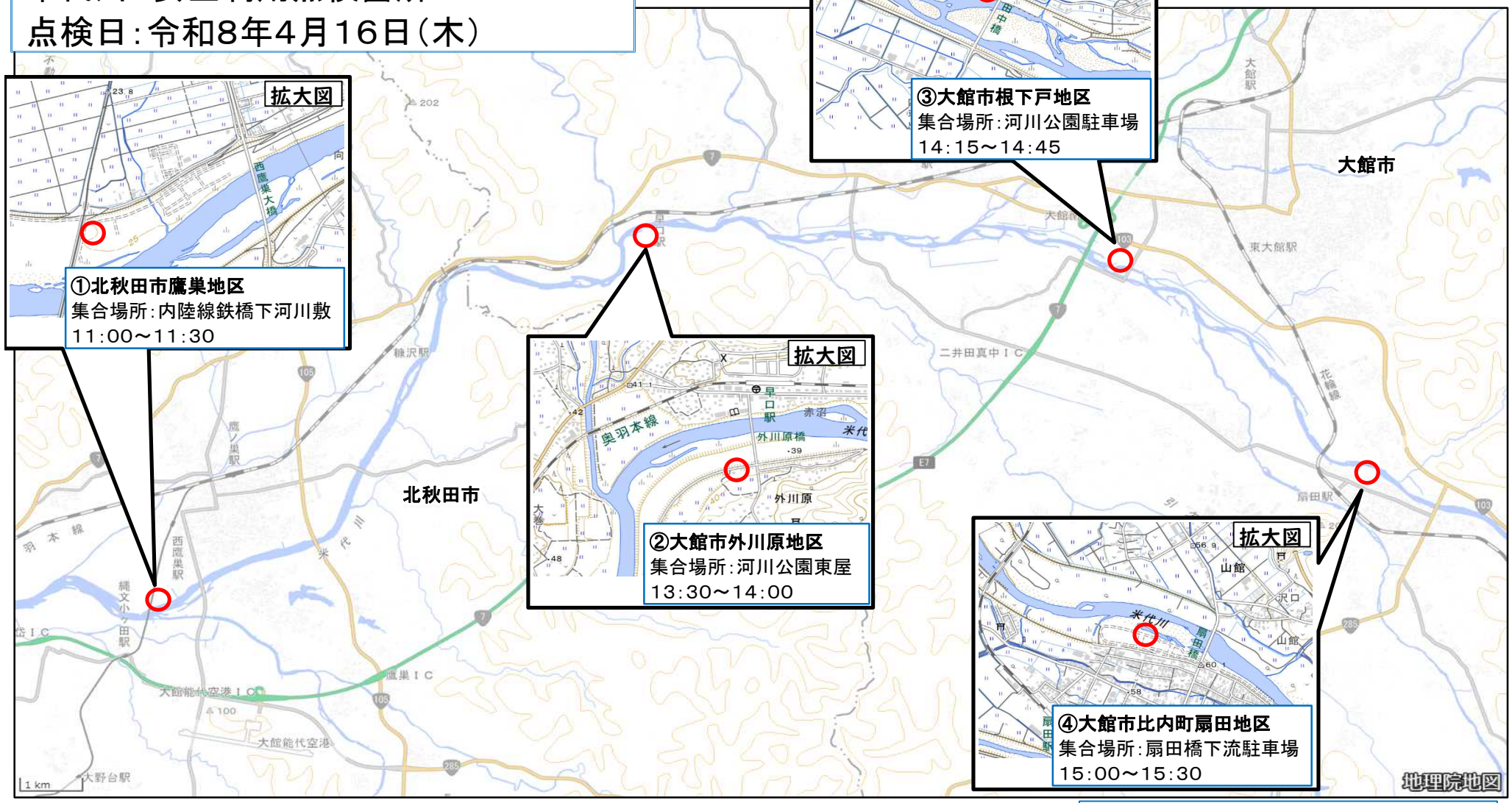


出典：地理院地図に点検箇所等を追記して掲載

**時間は点検の都合上、前後する場合があります。**

能代河川国道事務所　森吉山ダム管理支所管内
米代川　安全利用点検箇所
点検日：令和8年4月15日（水）




出典：地理院地図に点検箇所等を追記して掲載

時間は点検の都合上、前後する場合があります。

## 成瀬ダム工事事務所

点検予定日：　　積雪のため後日実施予定

| 実施場所（対象施設） | | 河川名 | 開始予定時間 |
|---|---|---|---|
| 東成瀬村 | ①成瀬ダム「上流展望台」 | 成瀬川 | |
| 東成瀬村 | ②成瀬ダム「右岸展望広場」 | 成瀬川 | |

## 玉川ダム管理所

点検予定日：　令和8年4月20日（月）

| 実施場所（対象施設） | | 河川名 | 開始予定時間 |
|---|---|---|---|
| 仙北市 | ①ダムサイト上流地区 | 玉川<br>（宝仙湖） | 14時00分 ～ |
| 仙北市 | ②ダムサイト下流地区 | 玉川<br>（宝仙湖） | 14時30分 ～ |
| 仙北市 | ③岩ノ目公園 | 玉川<br>（宝仙湖） | 積雪のため<br>後日実施予定 ～ |
| 仙北市 | ④戸瀬公園 | 玉川<br>（宝仙湖） | 積雪のため<br>後日実施予定 ～ |

※開始予定時刻は、点検の都合上、前後する場合があります。

# 玉川ダム管理所
## 玉川（宝仙湖） 安全利用点検箇所
## 点検日：令和8年4月20日（月）

地理院地図
GSI Maps




**集合場所、時間等は各事務所担当まで問い合わせ下さい。**
出典：地理院地図に集合場所等を追記して掲載