記者発表資料

令和　８年　４月１０日
岩手河川国道事務所
北上川ダム統合管理事務所

GW前に施設の安全点検を実施します。

～ より安全に河川を利用していただくために ～

岩手河川国道事務所ならびに北上川ダム統合管理事務所では、河川等がレクリエーション活動の場として、多くの人たちに利用されていることを踏まえ、毎年ゴールデンウィーク前と夏休み前に関係自治体及び地元団体と合同で河川管理施設、砂防施設、ダム管理施設等の点検を実施しています。
今回の点検は下記の通り実施いたします。

■ 点検箇所（直轄管理区間）

① 河川公園、水辺プラザや船着場など日常、人の入り込みが想定される施設。
② 日常、人の集まりやすい場所にある護岸、砂防、ダム等の施設。

■ 点検項目

① 施設の変状や破損状況。
② 施設高所から落下等の恐れのある箇所。
③ 人がはまり込む危険性のある陥没等の有無。

■ 点検実施日（詳細は別添資料参照）

岩手河川国道事務所
○ 盛岡出張所　：4月13日、14日に河川公園・水辺プラザ等を関係自治体と合同で点検。
○ 水沢出張所　：4月14日、16日に河川公園・水辺プラザ等を関係自治体と合同で点検。
○ 一関出張所　：4月14日に河川公園・水辺プラザ等を地元団体、関係自治体等と合同で点検。
○ 砂防　　：4月15日に葛根田川、松川方面の施設を地元団体、関係自治体等と合同で点検。

北上川ダム統合管理事務所
○ 四十四田ダム：4月15日にダムおよび周辺の河川公園等を関係自治体と合同で点検。
○ 御所ダム　：4月16日にダムおよび周辺の河川公園等を関係自治体と合同で点検。
○ 田瀬ダム　：4月16日にダムおよび周辺の河川公園等を関係自治体と合同で点検。
○ 湯田ダム　：4月15日にダムおよび周辺の河川公園等を関係自治体と合同で点検。
○ 胆沢ダム　：4月20日にダムおよび周辺の河川公園等を関係自治体と合同で点検。

■ 点検結果

点検結果を踏まえ、ゴールデンウィーク前までに改善等の対応を行います。
なお、点検結果については後日公表いたします。

〈発表記者会〉　岩手県政記者クラブ、北上記者クラブ、花巻記者クラブ、
奥州市政記者クラブ、一関市政記者クラブ

問　合　せ　先

【河川・砂防】国土交通省　岩手河川国道事務所
【河川】 河川管理課長　工藤（クドウ）　一志（カズシ）　（直通:019-624-3281）
【砂防】 専門調査官　菊池（キクチ）　恵（サトシ）　（直通:019-624-3166）
【ダム】国土交通省　北上川ダム統合管理事務所
【ダム】 管理第一課長　井戸（イド）　喜六（キロク）　（直通:019-643-7971）

＜参考　過年度実施状況＞



中津川河川公園（盛岡出張所管内）



一関地区水辺プラザ（一関出張所管内）

岩手河川国道事務所　安全利用点検予定箇所一覧表（GW前）

No.	出張所名等	河川名	点検箇所	予定日時	合同点検者（予定）
1	盛岡出張所	中津川	【河川公園】(中の橋右岸下流) 盛岡市内丸地先	4月13日 13:30～	盛岡市（公園みどり課）
2		北上川	【盛岡地区水辺プラザ(三川合流地点）及び木伏緑地】 盛岡市大沢川原地先	4月13日 14:40～	盛岡市（公園みどり課）
3		北上川	【盛岡地区水辺プラザ】(津志田地区・都南大橋付近) 盛岡市向中野地先	4月13日 15:30～	盛岡市（公園みどり課）
4		北上川	【石鳥谷水辺プラザ】(大正橋付近) 石鳥谷町好地地先	4月13日 10:30～	花巻市（石鳥谷総合支所 地域振興課）
5		北上川	【紫波地区水辺プラザ】(紫波橋付近) 紫波町桜町下川原地先	4月14日 10:30～	紫波町（土木課）
6	水沢出張所	北上川	【船着場】(花巻南大橋下流右岸) 花巻市東十二丁目地先	4月14日 10:00～	
7		北上川	【河川公園】(朝日橋付近右岸) 花巻市里川口地先	4月14日 10:25～	花巻市（道路課、都市政策課）
8		北上川	【花巻水辺プラザ】(イギリス海岸右岸) 花巻市下小舟渡地先	4月14日 10:50～	花巻市（賢治まちづくり課）
9		猿ヶ石川	【町井水辺プラザ】(東和大橋左岸) 花巻市東和町町井地先	4月14日 13:30～	花巻市（東和総合支所地域振興課）
10		猿ヶ石川	【南成島水辺プラザ 】(毘沙門橋左岸) 花巻市東和町南成島地先	4月14日 14:10～	花巻市（東和総合支所地域振興課）
11		北上川	【河川公園 】(大曲橋上流右岸) 奥州市前沢白山地先	4月16日 9:00～	奥州市（前沢総合支所地域支援グループ）
12		北上川	【水沢水辺プラザ】(藤橋付近右岸) 奥州市水沢姉体地先	4月16日 9:45～	奥州市（都市計画課）
13		北上川	【河川公園】(藤橋下流左岸) 奥州市水沢鶴城地先	4月16日 10:20～	奥州市（都市計画課）
14		広瀬川	【江刺北上川水辺の楽校】(桜木橋上流左岸) 奥州市江刺下河原地先	4月16日 11:15～	奥州市（都市計画課）
15		北上川	【北上水辺プラザ】(展勝地付近左岸) 北上市立花地先	4月16日 13:30～	北上市（都市計画課）
16		北上川	【低水護岸】(珊瑚橋下流右岸) 北上市川岸地先	4月16日 14:20～	
17	一関出張所	北上川	【平泉地区水辺プラザ】 西磐井郡平泉町平泉地先	4月14日 11:40～	平泉町 （建設水道課）
18		磐井川	【一関地区水辺プラザ】 一関市狐禅寺地先	4月14日 09:15～	一関市 （都市整備課）
19		磐井川	【磐井川緑地河川公園】 一関市青葉一丁目地先	4月14日 09:45～	一関市 （都市整備課）
20		北上川	【川崎防災ステーション船着場】 一関市川崎町薄衣地先	4月14日 10:30～	一関市（川崎支所産業建設課） NPO法人北上川サポート協会
21			【川崎地区水辺プラザ】 一関市川崎町薄衣地先		
22		北上川	【一関遊水地展望台】 一関市舞川地内	4月14日 13:15～	
23	砂防	葛根田川	【葛根田川第1砂防堰堤】(玄武風柳亭付近) 雫石町長山地内	4月15日 10:30～	砂防ボランティア岩手県協会 雫石町
24		松川	【西根床固工群】(岩手山焼走り国際交流村付近) 八幡平市平笠地内	4月15日 13:30～	砂防ボランティア岩手県協会 八幡平市
25		松川	【松川第1砂防堰堤】 八幡平市松尾寄木地内	4月15日 14:30～	砂防ボランティア岩手県協会 八幡平市

※当日、やむを得ない事情等で進入・確認できない場合は今回の点検から除外します。
※時間は参考であり、状況により変化する可能性があります。

GW前の安全利用点検 【盛岡出張所管内】　　実施日：令和8年4月13日（月）

NO	点検箇所名	場所	時間	合同点検者
①	石鳥谷地区水辺プラザ（大正橋付近）	石鳥谷町好地地先	10:30～11：00	花巻市（石鳥谷総合支所　地域振興課）
②	河川公園	盛岡市内丸 （中ノ橋右岸下流）	13:30～14:30	盛岡市（公園みどり課）
③	盛岡地区水辺プラザ（三川合流地点） 及び木伏緑地（木伏公園および周辺）	盛岡市大沢川原 （中津川・北上川合流点）	14:40～15:10	盛岡市（公園みどり課）
④	盛岡地区水辺プラザ（津志田地区・都南大橋付近）	盛岡市向中野地先	15:30～16:00	盛岡市（公園みどり課）

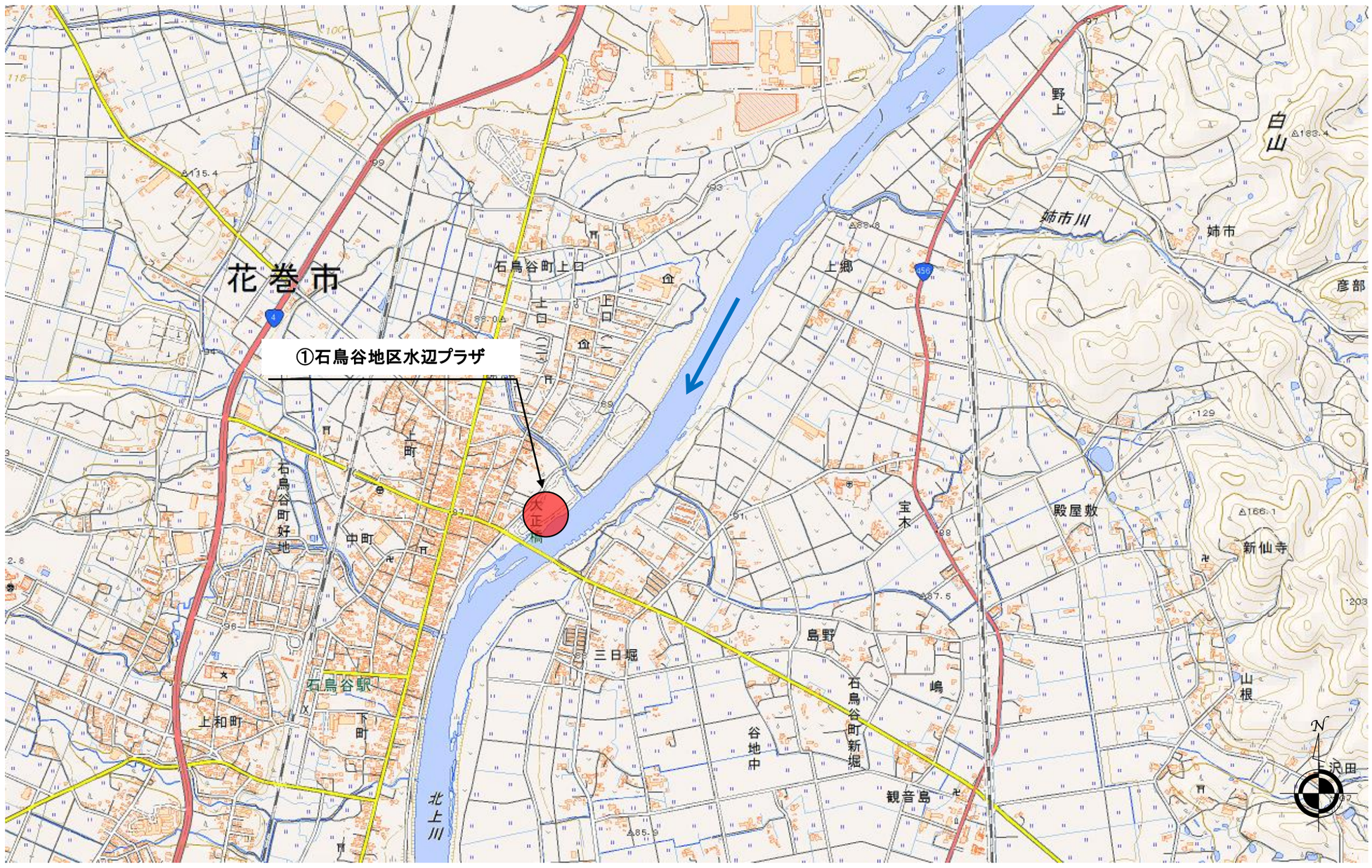





【出典：地理院地図に点検箇所等を追記して掲載】

GW前の安全利用点検 【盛岡出張所管内】　　実施日：令和8年4月14日（火）

NO	点検箇所名	場所	時間	合同点検者
⑤	紫波地区水辺プラザ（紫波橋付近）	紫波町桜町下川原地先	10:30～11:00	紫波町（土木課）



GW前の安全利用点検 【水沢出張所管内】　　実施日：令和8年4月14日（火）

NO	点検箇所名	住　所	時　間	合同点検者
①	船着場	花巻市東十二丁目 （花巻南大橋下流右岸）	10:00～10:15	
	↓			
②	河川公園	花巻市里川口 （朝日橋付近右岸）	10:25～10:40	花巻市（道路課、都市政策課）
	↓			
③	花巻水辺プラザ	花巻市下小舟渡 （イギリス海岸右岸）	10:50～11:30	花巻市（賢治まちづくり課）
	↓			
④	町井水辺プラザ	花巻市東和町町井 （東和大橋左岸）	13:30～14:00	花巻市（東和総合支所地域振興課）
	↓			
⑤	南成島水辺プラザ	花巻市東和町南成島 （毘沙門橋左岸）	14:10～14:30	花巻市（東和総合支所地域振興課）

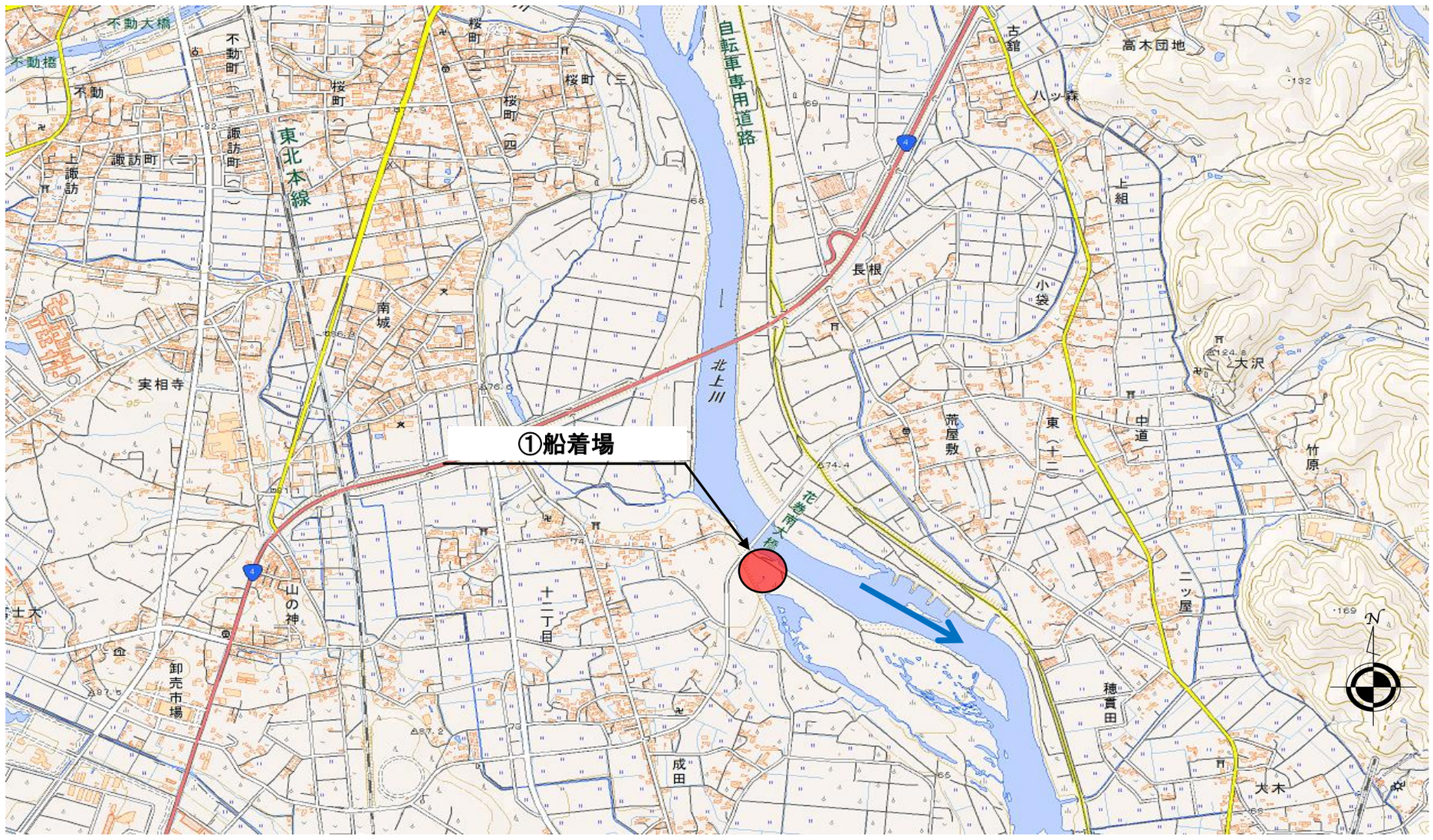



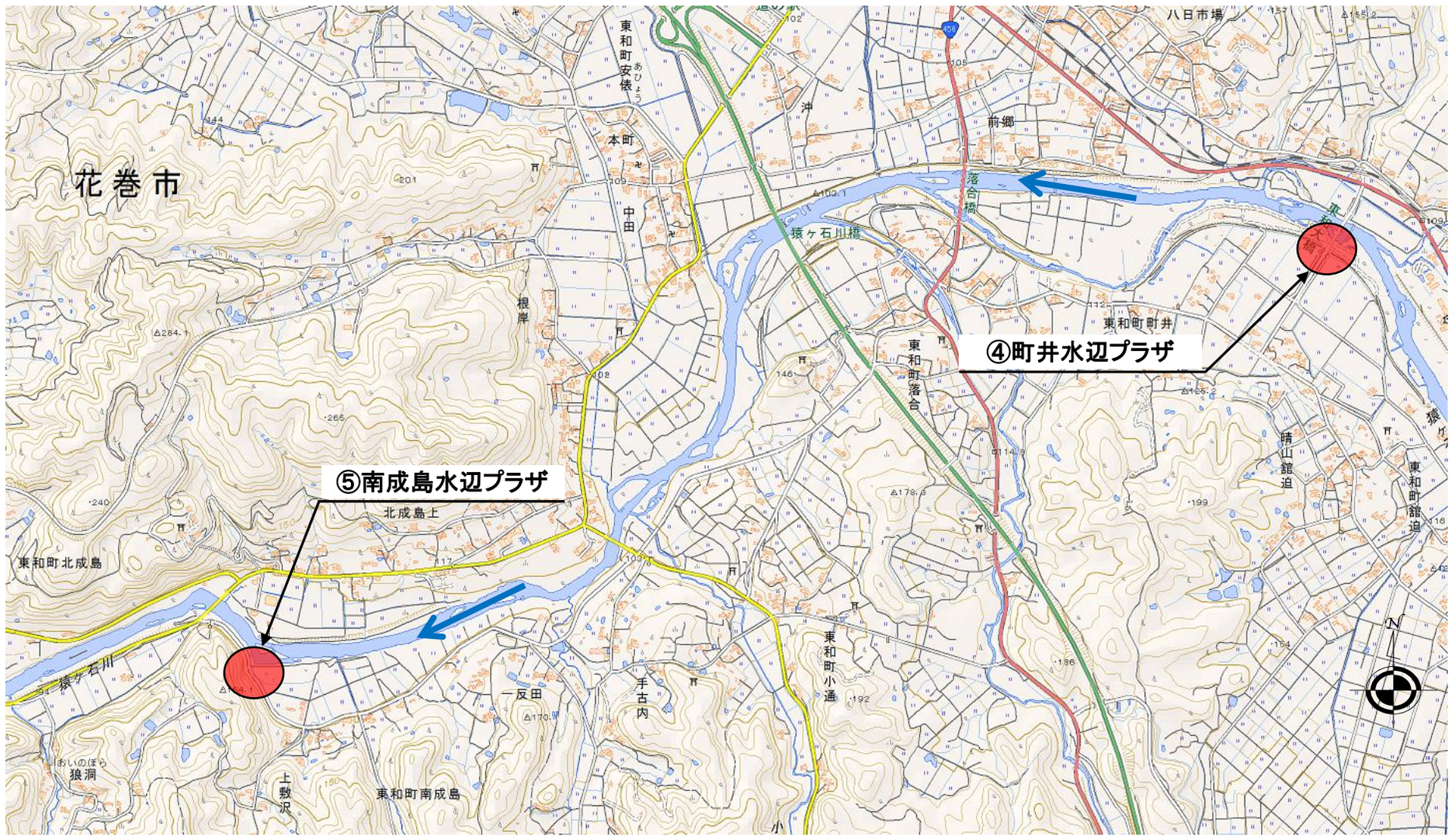

【出典：地理院地図に点検箇所等を追記して掲載】

GW前の安全利用点検 【水沢出張所管内】　　実施日：令和8年4月16日（木）

NO	点検箇所名	住　所	時　間	合同点検者
①	河川公園	奥州市前沢白山 （大曲橋上流右岸）	9:00～9:30	奥州市（前沢総合支所地域支援グループ）
↓				
②	水沢水辺プラザ	奥州市水沢姉体 （藤橋付近右岸）	9:45～10:15	奥州市（都市計画課）
↓				
③	河川公園	奥州市水沢鶴城 （藤橋下流左岸）	10:20～10:45	奥州市（都市計画課）
↓				
④	江刺北上川水辺の楽校	奥州市江刺下河原 （桜木橋上流左岸）	11:15～11:55	奥州市（都市計画課）
↓				
⑤	北上水辺プラザ	北上市立花 （展勝地付近左岸）	13:30～14:10	北上市（都市計画課）
↓				
⑥	低水護岸	北上市川岸 （珊瑚橋下流右岸）	14:20～14:35	





【出典：地理院地図に点検箇所等を追記して掲載】

GW前の安全利用点検 【一関出張所管内】　　実施日：令和8年4月14日（火）

NO	点検箇所名	住　所	時　間	合同点検者
①	一関地区水辺プラザ	一関市狐禅寺	9:15～9:35	一関市（都市整備課）
↓				
②	磐井川緑地河川公園	一関市青葉一丁目	9:45～10:00	一関市（都市整備課）
↓				
③	川崎防災ST船着場	一関市川崎町薄衣	10:30～11:00	一関市川崎支所（産業建設課）
④	川崎地区水辺プラザ			
↓				
⑤	平泉地区水辺プラザ	平泉町平泉	11:40～12:00	平泉町（建設水道課）
↓				
⑥	一関遊水地展望台	一関市舞川	13:15～13:30	

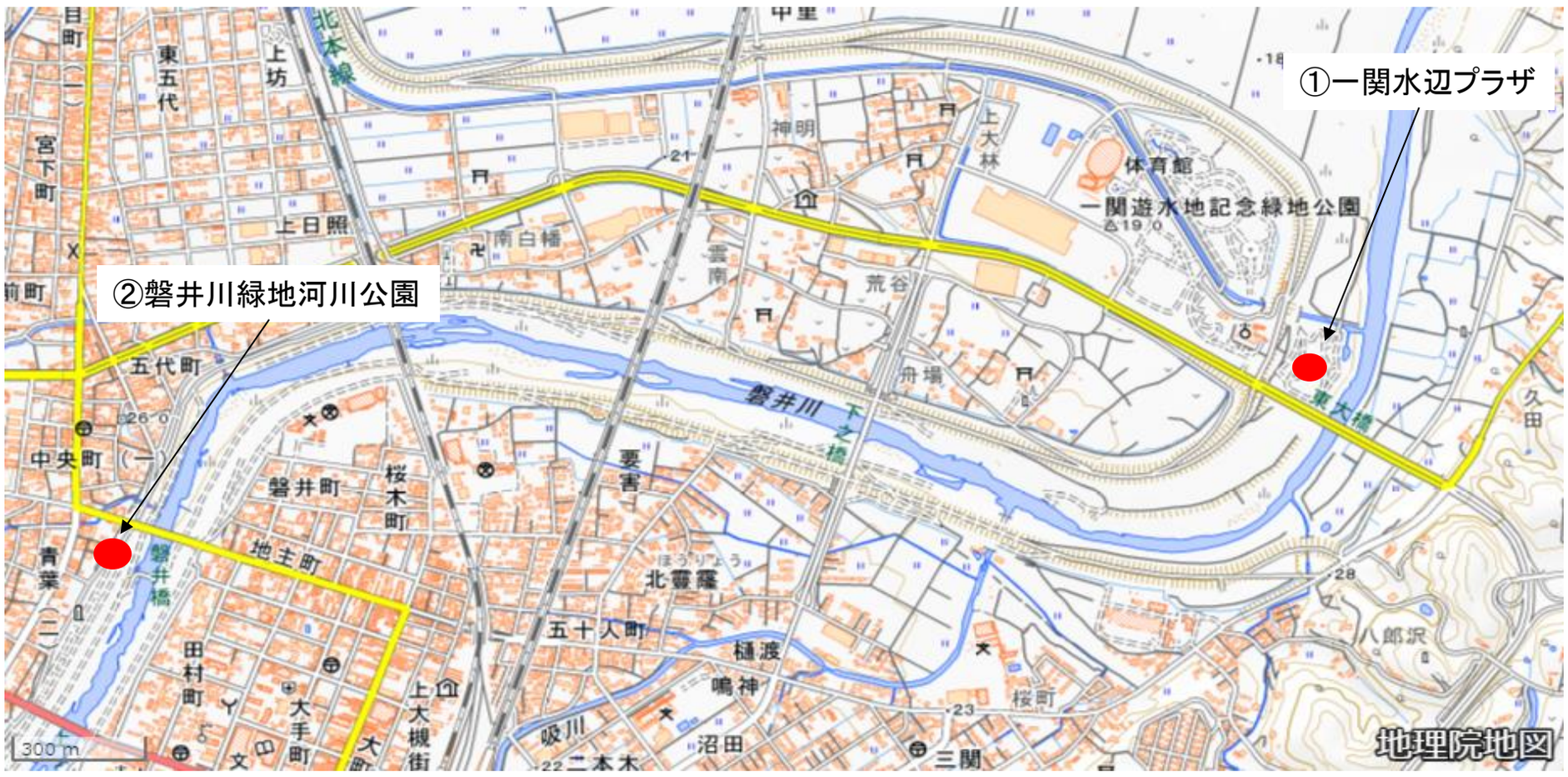





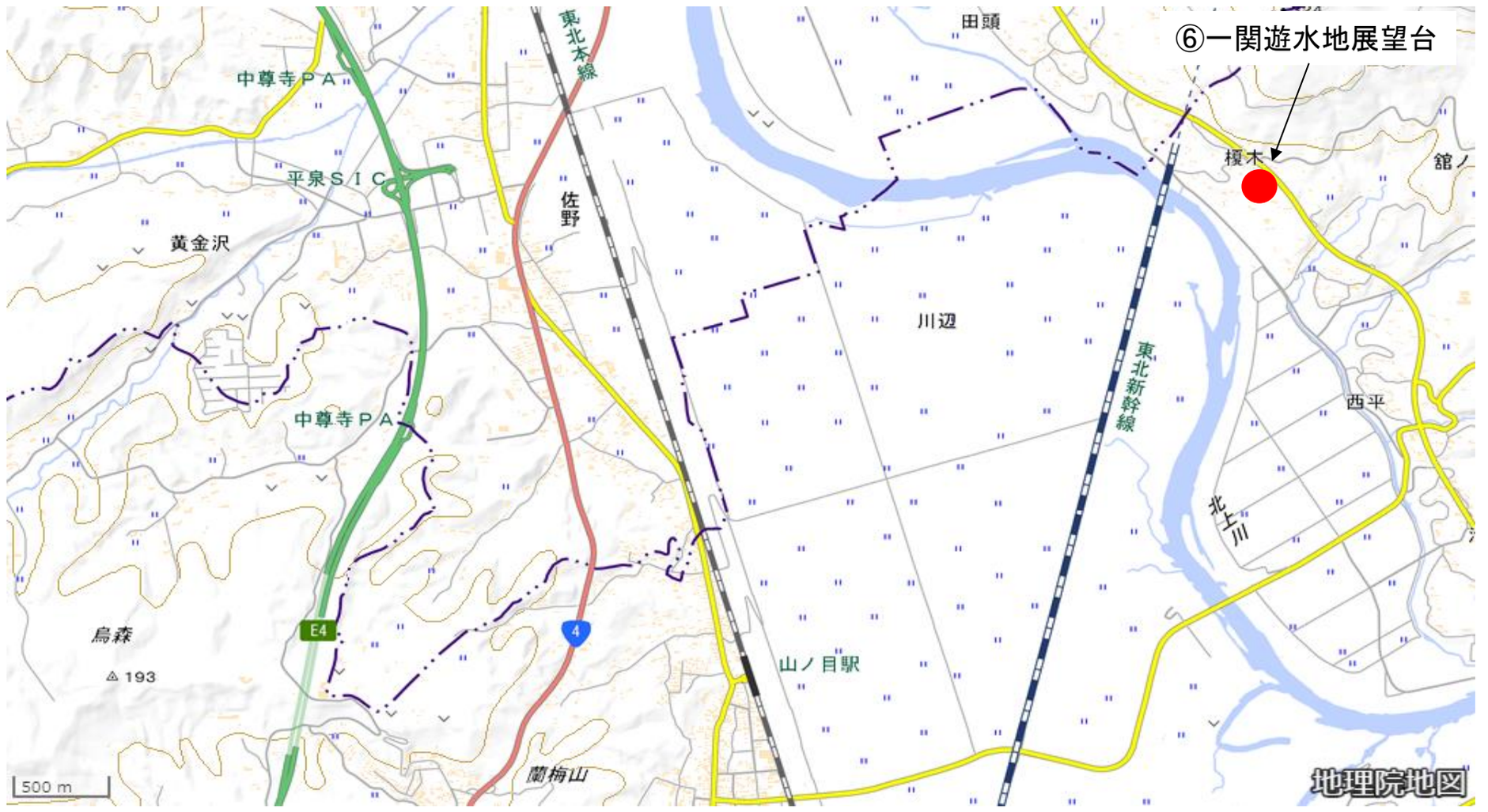

【出典：地理院地図に点検箇所等を追記して掲載】

GW前の砂防施設における安全利用点検　　実施日：令和8年4月15日（水）

NO	点検箇所名	場　所	時　間	合同点検者
①	葛根田川第1砂防堰堤	雫石町	10:30～11:00	砂防ﾎﾞﾗﾝﾃｨｱ岩手県協会
②	西根床固工群	八幡平市	13:30～14:00	砂防ﾎﾞﾗﾝﾃｨｱ岩手県協会
	↓			
③	松川第1砂防堰堤	八幡平市	14:30～15:00	砂防ﾎﾞﾗﾝﾃｨｱ岩手県協会

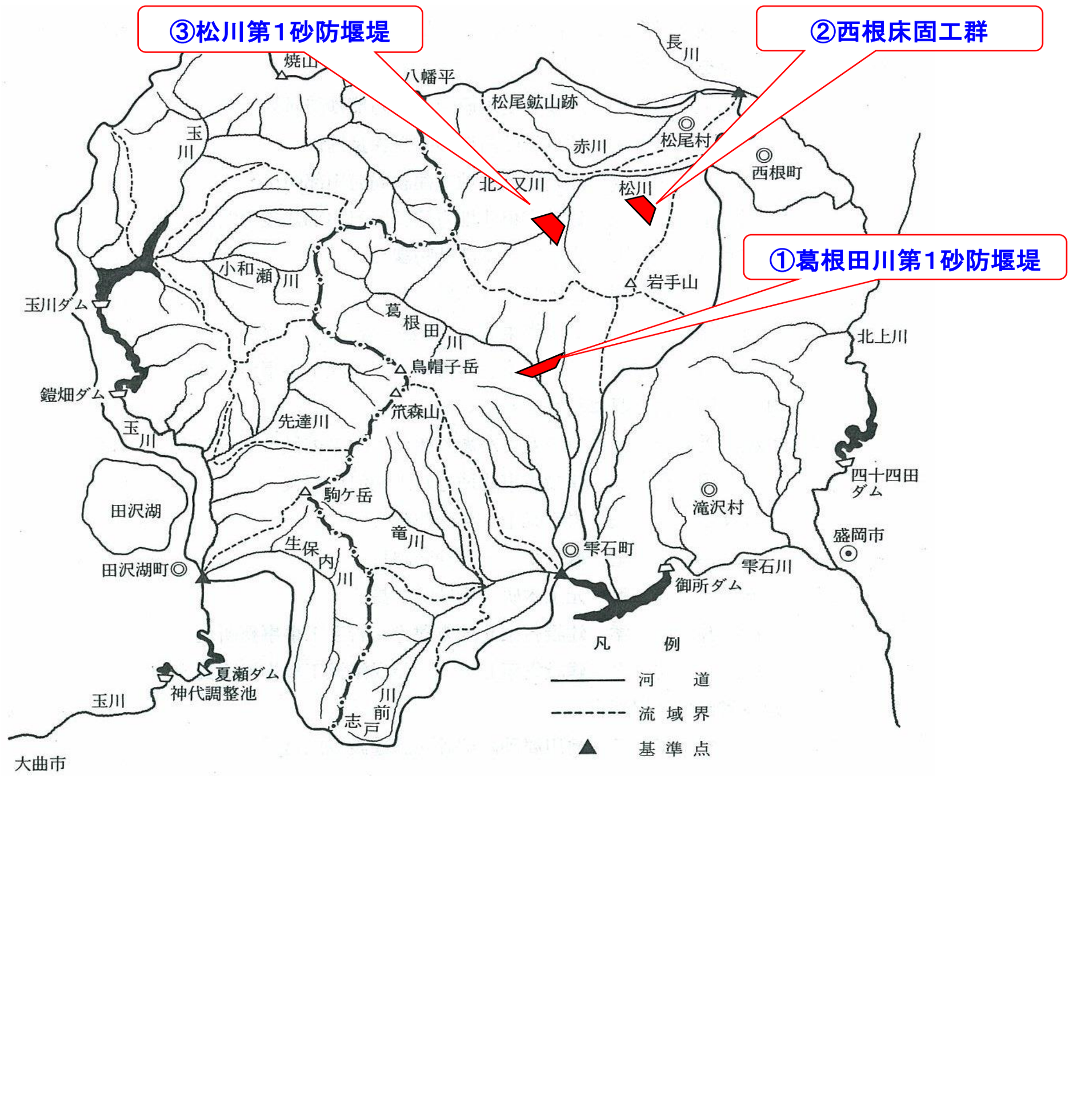

北上川ダム統合管理事務所　安全利用点検予定箇所一覧表（GW前）

No.	ダム名	点検箇所	予定日時	合同点検者（予定）
1	四十四田ダム	四十四田ダムサイト地区 （盛岡市上田字松屋敷地先）	4月15日 14：00頃～	盛岡市　公園みどり課
2		柳平水辺公園地区 （盛岡市川又地先）	4月15日 15：00頃～	
3		松園水辺公園地区（遊歩道含む） （盛岡市上田字小鳥沢地先）	4月15日 15：45頃～	―
4	御所ダム	御所ダム管理所構内 （盛岡市繋字山根192-4）	4月16日 9:00頃～	岩手県　盛岡広域振興局 土木部　道路整備課　都市整備チーム
5		尾入野湿生植物園 （岩手郡雫石町繋堂ヶ沢 地内）	4月16日 9:15頃～	
6		塩ヶ森水辺園地 （岩手郡雫石町繋 地内）	4月16日 9:35頃～	
7		乗り物広場 （岩手郡雫石町西安庭第11地割7-4）	4月16日 9:55頃～	
8		ファミリーランド （岩手郡雫石町西安庭第31地割1-1）	4月16日 10:15頃～	
9		町場地区園地 （岩手郡雫石町西安庭第25地割40-2）	4月16日 10:40頃～	
10		矢櫃地区水辺園地 （岩手郡雫石町西安庭　地内）	4月16日 11:00頃～	
11		つなぎ多目的運動場（除園地） （盛岡市繋字除キ32-2）	4月16日 11:20頃～	
12		県営漕艇場 （盛岡市繋除キ4-1）		
13		繋大橋南園地 （盛岡市繋　地内）	4月16日 11:40頃～	
14	田瀬ダム	柏木平地区【河川公園】 （遠野市宮守町地先）	4月16日 10:00頃～	遠野市　観光交流課、宮守総合支所
15		向田瀬地区【ヨットハーバー】 （花巻市東和町田瀬地先）	4月16日 10:50頃～	花巻市　スポーツ振興課
16		白土地区【旧あやめ園】 （花巻市東和町田瀬地先）	4月16日 13:30頃～	花巻市　東和総合支所
17		白土地区【親水公園】 （花巻市東和町田瀬地先）	4月16日 14:20頃～	
18		横峰地区【オートキャンプ場】 （花巻市東和町田瀬地先）	4月16日 15:10頃～	
19		横峰地区【釣り公園】 （花巻市東和町田瀬地先）	4月16日 15:40頃～	
20		ダムサイト地区【展望広場】 （花巻市東和町田瀬地先）	4月16日 16:10頃～	
21	湯田ダム	耳取公園 （和賀郡西和賀町耳取地先）	4月15日 13:30頃～	西和賀町　観光商工課、建設水道課
22		廻戸つり公園 （和賀郡西和賀町無地内地先）	4月15日 13:50頃～	
23		錦秋湖川尻総合公園 （和賀郡西和賀町川尻地先）	4月15日 14:05頃～	
24		川尻公園（川尻小公園） （和賀郡西和賀町川尻地先）	4月15日 14:40頃～	
25		焼地台公園 （和賀郡西和賀町間木野地先）	4月15日 14:55頃～	
26		湯本湖岸公園 （和賀郡西和賀町湯本地先）	4月15日 15:20頃～	
27		湯田ダム堤体天端周辺 （和賀郡西和賀町杉名畑地先）	4月15日 16:00頃～	―
28	胆沢ダム	胆沢 ダム堤体天端 （奥州市胆沢若柳字横岳前山地先）	4月20日 13:30頃～	奥州市 商工観光部　アクティビティ推進室 協働まちづくり部　生涯学習スポーツ課 都市整備部　維持管理課
29		奥州湖眺望台 （奥州市胆沢若柳字横岳東前川山地先）	4月20日 13:55頃～	
30		馬留広場 （奥州市胆沢若柳字馬留地先）	4月20日 14:20頃～	
31		奥州いさわカヌー広場 （奥州市胆沢若柳字小松谷木地先）	4月20日 14:40頃～	
32		石渕広場 （奥州市胆沢若柳字尿前地先）	4月20日 15:05頃～	
33		おろせ広場 （奥州市胆沢若柳字東下嵐江地先）	4月20日 15:30頃～	

※当日、やむを得ない事情等で進入・確認できない場合は今回の点検から除外します。
※時間は参考であり、状況により変化する可能性があります。
※当日、積雪（残雪）で進入・確認できない場合は今回の点検から除外します。

南部片富士湖周辺におけるGW前の安全利用点検ルート図（令和8年4月15日）

No.	点検箇所	時　間	点検時間
	集合　四十四田ダム左岸	14:00	
①	四十四田ダムサイト地区	14:00 ～ 14:45	0:45
	移動	14:45 ～ 15:00	
②	柳平水辺公園地区	15:00 ～ 15:30	0:30
	解散		
	移動	15:30 ～ 15:45	
③	松園水辺公園地区	15:45 ～ 16:15	0:30

ダム名	合同点検実施者
四十四田ダム	盛岡市　都市整備部　公園みどり課
	―

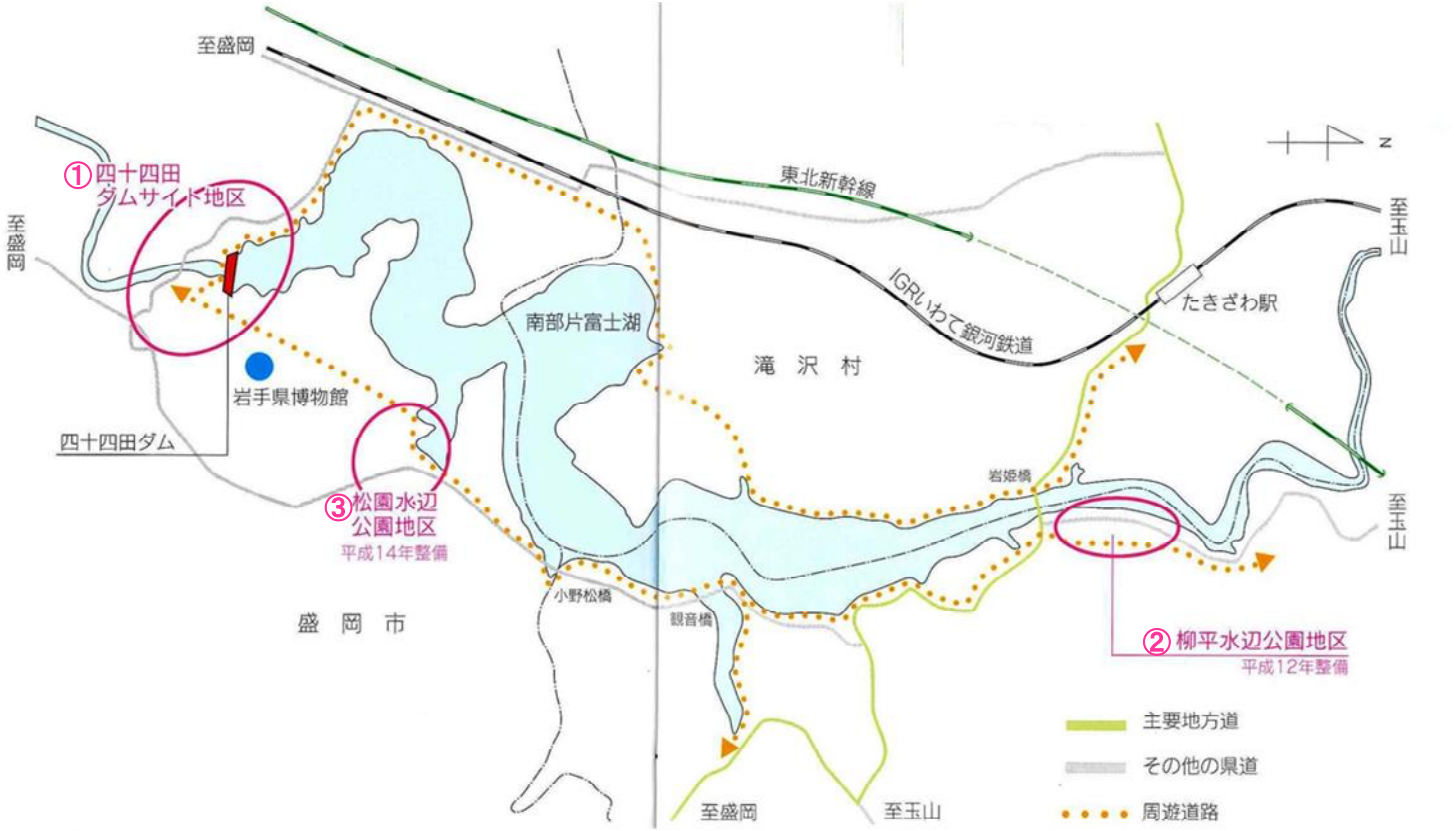

御所湖周辺におけるGW前の安全利用点検ルート図（令和8年4月16日）

No.	点検箇所名	時間
	集合　御所ダム	9:00
①	御所ダム管理所構内	9:00～9:10
	↓	（1.8km）
②	尾入野湿生植物園	9:15～9:30
	↓	（2.1km）
③	塩ヶ森水辺園地	9:35～9:45
	↓	（4.2km）
④	乗り物広場	9:55～10:10
	↓	（1.1km）
⑤	ファミリーランド	10:15～10:30
	↓	（3.0km）
⑥	町場地区園地	10:40～10:55
	↓	（0.7km）
⑦	矢櫃地区水辺園地	11:00～11:10
	↓	（1.8km）
⑧	多目的運動場(除園地)	11:20～11:35
⑨	県営漕艇場	
	↓	（1.6km）
⑩	繋大橋南園地	11:40～11:55
	解散	12:00

ダム名	合同点検実施者
御所ダム	岩手県（盛岡広域振興局　土木部 道路整備課　都市整備チーム）



田瀬湖周辺におけるGW前の安全利用点検行程表（令和8年4月16日）

（午前）

10:00 遠野市観光交流課 / 遠野市宮守総合支所 / 田瀬ダム管理支所 → **柏木平地区** 0:30

10:30 車移動 0:20

10:50 花巻市スポーツ振興課 / 田瀬ダム管理支所 → **向田瀬地区（ﾖｯﾄﾊｰﾊﾞｰ）** 0:30

11:20 **解散**

（午後）

13:30 花巻市東和総合支所 / 田瀬ダム管理支所 → **白土地区（旧あやめ園）** 0:15

13:45 徒歩移動 0:35 **遊歩道点検**

14:20 花巻市東和総合支所 / 田瀬ダム管理支所 → **白土地区（親水公園）** 0:20

14:40 車移動 0:30

15:10 花巻市東和総合支所 / 田瀬ダム管理支所 → **横峰地区（ｵｰﾄｷｬﾝﾌﾟ場）** 0:20

15:30 徒歩移動 0:10

15:40 花巻市東和総合支所 / 田瀬ダム管理支所 → **横峰地区（釣り公園）** 0:20

16:00 車移動 0:10

16:10 花巻市東和総合支所 / 田瀬ダム管理支所 → **ﾀﾞﾑｻｲﾄ地区（展望広場）** 0:30

16:40 **解散**



錦秋湖周辺におけるGW前の安全利用点検ルート図（令和8年4月15日）

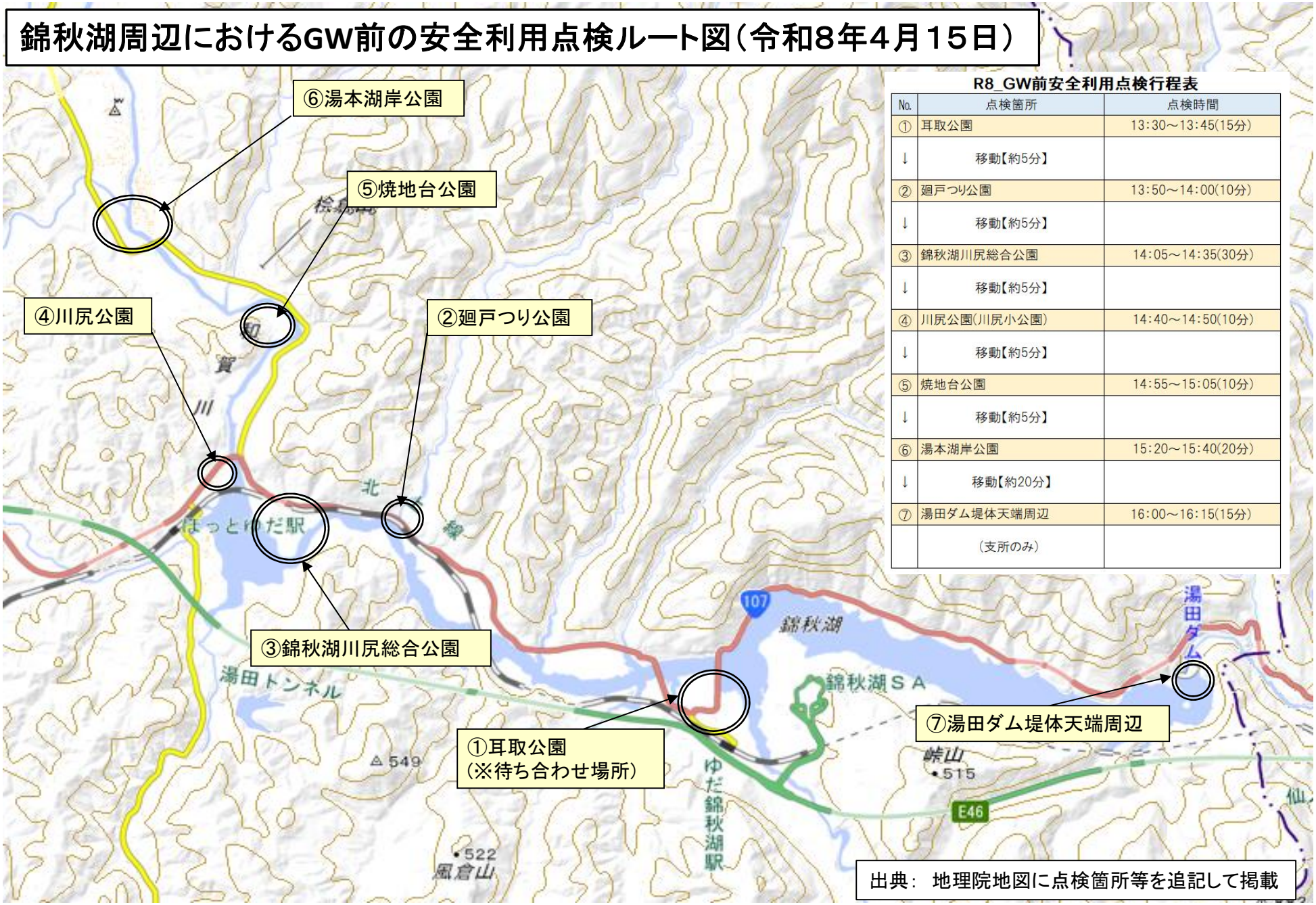

R8_GW前安全利用点検行程表

No.	点検箇所	点検時間
①	耳取公園	13:30～13:45(15分)
↓	移動【約5分】	
②	廻戸つり公園	13:50～14:00(10分)
↓	移動【約5分】	
③	錦秋湖川尻総合公園	14:05～14:35(30分)
↓	移動【約5分】	
④	川尻公園(川尻小公園)	14:40～14:50(10分)
↓	移動【約5分】	
⑤	焼地台公園	14:55～15:05(10分)
↓	移動【約5分】	
⑥	湯本湖岸公園	15:20～15:40(20分)
↓	移動【約20分】	
⑦	湯田ダム堤体天端周辺	16:00～16:15(15分)
	（支所のみ）	

出典：　地理院地図に点検箇所等を追記して掲載

奥州湖周辺におけるＧＷ前の安全利用点検ルート図（令和８年４月２０日）



【点検行程】

No.	点検箇所名	時間
①	胆沢ダム堤体天端	13:30～13:45
	↓	(10分)
②	奥州湖眺望台	13:55～14:10
	↓	(10分)
③	馬留広場	14:20～14:35
	↓	(5分)
④	奥州いさわカヌー競技場	14:40～14:55
	↓	(10分)
⑤	石渕広場	15:05～15:20
	↓	(10分)
⑥	おろせ広場	15:30～15:45
	↓	(15分)
解散	胆沢ダム管理支所展示室	16:00

【出典：地理院地図に点検箇所等を追記して掲載】