いのちとくらしをまもる
防　災　減　災

国土交通省東北地方整備局
北上川下流河川事務所
令和８年４月８日

北上川下流河川事務所 令和８年度 事業概要

「国民の安全・安心の確保」、「持続的な経済成長の実現」、「個性をいかした地域づくりと持続可能で活力ある国づくり」を３本柱として、令和７年度補正予算と合わせて、切れ目なく取組を進め、施策効果の早期発現を目指します。

また、気候変動により激甚化・頻発化する自然災害に屈しない強靭な国土づくりに向け、「第１次国土強靭化実施中期計画」を推進し、ハード・ソフト一体の水害対策「流域治水」を加速化・深化させ、早期に地域の安全性の向上を図ります。

【令和８年度　主な事業】

■北上川水系
○北上川下流狭隘地区堤防整備事業（新規）
○北上川下流三輪田地区堤防整備事業
○旧北上川鹿又地区堤防整備事業
○北上川下流自然再生事業
○江合川かわまちづくり事業
■鳴瀬川水系
○鳴瀬川練牛地区堤防整備事業
○竹林川落合舞野地区河川改修事業

北上川下流河川事務所ホームページでもご覧になれます。
ホームページアドレス　https://www.thr.mlit.go.jp/karyuu/

発表記者会：石巻記者クラブ、古川記者クラブ、宮城県政記者会、東北電力記者会、
東北建設専門紙記者会

問い合わせ先
国土交通省　東北地方整備局　北上川下流河川事務所
宮城県石巻市蛇田字新下沼８０　電話：０２２５－９５－０１９４（代表）
＜河川改修、環境整備＞　副所長（事業）　中野（なかの）　孝（たかし）　（内２０４）
＜河川維持修繕、応急対策＞　副所長（管理）　土岐（とき）　範彦（のりひこ）　（内２０５）

北上川下流河川事務所　令和８年度　事業費総括表

■令和８年度　当初予算

【北上川下流、鳴瀬川河川改修事業】

（単位：百万円）

予算科目		令和８年度（当初）		令和７年度（当初）		前年比	
河川整備事業		北上下流 鳴瀬川	計	北上下流 鳴瀬川	計	北上下流 鳴瀬川	計
	河川改修費（一般河川改修事業）	1,041 487	1,528	841 812	1,653	－ －	－
	河川改修費（流域治水整備事業）	0 678	678	－ －	－	－ －	－
合計		1,041 1,165	2,206	841 812	1,653	1.24 1.43	1.33

【北上川下流環境整備事業】

（単位：百万円）

予算科目		令和８年度（当初）		令和７年度（当初）		前年比	
都市水環境整備事業費		北上下流	計	北上下流	計	北上下流	計
	総合水系環境整備事業費	93	93	48	48	－	－
合計		93	93	48	48	1.94	1.94

【北上川下流、鳴瀬川河川維持修繕事業】

（単位：百万円）

予算科目		令和８年度（当初）		令和７年度（当初）		前年比	
河川整備事業		北上下流 鳴瀬川	計	北上下流 鳴瀬川	計	北上下流 鳴瀬川	計
	河川維持修繕費	1,455 1,356	2,811	1,452 1,355	2,807	－ －	－
合計		1,455 1,356	2,811	1,452 1,355	2,807	1.00 1.00	1.00

【北上川下流、鳴瀬川河川工作物関連応急対策事業】

（単位：百万円）

予算科目		令和８年度（当初）		令和７年度（当初）		前年比	
河川整備事業		北上下流 鳴瀬川	計	北上下流 鳴瀬川	計	北上下流 鳴瀬川	計
	河川工作物関連応急対策事業費	45 300	345	40 193	233	－ －	－
合計		45 300	345	40 193	233	1.13 1.55	1.48

【合計】

（単位：百万円）

	令和８年度（当初）	令和７年度（当初）	前年比
北上川下流	2,634	2,381	1.11
鳴瀬川	2,821	2,360	1.20
合計	5,455	4,741	1.15

※工事諸費を除く金額で記載

管内河川及び主要事業箇所位置図

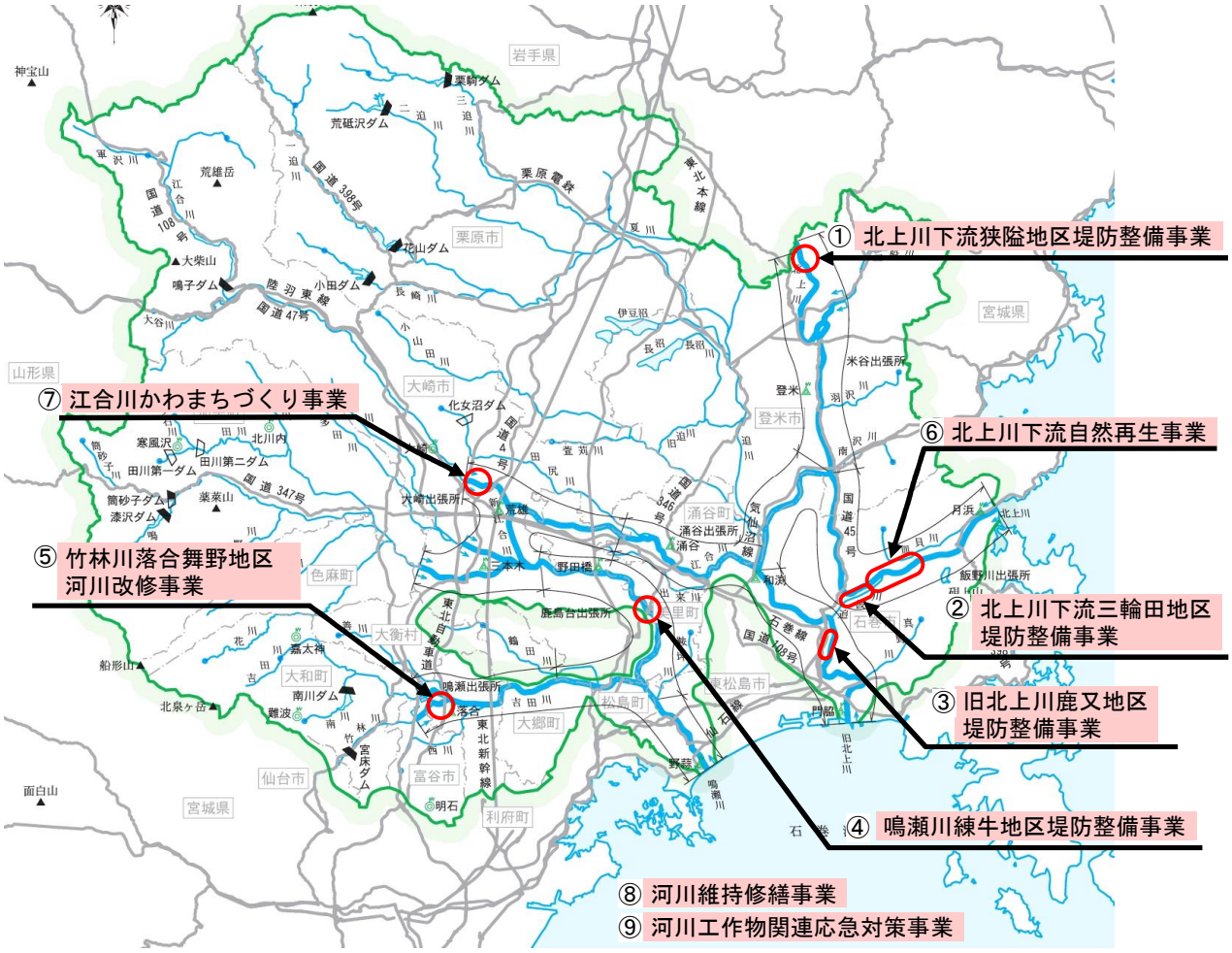

■令和8年度　当初予算

No.	水系	河川	事業名	区分	資料ページ
①	北上川	北上川下流	北上川下流狭隘地区堤防整備事業	新規	1
②	北上川	北上川下流	北上川下流三輪田地区堤防整備事業	継続	2
③	北上川	旧北上川	旧北上川鹿又地区堤防整備事業	継続	3
④	鳴瀬川	鳴瀬川	鳴瀬川練牛地区堤防整備事業	継続	4
⑤	鳴瀬川	竹林川	竹林川落合舞野地区河川改修事業	継続	5
⑥	北上川	北上川下流	北上川下流自然再生事業	継続	6
⑦	北上川	江合川	江合川かわまちづくり事業	継続	7
⑧	北上川 鳴瀬川	管内河川	河川維持修繕事業	－	8
⑨	北上川 鳴瀬川	管内河川	河川工作物関連応急対策事業	－	9

（R8主要事業の概要）

【新規事業】

北上川下流　狭隘（きょうあい）地区堤防整備事業
（登米（とめ）市）



近年洪水の浸水実績

近　年 出水名	床上浸水 （戸）	床下浸水 （戸）	浸水面積 （ha）	集落孤立 化有無	公共交通 機関
H14.7	8	0	20	有	県道・市道冠水
H19.9	2	2	7	有	県道冠水



計画概要

①　事　業　年　度　　：令和８年度～
※令和６年度から測量設計及び用地調査を実施

②　計画諸元・整備内容　：堤防整備（輪中堤・嵩上げ）、家屋移転等

事業概要

狭隘区間は近年洪水において、北上川からの氾濫により床上浸水など甚大な被害が発生しています。

このため、堤防整備（輪中堤・嵩上げ）、家屋移転等を行い、早期に家屋浸水被害の解消を図ります。

令和８年度は、用地調査を継続し、用地買収に着手します。

（R8主要事業の概要）

【継続事業】

北上川下流　三輪田（みのわだ）地区堤防整備事業
（石巻市（いしのまきし））





堤防整備（イメージ）



計画概要

①　事　業　年　度　　：令和３年度～

②　計画諸元・整備内容　：堤防整備

（全体数量L=約5.6km
令和7年度まで　HWL堤L=約5.6km、完成堤L=約1.3km）

事業概要

北上川下流部の洪水処理計画は、登米市津山町柳津地内に位置する分流施設の操作により旧北上川への洪水量全量を北上川に流す計画です。

一方、分流施設下流部に位置する三輪田地区の堤防は未だ高さが不足しており、洪水を受け入れる堤防断面を満足していないため、堤防の整備を行い、早期に安全性を向上させます。

また、北上川への洪水の分流を実現することにより、旧北上川河口部に位置する石巻市街地の氾濫被害軽減を図ります。

令和８年度は、堤防整備を行い、事業を推進します。

（R8主要事業の概要）

【継続事業】

旧北上川　鹿又（かのまた）地区堤防整備事業
（石巻市（いしのまきし））



堤防整備（イメージ）

計画概要

①　事　業　年　度　　：令和３年度～

②　計画諸元・整備内容　：堤防整備

（全体数量L=約3.2km、令和7年度までL=約2.3km）

事業概要

旧北上川右岸鹿又地区の堤防は幅や高さが不足しており、一連区間の上下流部には人家等の資産が集中しています。

堤防決壊等により、ひとたび氾濫が生じた場合には、石巻市街地まで浸水が拡大するおそれがあることから、堤防の整備を行い、早期に安全性を向上させます。

令和８年度は、堤防整備を行い、事業を推進します。

（R8主要事業の概要）

【継続事業】

鳴瀬川　練牛（ねりうし）地区堤防整備事業
（遠田郡（とおだぐん）美里町（みさとまち））



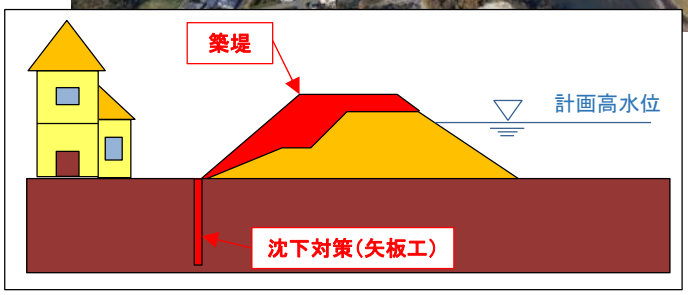

堤防整備（イメージ）



計画概要

①　事　業　年　度　　：令和３年度～

②　計画諸元・整備内容　：堤防整備

（全体数量L=約3.4km、令和7年度までL=約2.5km）

事業概要

鳴瀬川左岸練牛地区の堤防は幅や高さが不足しており、一連区間には人家等の資産が集中し、堤防決壊等により、ひとたび氾濫が生じた場合には、美里町の資産集中地区が浸水するおそれがあります。

このため、堤防の整備を行い、早期に安全性を向上させます。

令和８年度は、堤防整備を行い、事業を推進します。

（R8主要事業の概要）

【継続事業】

竹林川（おちあいまいの）落合舞野地区河川改修事業
（富谷市（とみやし）・黒川郡（くろかわぐん）大和町（たいわちょう））

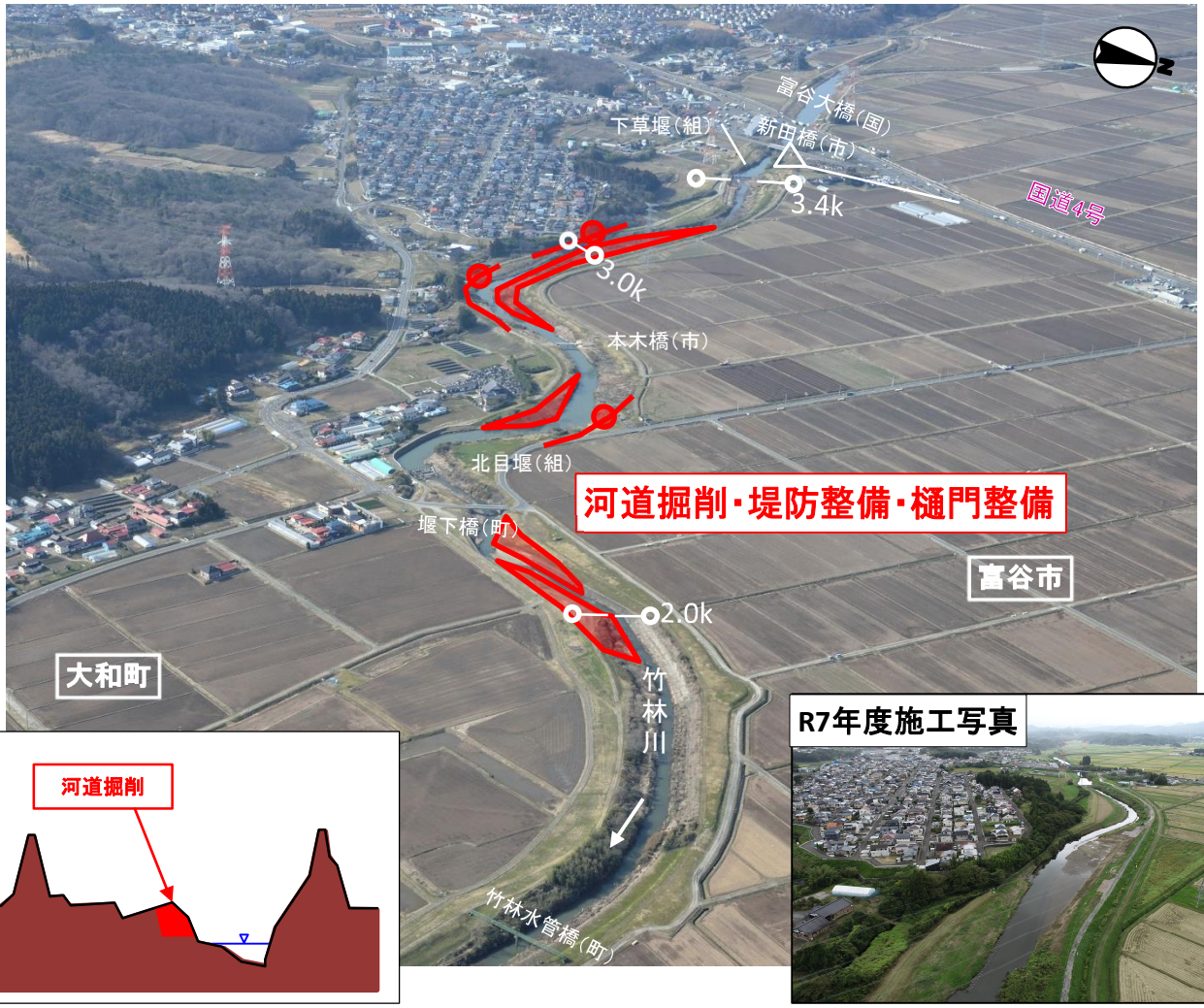

河道掘削（イメージ）

計画概要

① 事　業　年　度　　：令和５年度～

② 計画諸元・整備内容　：河道掘削、堤防整備、樋門整備

河道掘削　全体数量V=約56千m3、令和7年度までV=約28千m3
堤防整備　全体数量L=約0.6km、　令和7年度までL=0km
※全体数量は令和元年東日本台風規模の洪水を堤防から溢れさせないために必要な数量としています。

事業概要

竹林川落合舞野地区の河道断面は流下能力が不足しており、一連区間には重要施設や人家等の資産が集中し、越水等により、ひとたび氾濫が生じた場合には、富谷市や大和町の資産集中地区が浸水するおそれがあります。

このため、河道掘削を行い、早期に安全性を向上させます。

令和８年度は、河道掘削・樋門整備を行い、事業を推進します。

（R8主要事業の概要）

【継続事業】

北上川下流　自然再生事業
（石巻市）



事業位置図

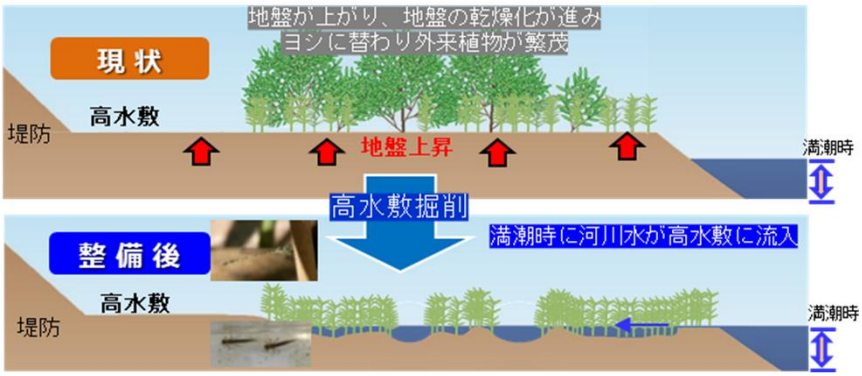

高水敷掘削によるヨシ原の再生･創出のイメージ



北上川汽水域



北上川のヨシ原

計画概要

①　整　備　年　度　　：令和７年度～令和２１年度
※整備完了後５年間のモニタリングを行う

②　計画諸元・整備内容　：高水敷掘削

事業概要

北上川下流の象徴であるヨシ原は、東日本大震災の影響で約６１ｈａが消失し、その後の回復は消失面積の約３割に留まっています。

ヨシ原を基盤とする北上川水系の汽水域ならびに北上川下流が本来もっている生態系機能及び歴史・文化豊かな河川環境を保全・再生・創出し、川での生業や川と地域社会とのつながりを再構築するため、自然再生の取り組みを進めていきます。

令和８年度は、高水敷掘削を行い、事業の推進を図ります。

（R8主要事業の概要）

【継続事業】

江合川　かわまちづくり事業
（大崎市）



※今後、工事実施のための詳細な設計等を実施することにより、実施内容を変更する場合があります。

計画概要

①　整　備　年　度　　：令和７年度～令和１１年度
　　※整備完了後５年間のモニタリングを行う

②　計画諸元・整備内容　：高水敷整正、護岸、管理用通路

事業概要

大崎市では、「大崎市都市計画マスタープラン」において、江合川を自然、地形、施設等と一体となった潤い豊かな水辺の景観や水と人とのふれあいの場となる親水空間「水辺軸」として位置づけており、各地域に多く存在する“大崎の宝”を繋ぎ、魅力ある賑わいの創出を目指しています。

快適な河川空間と豊かな自然、周辺施設等の新たな価値の創出を目指し、古川桜ノ目地区において、多様な活動が展開される交流拠点の整備を行います。

令和８年度は、高水敷整正を行い、事業の推進を図ります。

（R8主要事業の概要）

【維持管理】

河川維持修繕事業

（北上川・旧北上川・江合川・鳴瀬川・吉田川など
総延長213．7km）

計画概要

①　事　業　年　度　：ー
②　整　備　内　容　：堤防除草、樹木等伐採、堰・水門等の操作点検、
　　老朽化施設の修繕　等









事業概要

管内の河川管理区間延長213.7kmについて、洪水等による災害発生の防止、適正な河川の利用及び流水の正常な機能の維持を図るため、堤防等の維持管理及び修繕を実施します。

（R8主要事業の概要）

【維持管理】

河川工作物関連応急対策事業

（師山（もろやま）排水機場　原動機更新）

（大崎市（おおさきし））



計画概要

①　事　業　年　度　：令和８年度～
②　整　備　内　容　：原動機、減速機、付属設備、制御設備

事業概要

師山排水機場は、1985年の完成から排水機能維持のための適切な保守管理を実施中であり、分解整備や部品交換を経て41年目となります。

今後の運用に向けて、整備性と信頼性の確保を目的に、原動機をはじめとした設備を構成する機器の更新を行います。

令和８年度は、機器更新を行います。