国土交通省東北地方整備局
Tohoku Regional Development Bureau
Ministry of Land, Infrastructure, Transport and Tourism

記 者 発 表

令和８年４月８日
福島河川国道事務所
三 春 ダ ム 管 理 所
摺 上 川 ダ ム 管 理 所

水辺空間を安全にご利用いただくために

～ゴールデンウィーク前に水辺施設の安全利用点検を実施します～

国土交通省では、河川やダム等の水辺は、レクリエーションの活動の場として多くの人々に利用されていることを踏まえ、安全で楽しく利用していただくために、ゴールデンウィーク前に、河川・ダム・砂防施設の安全利用点検を実施します。

１．点検実施日
令和８年４月９日（木）～４月１５日（水）

２．主な点検箇所
・国管理区間（阿武隈川、荒川等）の親水施設（水辺の楽校等）及び砂防施設
・三春ダム及び摺上川ダムの施設及び関連の親水施設

３．点検者
河川管理者を中心に関係機関と合同で実施する予定です。
※詳細は別添のとおり

４．点検の結果
点検の結果、安全管理上問題があると判断される箇所については、立ち入り規制等を含む措置を実施し、利用者への安全確保に努めます。
また、詳細な点検を実施した後、速やかに必要な対策をとります。
なお、点検結果については点検終了後に公表（記者発表）する予定です。

５．その他
当日の天候や河川の状況で、行程等が変更となる場合があります。
取材は以下の場所で受付します（集合場所位置図は別添のとおり）。
・４月１０日（金） 9 時 30 分～ ①日出山水辺の小楽校
・４月１３日（月）15 時 00 分～ ⑨渡利水辺の楽校
・４月１４日（火）15 時 15 分～ ⑰東鴉川第 1, 2 砂防堰堤、荒川流路工（管理用通路）

＜発表記者会：福島県政記者クラブ、福島市政記者クラブ、郡山市役所記者クラブ、須賀川市記者クラブ＞

【お問合せ先】
国土交通省 東北地方整備局
福島河川国道事務所 TEL ０２４（５３９）６１２９
【河川】 河川管理課長 遠藤 盛茂 （内線３３１）
【砂防】 建設専門官 照井 司 （内線４０８）
三 春 ダ ム 管 理 所 TEL ０２４７（６２）３１４５（代）
管理係長 江畑 和幸 （内線３３２）
摺 上 川 ダ ム 管 理 所 TEL ０２４（５９６）１２７５（代）
電気通信係長 斎藤 浩平 （内線３３３）

ゴールデンウィーク前の安全利用点検対象箇所一覧

実施機関		点検実施予定日	点検時間（予定）	河川名 渓流名 貯水池名	施設名	河川管理者以外の点検参加団体（予定）
機関名	管内区分					
福島河川国道事務所	【河川】 郡山出張所管内	4月10日	9:30 ～ 10:30	阿武隈川	① 日出山水辺の小楽校	郡山市河川課、郡山市立永盛小学校 河川協力団体　日出山アメンボウクラブ
			11:00 ～ 11:15	釈迦堂川	② 釈迦堂川新橋　水辺の楽校	須賀川市都市整備課
			11:35 ～ 11:50	阿武隈川	③ 乙字水辺の小楽校	玉川村地域整備課
	【河川】 伏黒出張所管内	4月13日	9:30 ～ 10:00	阿武隈川	④ 島山カヌーコース	二本松市東和支所産業建設課
			10:15 ～ 10:30	阿武隈川	⑤ 東和漕艇場	同上
			10:30 ～ 10:45	阿武隈川	⑥ 東和町水辺の小楽校	同上
			11:45 ～ 12:00	広 瀬 川	⑦ 川原ステージ	
			13:15 ～ 14:20	阿武隈川	⑧ 桑折ピーチリバーク157	桑折町建設水道課
			15:00 ～ 15:40	阿武隈川	⑨ 渡利水辺の楽校	福島市渡利支所、河川愛護団体：水辺の会わたり
		4月9日	9:50 ～ 10:20	荒　川	⑩ 地蔵原堰堤(左岸)	
			10:30 ～ 11:30	荒　川	⑪ 地蔵原堰堤(右岸)	
			11:40 ～ 12:00	荒　川	⑫ 水林自然林自由広場	福島市農林整備課
			13:20 ～ 14:00	荒　川	⑬ 荒川桜づつみ公園前高水敷	福島市公園緑地課
	【砂防】 吾妻山山系砂防出張所	4月14日	10:00 ～ 12:00	松　川	⑭ 松川流路工	福島市公園緑地課・河川課・清水支所、湧水ふれあい会北沢又、福島県砂防ボランティア
			13:30 ～ 14:00	須川（メアライ沢）	⑮ 高湯第一砂防堰堤	福島市河川課、高湯温泉観光協会、福島県砂防ボランティア
			14:30 ～ 15:00	荒　川	⑯ 荒川遊砂地	福島市河川課、土湯温泉町支所、土湯温泉観光協会、福島県砂防ボランティア
			15:15 ～ 16:00	東鴉川、荒川	⑰ 東鴉川第1，2砂防堰堤 荒川流路工（管理用通路）	福島市河川課、土湯温泉町支所、土湯温泉観光協会、福島県砂防ボランティア
摺上川ダム管理所		4月13日	13:30 ～ 15:30	茂庭っ湖	⑱ ダム管理所周辺	福島市河川課 福島市茂庭出張所 いいざかサポーターズクラブ
					⑲ 広瀬公園	福島市河川課 福島市茂庭出張所 いいざかサポーターズクラブ
					⑳ 梨平公園	福島市河川課 福島市茂庭出張所 いいざかサポーターズクラブ

注） 当日の点検時間は予定であり、点検状況によって時間が前後する場合もあります。

ゴールデンウィーク前の安全利用点検対象箇所一覧

実施機関		点検実施予定日	点検時間（予定）	河川名 渓流名 貯水池名	施設名	河川管理者以外の点検参加団体（予定）
機関名	管内区分					
三春ダム管理所		4月15日	10:00 ～ 12:00	さくら湖	㉑ ダムサイト展望広場	
					㉒ ダム堤体周辺地域	
			10:00 ～ 12:00		㉓ 蛇石ビオトープ	
					㉔ 観覧席（左右岸）	
					㉕ 春田大橋周辺	
			10:00 ～ 12:00		㉖ 中郷コミュニティスクール	三春町
					㉗ 貝山多目的運動広場	三春町
					㉘ 滝の平野外劇場	三春町
					㉙ 柴原多目的運動広場	三春町
			10:00 ～ 12:00		㉚ 向山森林公園	三春町
					㉛ さくらの公園	三春町
					㉜ 狐田親水公園	三春町
					㉝ 石畑水生生物観察園	三春町

注） 点検日時は予定であり、点検状況によって日時が前後する場合もあります。

安全利用点検実施箇所位置図

(郡山出張所管内)



出典：地理院地図に点検箇所を追記して掲載

安全利用点検実施箇所位置図

(伏黒出張所管内)

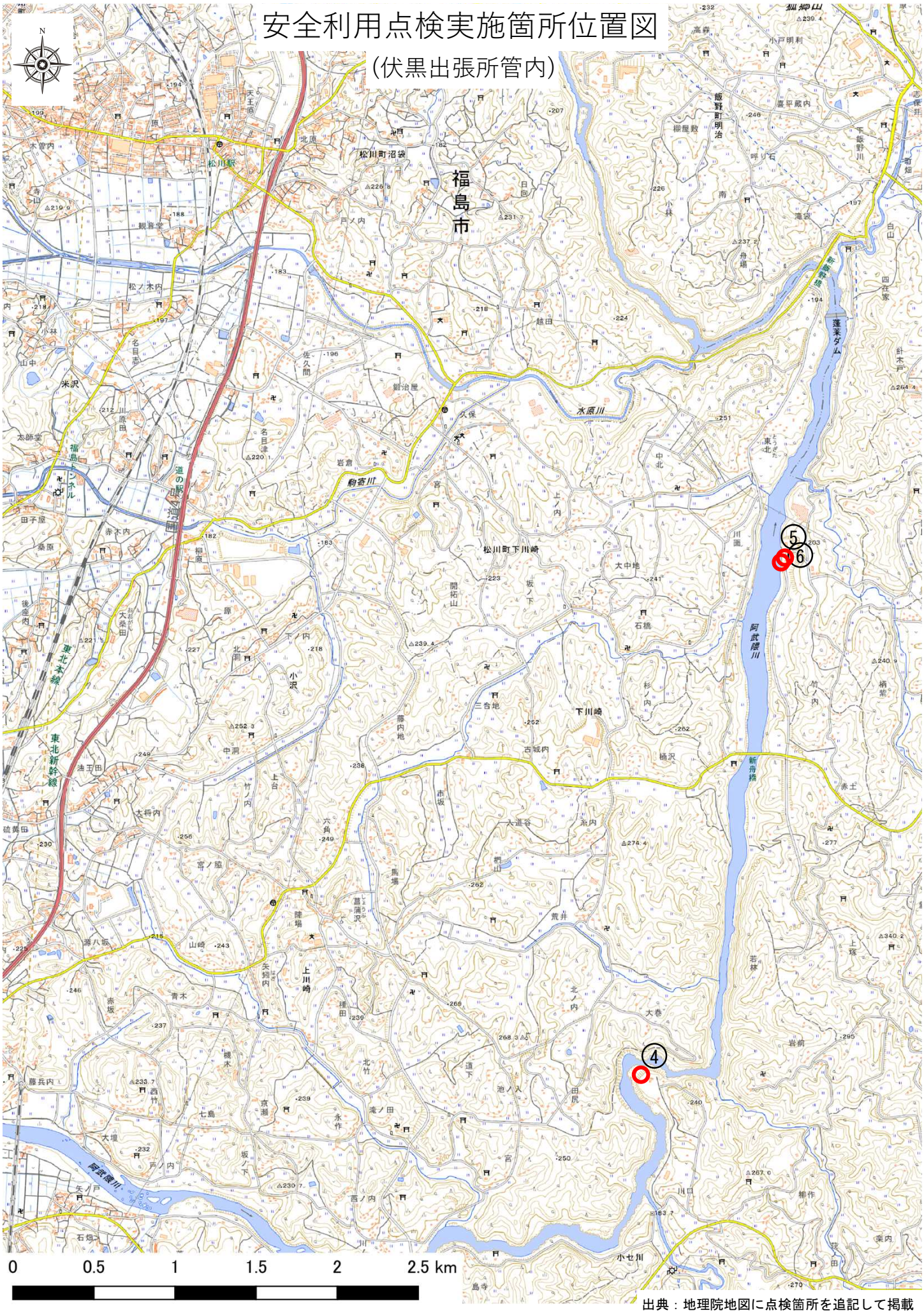

出典：地理院地図に点検箇所を追記して掲載

安全利用点検実施箇所位置図

（伏黒出張所管内、摺上川ダム管理所）

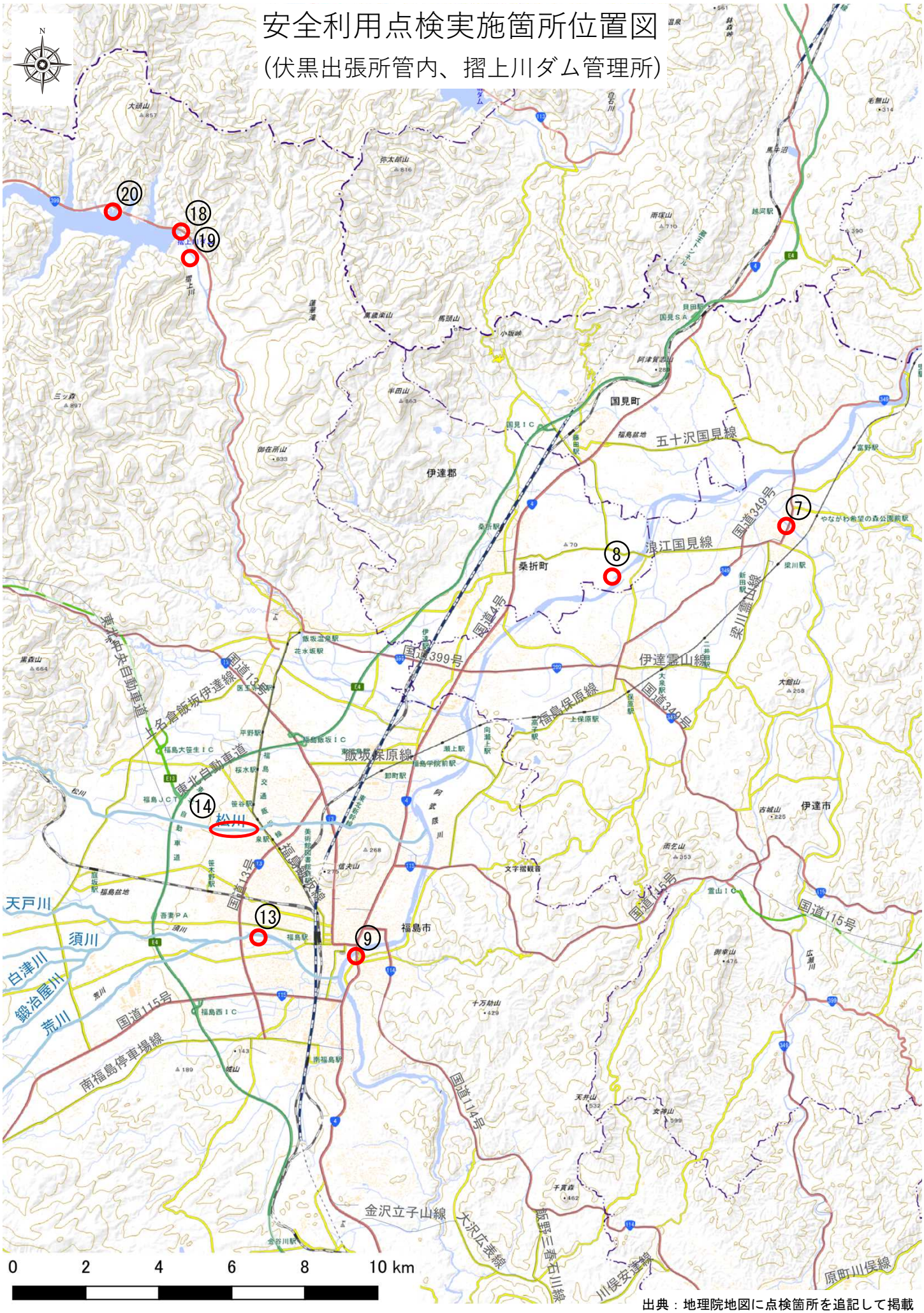

出典：地理院地図に点検箇所を追記して掲載

安全利用点検実施箇所位置図

(伏黒出張所管内、吾妻山山系砂防出張所管内)

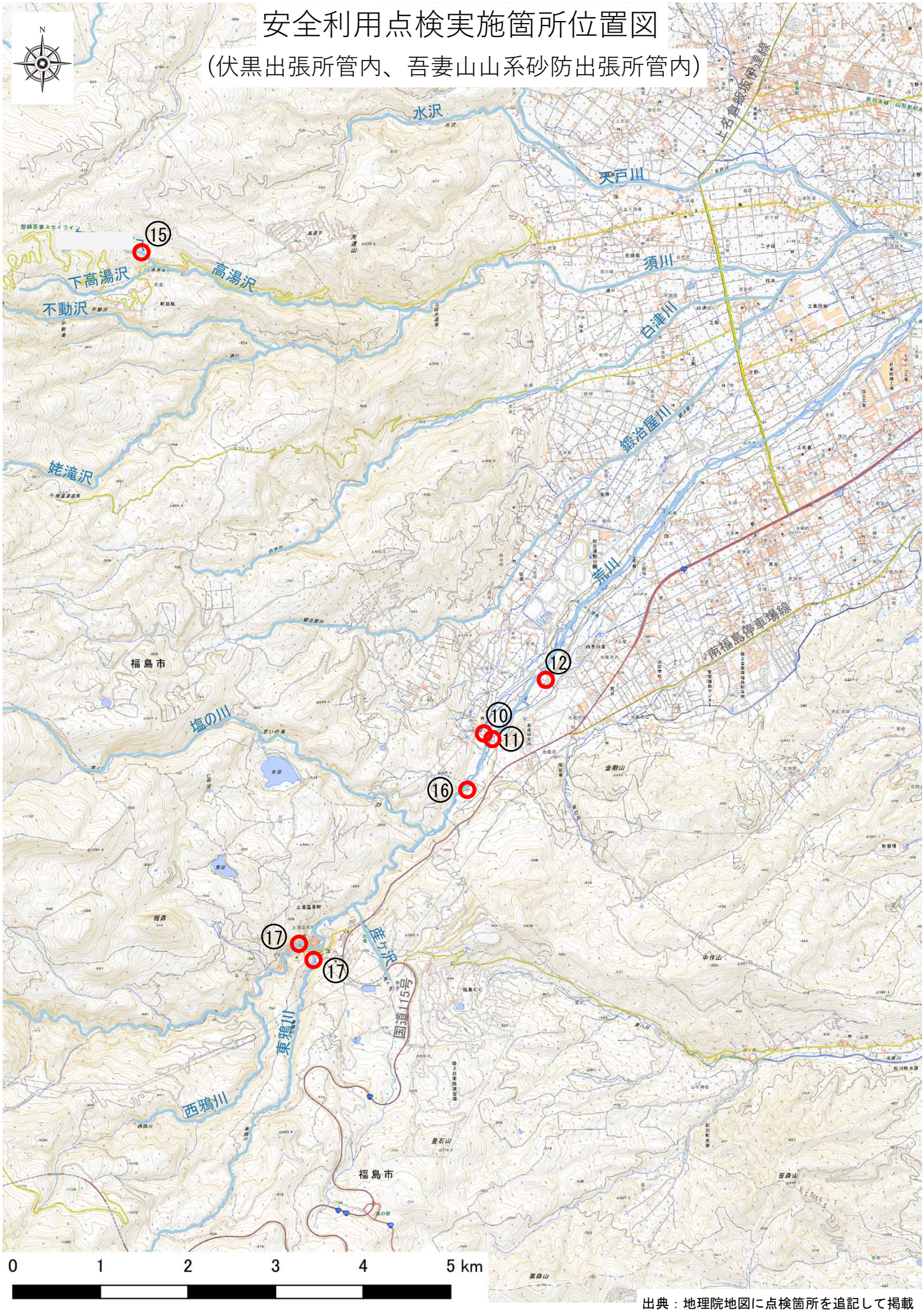

出典：地理院地図に点検箇所を追記して掲載

安全利用点検実施箇所位置図

(三春ダム管理所)

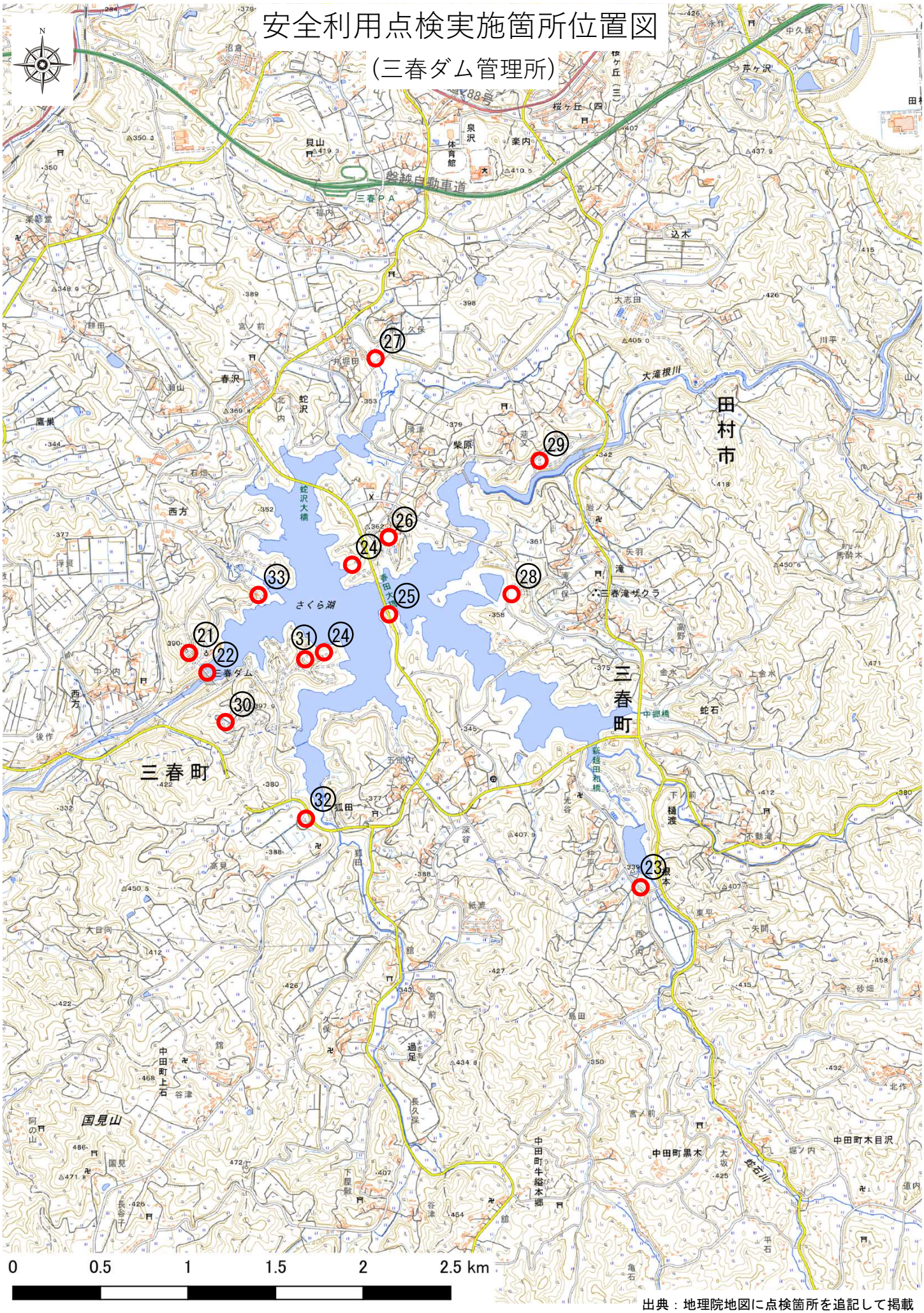

出典：地理院地図に点検箇所を追記して掲載


① 日出山水辺の小楽校集合場所位置図
集合日時：４月１０日（金）　９時３０分
所在　：郡山市安積町日出山字落合 地内
N
金山橋
安積町日出山四丁目
安積町日出山三丁目
市立永盛小学校
安積町日出山
集合場所
阿武隈川→
0
100
200
300
400 m
出典：地理院地図に集合場所を追記して掲載

⑨渡利水辺の楽校集合場所位置図

集合日時：４月１３日（月）１５時００分
所在　：福島市渡利字城向 地内



出典：地理院地図に集合場所を追記して掲載

⑰ 東鴉川第1,2砂防堰堤、荒川流路工(管理用通路)集合場所位置図

集合日時：４月１４日（火）　１５時１５分

所在　：福島市土湯温泉町上ノ町　地内



出典：地理院地図に集合場所を追記して掲載