記者発表資料

山形県内東北地方整備局関係
令和８年度 予算概要

令和８年４月８日

国土交通省 東北地方整備局
山形県内の５事務所

記者発表先：山形県政記者クラブ、米沢記者クラブ、新庄新聞放送記者会
酒田記者クラブ、鶴岡記者会、山形建設業界専門紙

－ 問い合わせ先 －

国土交通省 東北地方整備局

山形河川国道事務所	ＴＥＬ（０２３）６８８－８４２１（代）
河川関係 ： 副所長（河川担当）	小田桐（おだぎり） 聡（さとる）（内線２０４）
道路関係 ： 副所長（道路担当）	菅原（すがわら） 慎一（しんいち）（内線２０５）
酒田河川国道事務所	ＴＥＬ（０２３４）２７－３３３１（代）
河川関係 ： 副所長（河川担当）	佐藤（さとう） 禎夫（さちお）（内線２０４）
道路関係 ： 副所長（道路担当）	工藤（くどう） 金充（かねみつ）（内線２０５）
新庄河川事務所	ＴＥＬ（０２３３）２２－０２５１（代）
河川関係 ： 副所長（河川担当）	花田（はなだ） 一二（かつじ）（内線２０４）
砂防関係 ： 副所長（砂防担当）	飯野（いいの） 俊一（しゅんいち）（内線２０５）
最上川ダム統合管理事務所	ＴＥＬ（０２３７）７５－２３１１（代）
副所長（技術）	大池（おおいけ） 賢一（けんいち）（内線２０４）
酒田港湾事務所	ＴＥＬ（０２３４）３３－６３１１（代）
副所長（技術）	加賀谷（かがや） 宏基（ひろき）（内線３６）
工務課長	片倉（かたくら） 信一（しんいち）（内線３９）

目　　次

１．山形県内令和８年度当初予算の概要　・・・・・　　1

２．山形県内事業費総括表　・・・・・・・・・・・・・　1

資料編

１．山形河川国道事務所関係　・・・・・・・・・・・・・ 3

２．酒田河川国道事務所関係　・・・・・・・・・・・・・12

３．新庄河川事務所関係　・・・・・・・・・・・・・・・20

４．最上川ダム統合管理事務所関係　・・・・・・・・・・28

５．酒田港湾事務所関係　・・・・・・・・・・・・・・・32

※なお、各事業に対する質問は、担当事務所の問い合わせ先へお願いします。

位置図等の出典：地理院地図に事業情報等を追記して掲載

１．山形県内令和８年度当初予算の概要

「国民の安全・安心の確保」、「持続的な経済成長の実現」、「個性をいかした地域づくりと持続可能で活力ある国づくり」を３本柱として、令和７年度補正予算と合わせて、切れ目なく取組を進めるために必要な予算が計上されました。

２．山形県内事業費総括表

①山形県内 事業区分ごとの事業費　（百万円）

事業区分	令和８年度 当初予算 （Ａ）	令和７年度 当初予算 （Ｂ）	増減 （Ａ－Ｂ）	倍率 （Ａ／Ｂ）
河川事業	3,547	2,581	966	1.37
道路事業	33,614	31,586	2,028	1.06
砂防事業	4,282	4,276	6	1.00
港湾事業	2,662	2,670	▲8	1.00
合計	44,105	41,113	2,992	1.07

②山形県内 事務所ごとの事業費　（百万円）

事務所名	令和８年度 当初予算 （Ａ）	令和７年度 当初予算 （Ｂ）	増減 （Ａ－Ｂ）	倍率 （Ａ／Ｂ）
山形河川国道事務所	20,048	19,819	229	1.01
酒田河川国道事務所	15,962	13,744	2,218	1.16
新庄河川事務所	5,369	4,790	579	1.12
最上川ダム統合管理事務所	64	90	▲26	0.71
酒田港湾事務所	2,662	2,670	▲8	0.99
合計	44,105	41,113	2,992	1.07

※本総括表は、県内５事務所（山形河川国道、酒田河川国道、新庄河川、最上川ダム統合管理、酒田港湾）の各事業費の合計を計上したものです。
※工事諸費、維持修繕事業費、災害復旧費等を除く金額を記載しております。

資 料 編

令和8年度

山形河川国道事務所予算概要

令和8年4月8日

国土交通省 東北地方整備局
山 形 河 川 国 道 事 務 所

問い合わせ先

国土交通省東北地方整備局 山形河川国道事務所

河川関係：副所長（河川担当） 小田桐（おだぎり） 聡（さとる） （内線２０４）

道路関係：副所長（道路担当） 菅原（すがわら） 慎一（しんいち） （内線２０５）

〒990－9580　山形市成沢西四丁目3番55号

TEL（023）688－8421（代）

１．令和８年度の予算概要

（百万円）

区分	令和8年度 当初予算 （Ａ）	令和7年度 当初予算 （Ｂ）	増減 （Ａ－Ｂ）	倍率 （Ａ／Ｂ）
河川事業	１，２９４	８８２	４１２	１．４７
道路事業	１８，７５４	１８，９３７	▲１８３	０．９９
合計	２０，０４８	１９，８１９	２２９	１．０１

※工事諸費等を除く金額を記載しております。
※維持修繕事業費、災害復旧費等を除く金額を記載しております。

２．令和８年度の全体概要

○ 山形河川国道事務所では、一級河川最上川及び一般国道１３号・４７号・４８号・１１２号・１１３号の５路線と東北中央自動車道の整備や管理を通じて、県民生活の安全・安心の確保、県内の産業振興に欠かせない交通基盤の構築に取り組みます。

○ 令和８年度の総工事関係費（工事諸費等は除く）は、約２００億円で、うち河川事業は約１３億円、道路事業は約１８７億円です。

○ 河川事業では、安全で安心できる地域づくりのため、次の事業等を推進します。

・最上川上流 須川地区河道掘削事業（山形市）【継続】
・最上川河川大規模災害関連事業（村山市～西村山郡大江町）【継続】

他１カ所

※「最上川中流・上流緊急治水対策プロジェクト(R3.1 策定)」に関連する各予定事業（令和８年度実施分)は、令和７年度補正予算等で実施中。

○ 道路事業では、安全で円滑な交通を確保するため、次の事業等を推進します。

・国道 13 号　新庄金山道路（新庄市～最上郡金山町）【継続】
・国道 112 号 山形中山道路（山形市～東村山郡中山町）【継続】
・国道 113 号 小国道路（西置賜郡小国町）【継続】
・国道 112 号 山形１１２号交通安全対策（元木一丁目交差点改良）（山形市）【継続】
・国道 13 号　山形１３号電線共同溝（飯田地区電線共同溝）（山形市）【継続】

他１３カ所

３．主要事業箇所別調書

山形河川国道事務所における事業一覧

※工事諸費等を除く金額を記載。

事業区分	事業名	市町村名	R8 工事関係費（百万円）	R8 進捗状況	完成・開通目標年度	R8 事業内容	資料
河川	最上川上流 須川地区河道掘削事業	山形市	841	継続	―	河道掘削	P8
	最上川水系 寒河江地区かわまちづくり	寒河江市	20	継続	R11 年度	活用状況モニタリング調査	
	最上川 河川大規模災害関連事業	村山市 ～ 西村山郡大江町	433	継続	R11 年度	用地買収・補償	P8
道路	国道１３号 新庄金山道路	新庄市 ～ 最上郡金山町	4,700	継続	―	調査設計、支障物移転、改良・橋梁工事	P9
	国道１３号 金山道路	最上郡金山町	3,190	継続	―	調査設計、支障物移転、改良・橋梁・トンネル工事	
	国道１３号 真室川雄勝道路	山形県 最上郡真室川町 ～ 秋田県湯沢市	2,340	継続	―	調査設計、支障物移転、改良・橋梁・トンネル工事	
	国道４７号 高屋防災	最上郡戸沢村	870	継続	―	調査設計、用地買収、支障物移転、改良工事	
	国道４７号 高屋道路	最上郡戸沢村	2,520	継続	―	調査設計、支障物移転、改良・トンネル工事	
	国道１１２号 山形中山道路	山形市～東村山郡中山町	1,255	継続	―	調査設計、用地買収、支障物移転、改良工事	P9
	国道１１２号 山形南道路	山形市	240	継続	―	調査設計	
	国道１１３号 小国道路	新潟県 岩船郡関川村 ～ 西置賜郡小国町	2,000	継続	―	調査設計、用地買収、支障物移転、改良・橋梁工事	P10
	国道１３号 津久茂橋架替	東置賜郡高畠町	396	継続	―	調査設計、用地買収、支障物移転、改良・橋梁工事	

事業区分	事業名	市町村名	R8 工事関係費（百万円）	R8 進捗状況	完成・開通目標年度	R8 事業内容	資料
道路	国道１３号 山形１３号交通安全対策 （舟形歩道整備）	最上郡舟形町	139	継続	―	工事、調査設計、用地買収	
	国道４８号 山形４８号交通安全対策 （向原歩道整備）	東根市	20	継続	―	調査設計	
	国道４８号 山形４８号交通安全対策 （山口歩道整備）	天童市	160	継続	―	工事、調査設計、用地買収、公共補償	
	国道１１２号 山形１１２号交通安全対策 （桜田東歩道整備）	山形市	41	継続	―	工事、調査設計、公共補償	
	国道１１２号 山形１１２号交通安全対策 （元木一丁目交差点改良）	山形市	121	継続	―	工事、調査設計	P10
	国道１１２号 山形１１２号交通安全対策 （下条歩道整備）	山形市	166	継続	―	工事、調査設計、公共補償	
	国道１１２号 山形１１２号交通安全対策 （下条交差点改良）	山形市	167	継続	―	工事、調査設計、公共補償	
	国道１１３号 山形１１３号交通安全対策 （小国歩道整備）	西置賜郡 小国町	377	継続	―	工事、調査設計、用地買収	
	国道１３号 山形１３号　電線共同溝 （飯田地区電線共同溝）	山形市	52	継続	―	調査設計	P11

4. 主要事業位置図

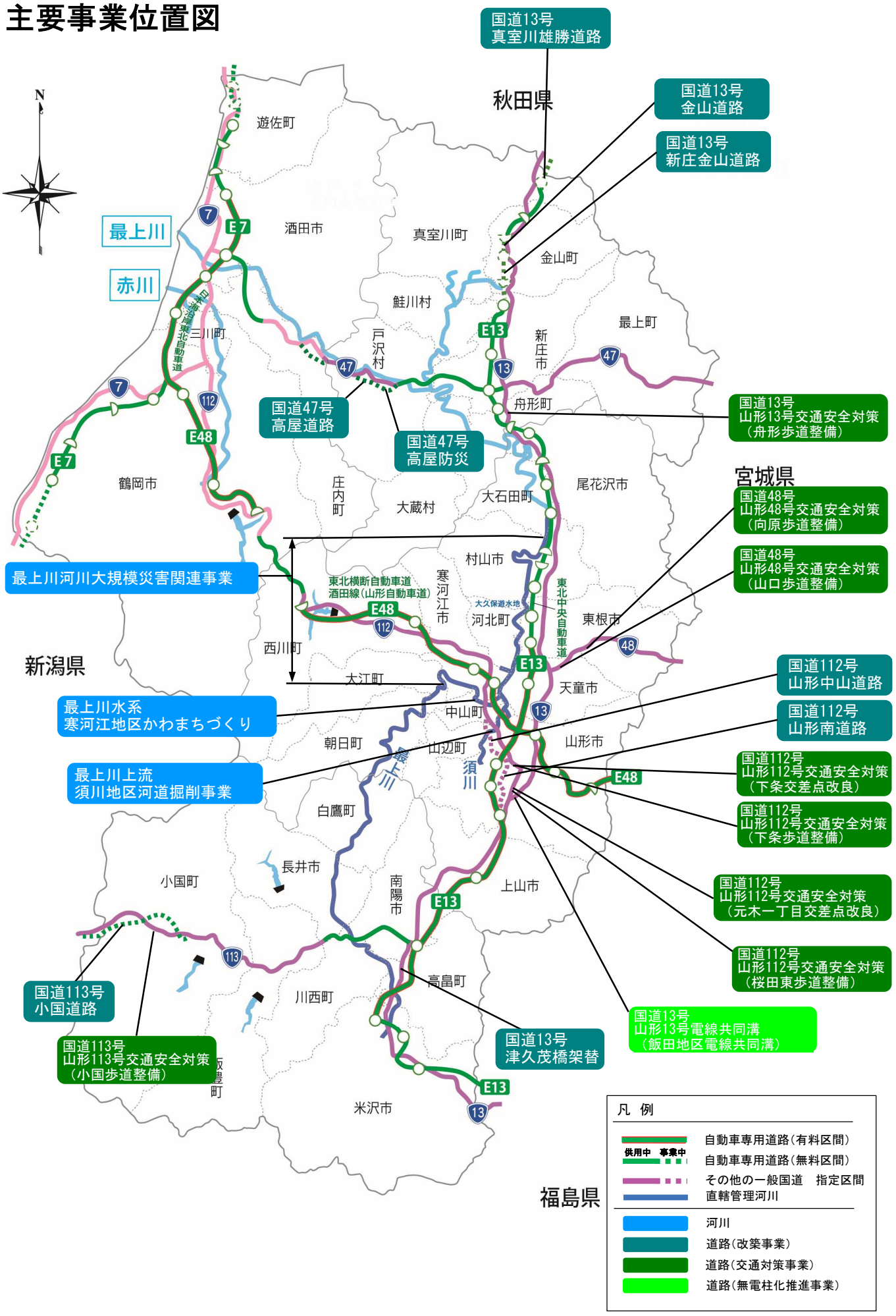
国道13号
真室川雄勝道路
国道13号
金山道路
国道13号
新庄金山道路
秋田県
最上川
赤川
遊佐町
酒田市
真室川町
金山町
鮭川村
最上町
三川町
戸沢村
新庄市
舟形町
国道47号
高屋道路
国道47号
高屋防災
国道13号
山形13号交通安全対策
（舟形歩道整備）
宮城県
鶴岡市
庄内町
大蔵村
大石田町
尾花沢市
国道48号
山形48号交通安全対策
（向原歩道整備）
国道48号
山形48号交通安全対策
（山口歩道整備）
最上川河川大規模災害関連事業
村山市
東北横断自動車道
酒田線（山形自動車道）
寒河江市
大久保遊水地
河北町
東北中央自動車道
東根市
西川町
新潟県
大江町
天童市
国道112号
山形中山道路
国道112号
山形南道路
最上川水系
寒河江地区かわまちづくり
中山町
朝日町
山辺町
山形市
最上川上流
須川地区河道掘削事業
須川
国道112号
山形112号交通安全対策
（下条交差点改良）
国道112号
山形112号交通安全対策
（下条歩道整備）
白鷹町
長井市
小国町
南陽市
上山市
国道112号
山形112号交通安全対策
（元木一丁目交差点改良）
国道112号
山形112号交通安全対策
（桜田東歩道整備）
国道113号
小国道路
国道113号
山形113号交通安全対策
（小国歩道整備）
川西町
高畠町
国道13号
山形13号電線共同溝
（飯田地区電線共同溝）
国道13号
津久茂橋架替
米沢市
福島県
凡 例
供用中 事業中
自動車専用道路（有料区間）
自動車専用道路（無料区間）
その他の一般国道 指定区間
直轄管理河川
河川
道路（改築事業）
道路（交通対策事業）
道路（無電柱化推進事業）

最上川上流　須川地区河道掘削事業

R8：841百万円※

完成予定：ー

継続	山形県山形市	河川	直轄

※上記の事業費は、当該河川全体の事業費（工事諸費を除く）を記載

流下能力が低く、背後に重要資産が集中している区間等において、河道掘削を実施し、浸水被害の防止を図ります。
令和8年度は、河道掘削を実施します。



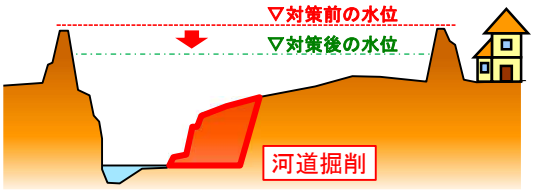

河道掘削（イメージ）

河道掘削を実施し、洪水時の水位を低下させます。
掘削土については、河川堤防のほか、氾濫被害の軽減に資する盛土などに有効活用を図ります。

※図の事業範囲の旗揚げ及び赤着色は、当該事業全体の事業範囲を示しており、令和8年度の事業範囲のみを示すものではありません。

最上川 河川大規模災害関連事業

R8：433百万円※

完成予定：R11

継続	山形県村山市、東根市、河北町、天童市、寒河江市、大江町	河川	直轄

令和2年7月豪雨に伴う洪水により、最上川では、氾濫が発生し、流域全体で甚大な浸水被害となったことから、抜本的な治水対策を推進します。





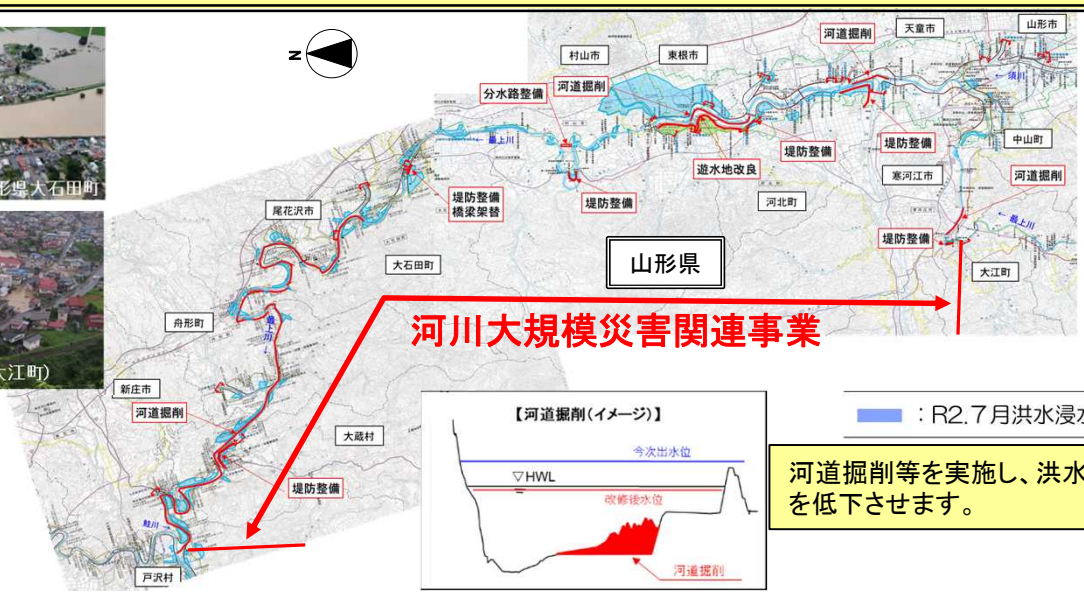

：R2.7月洪水浸水範囲

河道掘削等を実施し、洪水時の水位を低下させます。

※図の事業範囲の旗揚げ及び赤着色は、当該事業全体の事業範囲を示しており、令和8年度の事業範囲のみを示すものではありません。

国道13号　新庄金山道路

R8：4,700百万円

開通予定：ー

継続	山形県新庄市～最上郡金山町	道路	直轄

国道13号　新庄金山道路は、東北中央自動車道の一部を構成し、冬期渋滞の解消と日常生活の円滑な移動を確保するとともに、高速ネットワークが形成されることで企業進出と雇用の喚起などを目的とする自動車専用道路です。

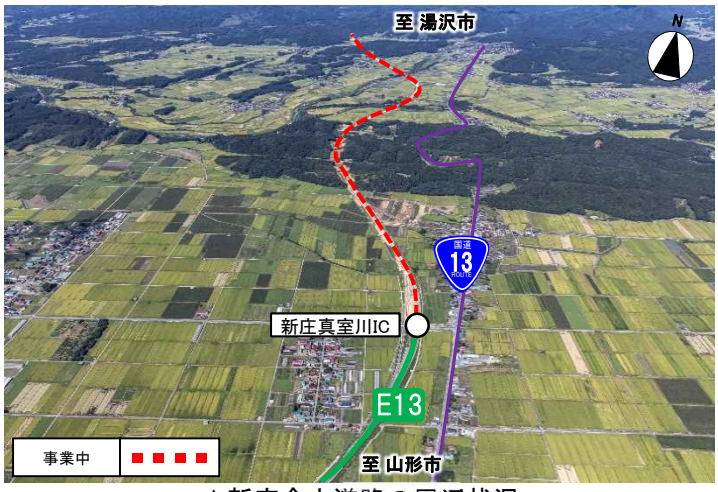

▲新庄金山道路の周辺状況



▲国道13号の冬期交通状況

新庄金山道路の整備により、災害時のリダンダンシー確保や速達性向上等が図られます。

国道112号　山形中山道路

R8：1,255百万円

開通予定：ー

継続	山形県山形市～東村山郡中山町	道路	直轄

国道112号　山形中山道路は、山形市内の交通混雑の緩和と地域間連携の支援を目的とするバイパス事業です。

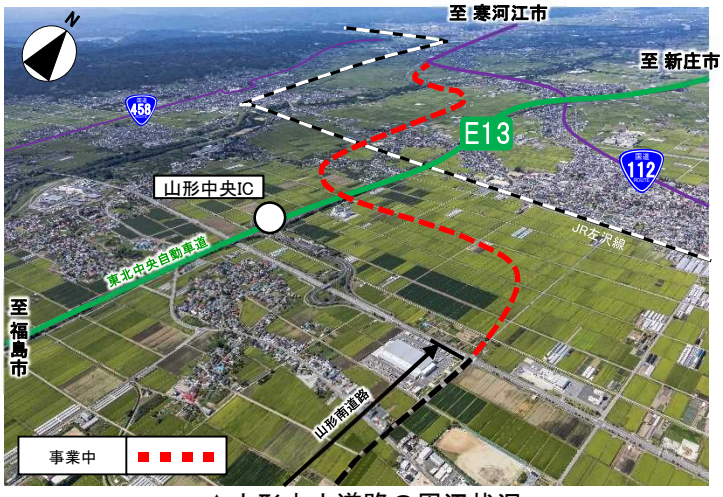

▲山形中山道路の周辺状況



▲国道112号の冬期交通状況

山形中山道路の整備により、山形都市圏の交通混雑を解消し、地域間を結ぶ道路ネットワークを確保します。

国道113号　小国（おぐに）道路

R8：2,000百万円	
開通予定：―	

継続	山形県西置賜郡（にしおきたま）小国町（おぐにまち）	道路	直轄

国道113号　小国道路は、新潟山形南部連絡道路の一部を構成し、小国地区内の冬期走行環境の改善などにより、新潟県と山形県の連携を強化し地域間交流の促進を目的とした高規格道路事業です。

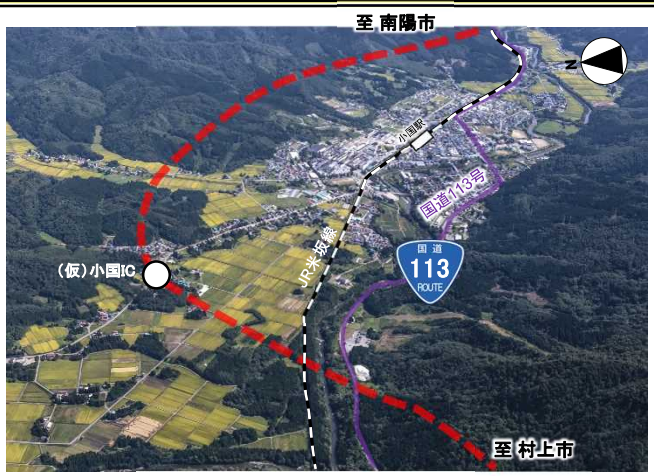

▲小国道路の周辺状況

事業中



▲国道113号の冬期交通状況

小国道路の整備により、災害時の リダンダンシー確保や速達性向上等が 図られます。

国道112号　山形112号交通安全対策（元木一丁目（もときいっちょうめ）交差点改良）

R8：121百万円	
開通予定：―	

継続	山形県山形市	道路	直轄

山形市街に位置する当交差点は、市道と組違い交差する2車線の交差点であり、国道から市道に右折する車両により、直進する車両が阻害され追突事故が発生しています。このため、右折レーンの新設を実施します。





▲右折車両により後続車が阻害される状況

右折レーンの新設により、交通事故の削減及び交通の円滑化を図ります。

国道13号　山形13号電線共同溝 （飯田（いいだ）地区電線共同溝）		R8：　52百万円 開通予定：ー	
継続	山形県山形市	道路	直轄

飯田（いいだ）地区電線共同溝は、無電柱化をすることで、災害時における緊急輸送道路の確保並びに安全で快適な歩行空間の確保を図るとともに、良好な都市景観の形成に向けたまちづくりを支援します。





▲ 国道１３号の電柱状況

電線共同溝の整備により、災害時における緊急輸送道路の確保等が図られます。

令和8年度

酒田河川国道事務所　予算概要

令和8年4月8日

国土交通省 東北地方整備局

酒 田 河 川 国 道 事 務 所

問い合わせ先

国土交通省東北地方整備局　酒田河川国道事務所

河川関係：副所長（河川担当）佐藤（さとう）　禎夫（さちお）（内線２０４）

道路関係：副所長（道路担当）工藤（くどう）　金充（かねみつ）（内線２０５）

〒998-0011　酒田市上安町一丁目2－1

TEL：０２３４－２７－３３３１（代表）

1. 令和8年度の予算概要

（単位：百万円）

区　分	令和8年度 当初予算 （A）	令和7年度 当初予算 （B）	対前年度 増減 （A－B）	伸び率 （A／B）
河川事業　（※1）	1,102	1,095	7	1.01
道路事業	14,860	12,649	2,211	1.17
合　計	15,962	13,744	2,218	1.16

※工事諸費等を除く金額を記載しております。
※維持修繕事業費、災害復旧費等を除く金額を記載しております。
※1:「最上川下流・中流　緊急治水対策プロジェクト」（令和8年度実施分）は、令和7年度補正予算約34億円で実施中）

2. 令和8年度の全体概要

○　酒田河川国道事務所では、河川は一級河川最上川下流及び赤川、道路は一般国道７号・４７号・１１２号の３路線と日本海沿岸東北自動車道、新庄酒田道路の整備や管理を通じて、県内の産業振興に欠かせない交通基盤の構築、県民生活の安全・安心の確保に取り組みます。
　また、日常的な維持・パトロールについても、適切な予算を確保し取り組んでいます。

○　令和８年度の総工事関係費（工事諸費等は除く）は約１６０億円で、うち河川事業は約１１億円、道路事業は約１４９億円です。

○　河川事業では、安全で安心できる地域づくりのため、次の事業等を推進します。

●赤川　赤川横山地区河道掘削事業（東田川郡三川町）　【新規】
●赤川　鶴岡市赤川かわまちづくり事業（大宝寺～黒川地区）（鶴岡市）　【継続】
●最上川下流　最上川さみだれ大堰ゲート更新（酒田市）　【継続】

○　道路事業では、安全で円滑な交通を確保するため、次の事業等を推進します。

●国道７号　朝日温海道路（鶴岡市）　【継続】
●国道７号　遊佐象潟道路（遊佐町）　【継続】
●国道４７号　戸沢立川道路（戸沢村～庄内町）　【継続】
●国道７号　山形７号交通安全対策（福岡交差点改良）（酒田市）　【継続】
●国道７号　山形７号交通安全対策（興屋地区事故対策）（酒田市）　【継続】
●国道７号　山形７号交通安全対策（白木地区事故対策）（遊佐町）　【継続】
●国道７号　山形７号交通安全対策（白木地区交差点改良）（遊佐町）　【継続】

3. 事業箇所別調書

酒田河川国道事務所における事業一覧

事業区分	事業名	市町村名	R8工事関係費（百万円）	R8事業内容	資料
河川	赤川　赤川横山地区河道掘削事業　他	東田川郡 三川町	289	河道掘削	P16
	最上川下流　整備計画検討等	酒田市～ 東田川郡庄内町	154	調査設計	
	赤川　鶴岡市赤川かわまちづくり事業（大宝寺～黒川地区）	鶴岡市	11	進入路拡幅	P16
	最上川下流 最上川さみだれ大堰ゲート更新	酒田市、 東田川郡庄内町	648	ゲート更新	P17
道路	国道7号　朝日温海道路	鶴岡市	5,000	調査設計、支障移転補償、改良工、橋梁上下部工、トンネル工	P18
	国道7号　遊佐象潟道路	飽海郡遊佐町	8,970	調査設計、支障移転補償、改良工、橋梁上下部工、舗装工、道路附属物工	P18
	国道47号　戸沢立川道路	最上郡戸沢村～ 東田川郡庄内町	440	調査設計、用地調査、用地買収、改良工	P19
	国道7号　山形7号交通安全対策（福岡交差点改良）	酒田市	30	改良工事、調査設計	
	国道7号　山形7号交通安全対策（興屋地区事故対策）	酒田市	350	改良工事、調査設計、公共補償	P19
	国道7号　山形7号交通安全対策（白木地区事故対策）	飽海郡遊佐町	30	改良工事	
	国道7号　山形7号交通安全対策（白木地区交差点改良）	飽海郡遊佐町	40	改良工事	

4. 主要事業位置図

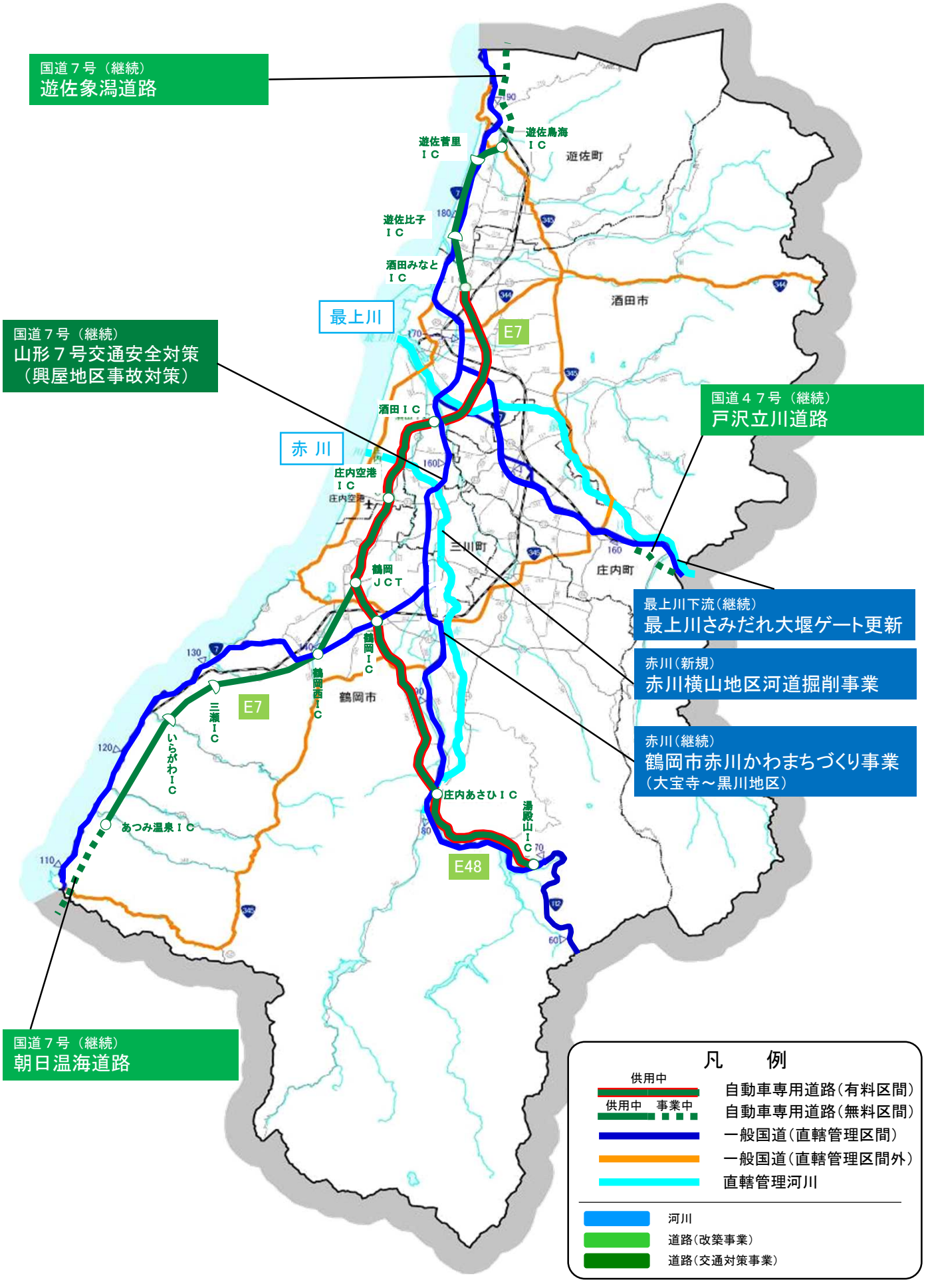
国道７号（継続）
遊佐象潟道路
国道７号（継続）
山形７号交通安全対策
（興屋地区事故対策）
国道７号（継続）
朝日温海道路
国道４７号（継続）
戸沢立川道路
最上川下流（継続）
最上川さみだれ大堰ゲート更新
赤川（新規）
赤川横山地区河道掘削事業
赤川（継続）
鶴岡市赤川かわまちづくり事業
（大宝寺～黒川地区）
最上川
赤 川
遊佐菅里ＩＣ
遊佐鳥海ＩＣ
遊佐町
遊佐比子ＩＣ
酒田みなとＩＣ
酒田市
酒田ＩＣ
庄内空港ＩＣ
庄内空港
三川町
庄内町
鶴岡ＪＣＴ
鶴岡ＩＣ
鶴岡西ＩＣ
鶴岡市
三瀬ＩＣ
いらがわＩＣ
あつみ温泉ＩＣ
庄内あさひＩＣ
湯殿山ＩＣ
E7
E48
凡　例
供用中
自動車専用道路（有料区間）
供用中　事業中
自動車専用道路（無料区間）
一般国道（直轄管理区間）
一般国道（直轄管理区間外）
直轄管理河川
河川
道路（改築事業）
道路（交通対策事業）

赤川　赤川横山地区河道掘削事業

R8：289百万円※
完成予定：R8年度

新規	山形県東田川郡三川町	河川	直轄

※上記の事業費は、当該河川全体の事業費（工事諸費を除く）を記載

流下能力が低く、背後に重要資産が集中している区間等において、河道掘削を実施し、浸水被害の防止を図ります。
令和8年度は、河道掘削を実施します。



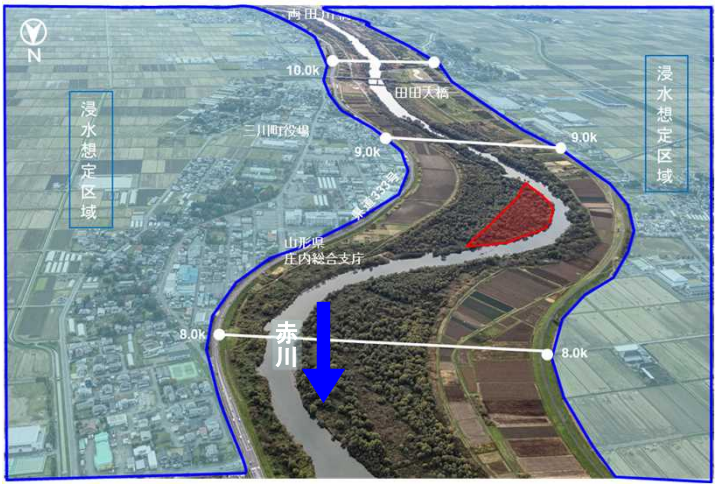

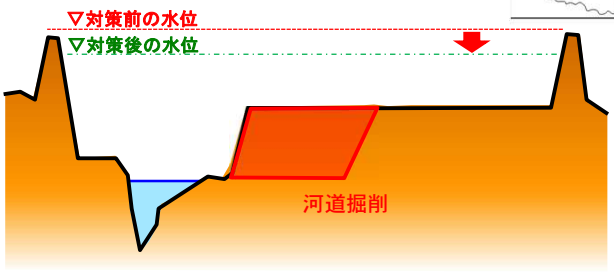

河道掘削（イメージ）

河道掘削を実施し、洪水時の水位を低下させます。
掘削土については、他機関との調整により、盛り土材として有効利用を図ります。

赤川　鶴岡市赤川かわまちづくり事業（大宝寺～黒川地区）

R8：11百万円※
完成予定：R14年度

継続	山形県鶴岡市	河川	直轄

※上記の事業費は、当該河川全体の事業費（工事諸費を除く）を記載

鶴岡市赤川では、幅広い世代が集う新たな水辺空間を創出するため、高水敷整正、管理用通路や親水護岸等の整備を実施します。
令和8年度は進入路拡幅等を実施します。







▲整備イメージ

親水護岸を整備し、賑わいのある水辺空間の創出を図ります。

最上川下流　最上川さみだれ大堰ゲート更新

R8：648百万円※

完成予定：R10年度

継続	山形県酒田市、山形県東田川郡庄内町	河川	直轄

※上記の事業費は、当該河川の全体の事業費（工事諸費を除く）を記載

最上川さみだれ大堰は完成後、約30年経過しようとしており、老朽化してきているゲートのゴム袋体の更新及び、土木施設の修繕をします。



位置図



ゲート（ゴム袋体）断面図

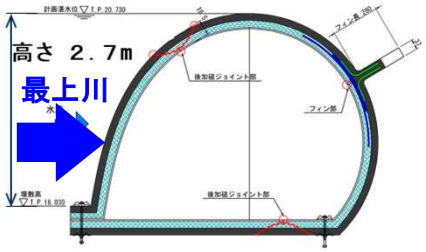



国道7号　朝日温海道路（あさひあつみ）

R8：5,000百万円

開通予定：ー

継続	山形県鶴岡市（つるおかし）	道路	直轄

国道7号　朝日温海道路は、日本海沿岸東北自動車道の一部を構成し、災害時の緊急輸送路の確保、高速ネットワーク形成による第3次救急医療機関へのアクセス性の向上、日本海側における交流・連携強化を図ることを目的とした自動車専用道路です。



▲朝日温海道路の周辺状況



▲国道7号の越波被害状況

国道7号　遊佐象潟道路（ゆざきさかた）

R8：14,860百万円
（山形県側：8,970百万円）

開通予定：一部R9年度
※工事が順調に進んだ場合

部分開通	山形県飽海郡遊佐町（あくみぐんゆざまち）～秋田県にかほ市	道路	直轄

国道7号 遊佐象潟道路は、日本海沿岸東北自動車道の一部を構成し、災害時の緊急輸送路の確保、第三次救急医療施設への速達性向上等を目的とした高規格道路ネットワークを形成する自動車専用道路です。



※1：工事が順調に進んだ場合

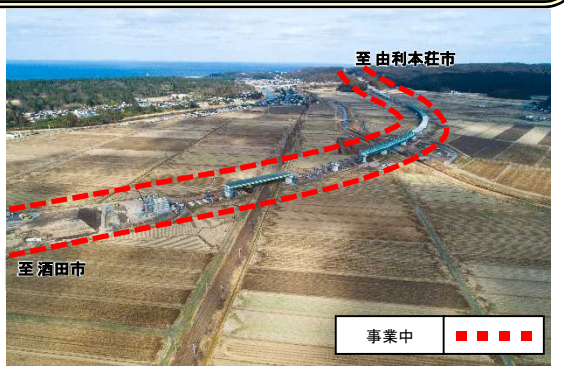

▲国道7号　遊佐象潟道路の整備状況

国道47号　戸沢立川道路

R8：440百万円

開通予定：ー

継続	山形県最上郡戸沢村～東田川郡庄内町	道路	直轄

国道47号 戸沢立川道路は、新庄酒田道路の一部を構成し、物流・産業・観光・文化等の連携・交流の促進、災害に備えた高規格道路ネットワークの強靭化を図ることを目的とする道路です。

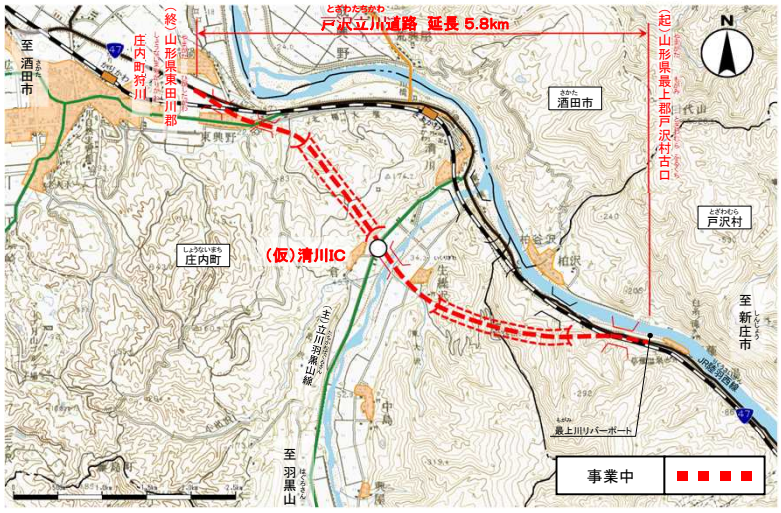



（仮）清川IC付近を望む

国道7号　山形7号交通安全対策（興屋地区事故対策）

R8：350百万円

開通予定：ー

継続	山形県酒田市	道路	直轄

酒田市郊外の当該区間は、長い直線区間で、混雑による速度低下も著しいことから、無理な追い越しや、交差点での追突事故等が多発しています。このため、中央分離帯の設置、自歩道整備（下り線）を行います。





令和８年度

新庄河川事務所予算概要

令和８年４月８日

国土交通省　東北地方整備局
新庄河川事務所

問い合わせ先
国土交通省東北地方整備局　新庄河川事務所

河川関係：　副所長（河川担当）　花田（はなだ）　一二（かつじ）　（内線２０４）

砂防関係：　副所長（砂防担当）　飯野（いいの）　俊一（しゅんいち）　（内線２０５）

〒９９６―００７１　新庄市小田島町５－５５
ＴＥＬ（０２３３）２２－０２５１（代）

１．令和８年度の予算概要

（単位：百万円）

区　　分	令和８年度 当初工事関係費	令和７年度 当初工事関係費	増減	伸率 R8／R7
河　　川　　事　　業	1,087	514	+573.0	2.11
砂防・地すべり対策 事業	4,282	4,276	+ 6.0	1.00
合　　計	5,369	4,790	+579.0	1.12

※工事諸費等を除く金額を記載しております。

※維持修繕事業費、災害復旧費等を除く金額を記載しております。

２．令和８年度の全体概要

○ 新庄河川事務所では、河川、砂防・地すべり対策事業を行っております。

○ 河川事業は一級河川最上川において、堤防や河道の整備並びに河川管理施設の維持・修繕を継続して実施します。

○ 砂防事業は最上川水系及び赤川水系において土砂災害防止を目的とした整備と月山地区においては地すべり対策事業を実施し、県民生活の安全・安心の確保に取り組みます。

○ 令和８年度の総工事関係費は約５３．７億円で、うち河川事業は約１０．９億円、砂防・地すべり対策事業は約４２．８億円です。

○ 河川事業

安全で安心できる地域生活を守るため、河道掘削などの河川改修事業を推進します。

●最上川中流　最上地区河道掘削事業　（新庄市）【継続】

●最上川河川大規模災害関連事業　（最上郡戸沢村～北村山郡大石田町）【継続】

※「最上川中流・上流緊急治水対策プロジェクト（R3.1 策定）」及び「最上川下流・中流緊急治水対策プロジェクト（R6.12 策定）」に関連する各予定事業（令和 8 年度実施分）は、令和 7 年補正予算等と合わせて実施中。

○ 直轄砂防事業

土砂災害防止を目的とした直轄砂防事業を推進します。

●潜岩第２砂防堰堤（改築）　（東田川郡庄内町）【継続】

●沢内の沢砂防堰堤　（最上郡戸沢村）【新規】

●芋川第１砂防堰堤　（鶴岡市）【継続】

○ 直轄地すべり対策事業

多くの地区、温泉等の観光施設、重要交通網を保全するため、直轄地すべり対策事業を推進します。

●月山地区（志津・田麦俣）地すべり　（西村山郡西川町、鶴岡市）【継続】

３．主要事業箇所一覧

事業区分	流域名	事業名	R8工事関係費（百万円）	市町村名	完成・目標年度	R8事業内容	資料
河川	最上川	最上地区河道掘削事業	529	新庄市	R13	河道掘削 等 〈継続〉	P25
	最上川	最上川 河川大規模災害関連事業 （R2.7出水対応）	158	最上郡戸沢村～ 北村山郡大石田町	R11	用地補償 等 〈継続〉	
	最上川	最上川 河川大規模災害関連事業 （R6.7出水対応）	400	最上郡戸沢村	R11	河道掘削 等 〈継続〉	P25
砂防	立谷沢川	最上川水系 直轄砂防事業	2,454	東田川郡庄内町	R11	松沢第３砂防堰堤 〈継続〉	
					R15	潜岩第２砂防堰堤（改築） 〈継続〉	P26
					R18	立谷沢川渓流保全工 〈継続〉	
					R14	肝煎沢第１砂防堰堤 〈継続〉	
					R13	小出沢第１砂防堰堤 〈新規〉	
					R16	松の木沢砂防堰堤 〈新規〉	
	角川			最上郡戸沢村	R13	八幡沢第５砂防堰堤 〈継続〉	
					R13	葉の木沢砂防堰堤 〈継続〉	
					R13	沢内の沢砂防堰堤 〈継続〉	P26
					R14	沢内の沢２砂防堰堤 〈継続〉	
					R14	喜助沢南砂防堰堤 〈継続〉	
	銅山川			最上郡大蔵村	R14	深沢砂防堰堤 〈継続〉	
					R9	小滝川第１砂防堰堤 〈継続〉	
					R14	男滝第２砂防堰堤 〈新規〉	
					R10	苦水沢第２砂防堰堤（改築） 〈新規〉	
	寒河江川			西村山郡西川町	R9	水上沢第２砂防堰堤 〈継続〉	
					R9	大檜原第３砂防堰堤 〈継続〉	
					R18	小檜原川第２砂防堰堤 〈継続〉	
					R13	上ノ沢砂防堰堤 〈新規〉	

事業区分	流域名	事業名	R8工事関係費（百万円）	市町村名	完成・目標年度	R8事業内容	資料
砂防	鮭川	最上川水系 直轄砂防事業		最上郡真室川町	R12	小又川砂防堰堤（改築） 〈継続〉	
					R14	中山沢砂防堰堤 〈新規〉	
					R13	釜淵沢第１砂防堰堤 〈新規〉	
				最上郡金山町	R12	ジコク沢２砂防堰堤 〈継続〉	
					R11	不動沢砂防堰堤 〈継続〉	
					R13	外沢１砂防堰堤 〈継続〉	
	赤川	赤川水系 直轄砂防事業	872	鶴岡市	R9	滝ノ沢砂防堰堤 〈継続〉	
					R10	モエン沢砂防堰堤 〈継続〉	
					R8	高道沢川砂防堰堤 〈完成〉	
					R17	十石沢砂防堰堤 〈継続〉	
					R8	トチノミ沢砂防堰堤 〈完成〉	
					R10	芋川第１砂防堰堤 〈継続〉	P27
					R10	どうの沢砂防堰堤 〈継続〉	
					R14	ハヤタキ沢砂防堰堤 〈継続〉	
					R12	シミズ沢砂防堰堤 〈継続〉	
					R11	十座沢砂防堰堤 〈継続〉	
地すべり	最上川 赤川	月山地区 直轄地すべり対策事業 （志津地区・田麦俣地区）	956	西村山郡西川町 ・鶴岡市	R20	排水トンネル、集水井工 等 〈継続〉	P27

令和8年度　主要事業概要

新庄河川事務所

主要事業位置図

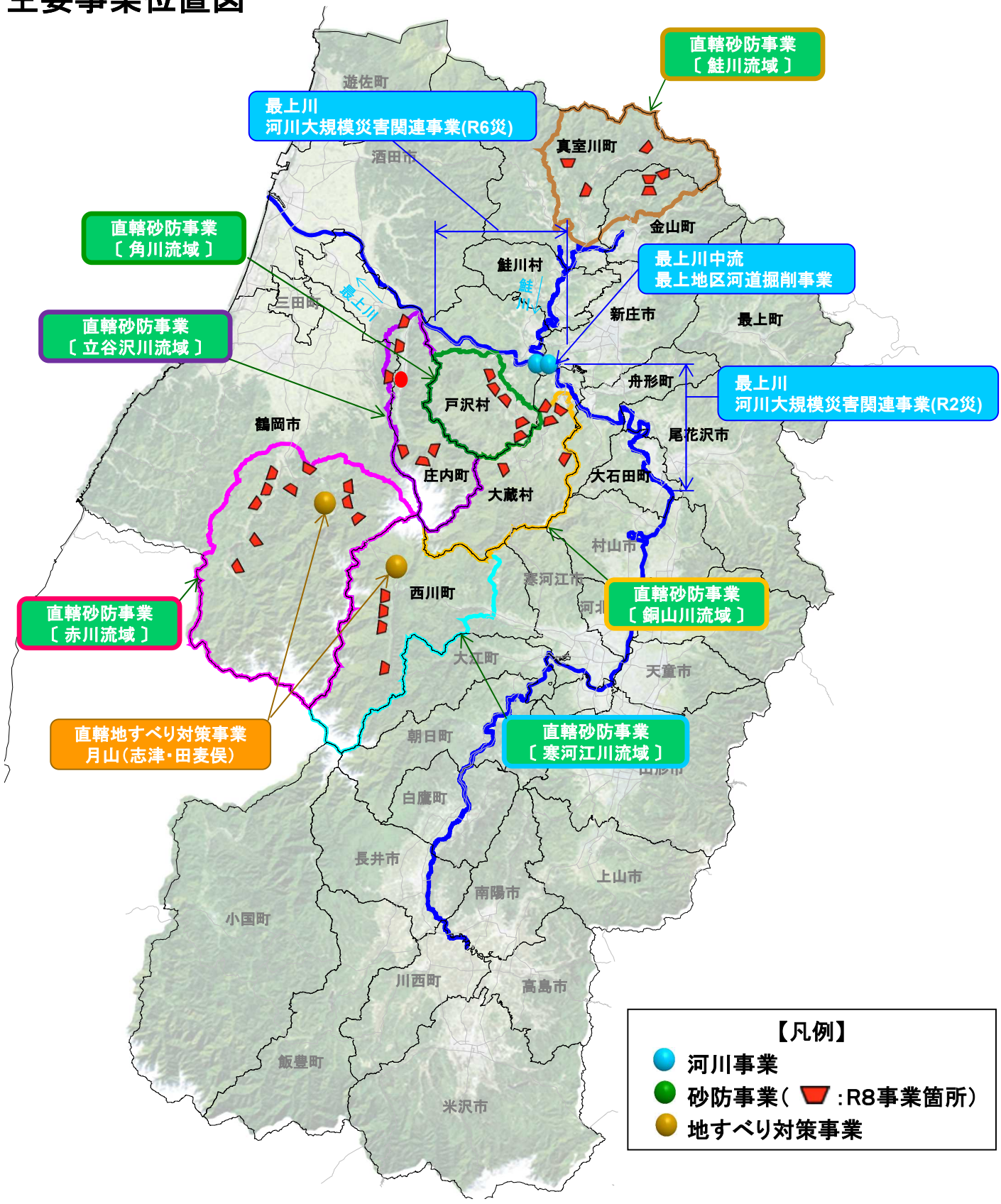

最上川中流　最上地区河道掘削事業

R8：529百万円※

完成予定：R13

継　続	山形県新庄市	河川	直轄

※上記の事業費は、当該河川全体の事業費（工事諸費を除く）を記載

最上川中流（最上地区）において河道掘削等を実施し、早期に安全性の向上を図ります。令和8年度は、河道掘削等を実施します。

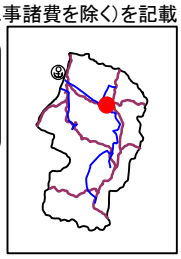

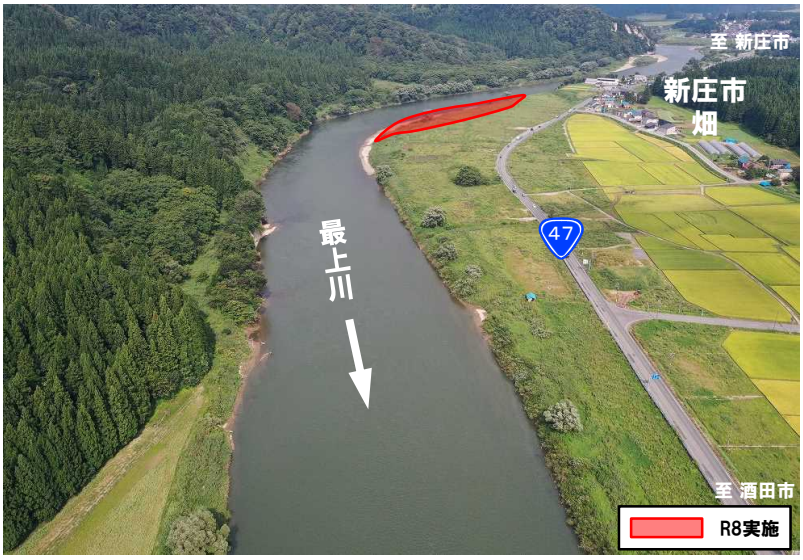



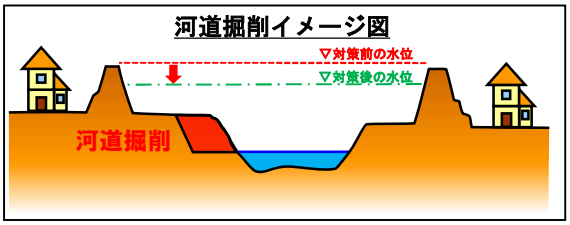

最上川中流　直轄河川大規模災害関連事業

R8：400百万円

完成予定：R11

完　成	山形県最上郡戸沢村	河川	直轄

令和6年7月の大雨により甚大な被害が発生したことを踏まえ、最上川中流（戸沢村地内）において河道掘削等を実施し、堤防からの越水による浸水被害防止を図ります。令和8年度は、河道掘削等を実施します。

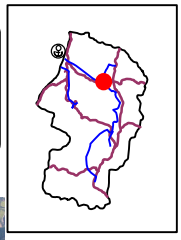





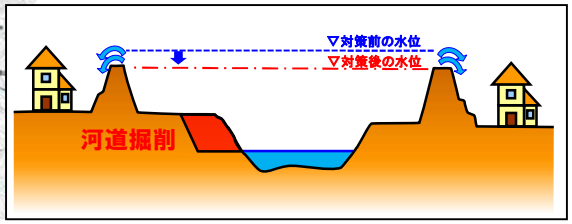

最上川水系直轄砂防事業（潜岩第２砂防堰堤）

R8：2,454百万円※

完成予定：R15

継続	山形県東田川郡庄内町	河川（砂防）	直轄

※上記の事業費は、当該水系全体の事業費（工事諸費を除く）を記載

最上川水系（立谷沢川流域）は月山の火山噴出物からなる脆弱な地質を呈しており、過去にも大規模な土砂崩壊が発生している流域であることから、砂防堰堤整備により下流域の安全性向上を図ります。
令和８年度は、砂防堰堤整備を実施します。

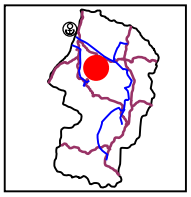





砂防堰堤の整備を推進し、土砂・洪水氾濫による被害の防止・軽減を図ります。

最上川水系直轄砂防事業（沢内の沢砂防堰堤）

R8：2,454百万円※

完成予定：R13

新規	山形県最上郡戸沢村	河川（砂防）	直轄

※上記の事業費は、当該水系全体の事業費（工事諸費を除く）を記載

最上川水系（角川流域）には多数の崩壊箇所があり、不安定な土砂等が残存するなど災害の危険性が高いことから、砂防堰堤整備により下流域への土砂流出を抑制し、早期に地域の安全性向上を図ります。
令和８年度は、砂防堰堤整備を実施します。

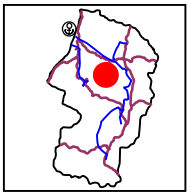





砂防堰堤の整備を推進し、土砂災害による被害の防止・軽減を図ります。

赤川水系直轄砂防事業（芋川第１砂防堰堤）

R8：872百万円※

完成予定：R10

継続	山形県鶴岡市	河川（砂防）	直轄

※上記の事業費は、当該水系全体の事業費（工事諸費を除く）を記載

赤川水系（赤川流域）は、多数の崩壊箇所があり、渓流等が荒廃し不安定な土砂等が残存するなど災害の危険性が高いことから、砂防堰堤整備により下流域の安全性向上を図ります。

令和８年度は、砂防堰堤整備を実施します。

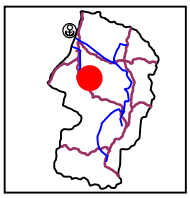

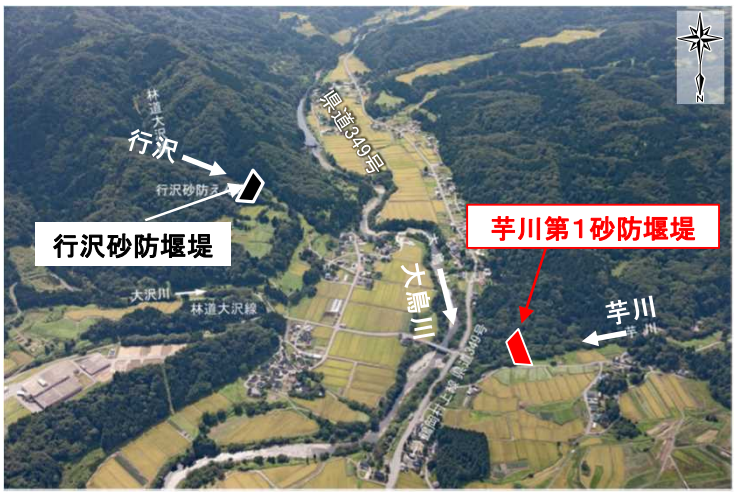

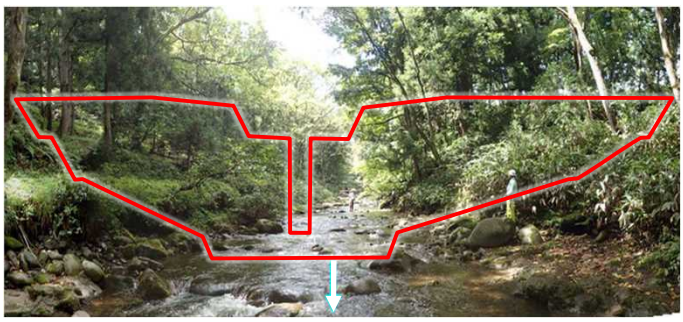

砂防堰堤の整備を推進し、土砂・洪水氾濫による被害の防止・軽減を図ります。

月山地区直轄地すべり対策事業

R8：956百万円

完成予定：R20

継続	山形県西村山郡西川町、鶴岡市	河川(地すべり)	直轄

地すべり被害から西川町志津地区・鶴岡市田麦俣地区の集落及び温泉等観光施設、重要交通網である東北横断自動車道、国道１１２号を防止するため地すべり対策事業を実施します。

令和8年度は、排水トンネル工・集水井工等を実施します。

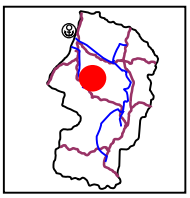




排水トンネル（豊牧の例）

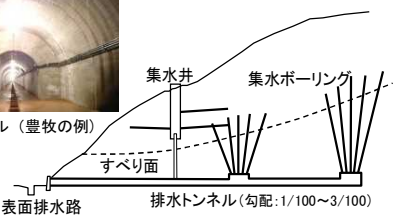

排水トンネルエイメージ

地すべり対策事業を実施することで、地すべり被害から集落及び温泉等観光施設、重要交通網を防止します。

令和8年度

最上川ダム統合管理事務所　予算概要

令和8年4月8日

国土交通省 東北地方整備局
最上川ダム統合管理事務所

問い合わせ先

国土交通省東北地方整備局　最上川ダム統合管理事務所

技術副所長　大池（おおいけ）　賢一（けんいち）（内線２０４）

〒990－0732　西村山郡西川町大字砂子関 158
TEL：０２３７－７５－２３１１（代表）

1. 令和8年度の予算概要

（単位:百万円）

区　分	令和8年度 当初予算 （A）	令和7年度 当初予算 （B）	対前年度 増減 （A－B）	伸び率 （A／B）
ダム	64	90	▲ 26	0.71
合　計	64	90	▲ 26	0.71

※工事諸費等を除く金額を記載しております。
※維持修繕事業費等を除く金額を記載しております。

2. 令和8年度の全体概要

○　最上川ダム統合管理事務所では、白川ダムにおいて、洪水調節容量内の堆積土砂を集中的に除去するとともに、恒久対策として、ストックヤード等の各種施設整備を図ることで、貯水池機能の回復及び維持管理の効率化を図ります。
　令和８年度は堆砂除去、進入路・ストックヤード検討等を実施します。

○　令和８年度の総工事関係費（工事諸費等は除く）は約６４百万円です。

○　最上川ダム統合管理事務所では、次の事業等を推進します。
●白川ダム　堰堤改良事業（飯豊町）　【継続】

3. 事業箇所別調書

最上川ダム統合管理事務所における事業一覧

事業 区分	事業名	市町村名	R8工事関係費 （百万円）	R8事業内容	資料
ダム	最上川水系白川ダム　堰堤改良事業	西置賜郡飯豊町	64	堆砂除去 進入路・ストックヤード 検討等	P31

4. 主要事業位置図

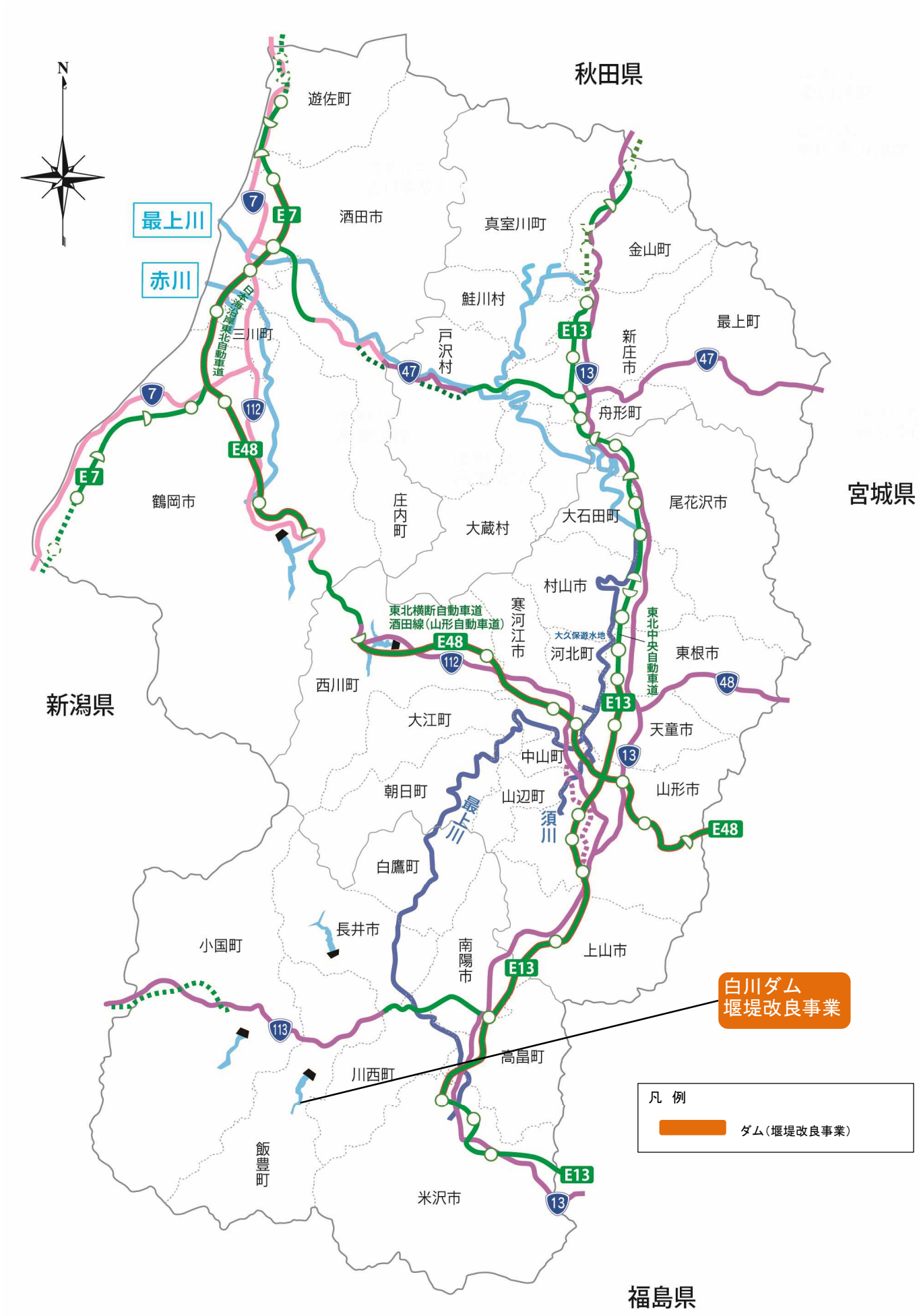
N
秋田県
遊佐町
最上川
赤川
酒田市
真室川町
金山町
鮭川村
最上町
戸沢村
新庄市
三川町
日本海沿岸東北自動車道
舟形町
鶴岡市
庄内町
大蔵村
大石田町
尾花沢市
宮城県
村山市
寒河江市
東北横断自動車道
酒田線(山形自動車道)
大久保遊水地
東北中央自動車道
河北町
東根市
西川町
新潟県
大江町
天童市
中山町
朝日町
山辺町
山形市
最上川
須川
白鷹町
長井市
小国町
南陽市
上山市
白川ダム
堰堤改良事業
高畠町
川西町
飯豊町
米沢市
福島県
凡 例
ダム(堰堤改良事業)

最上川水系白川ダム　堰堤改良事業

R8：64百万円※

完成予定：R17

継続	山形県西置賜郡飯豊町大字数馬	ダム	直轄

※上記の事業費は、当該河川全体の事業費（工事諸費を除く）を記載

洪水調節容量内の堆積土砂を集中的に除去するとともに、恒久対策として、ストックヤード等の各種施設整備を図ることで、貯水池機能の回復及び維持管理の効率化を図ります。令和8年度は堆砂除去、進入路・ストックヤード検討等を実施します。

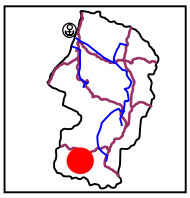

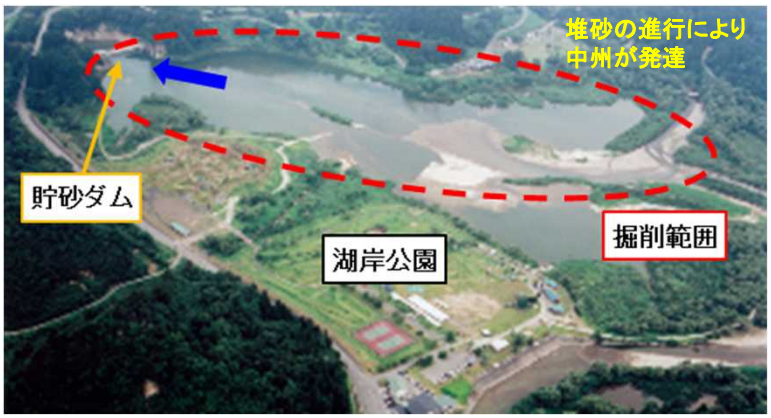



▶堆砂除去
イメージ

※図の事業範囲の旗揚げ及び赤着色は、全体実施予定範囲及び令和8年度の実施予定箇所であり、変更となる場合があります。

令和8年度

酒田港湾事務所　予算概要

令和8年4月8日

国土交通省 東北地方整備局
酒　田　港　湾　事　務　所

問い合わせ先
国土交通省東北地方整備局 酒田港湾事務所
副所長(技術)　加賀谷（かがや）　宏基（ひろき）（内線３６）
工 務 課 長　片倉（かたくら）　信一（しんいち）（内線３９）
〒998－0061　酒田市光ヶ丘五丁目20番17号
TEL(0234)33－6311(代)

酒田港　外港地区 国際物流ターミナル(-12m)整備事業		R8：2,492百万円 完成予定：R9	
継続	山形県酒田市	港湾	直轄

【事業の概要】
　洋上風力発電設備の建設需要に対応するための基地港湾として、重厚長大な資機材の取扱いが可能な地耐力を有する岸壁を整備し、洋上風力発電の導入を促進します。

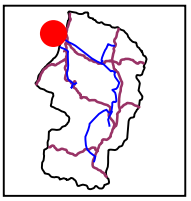



【整備効果】
　洋上風力発電設備の取扱いが可能となることで、海洋再生可能エネルギーの導入を促進し、脱炭素社会の実現へ貢献します。



▲岸壁の整備状況

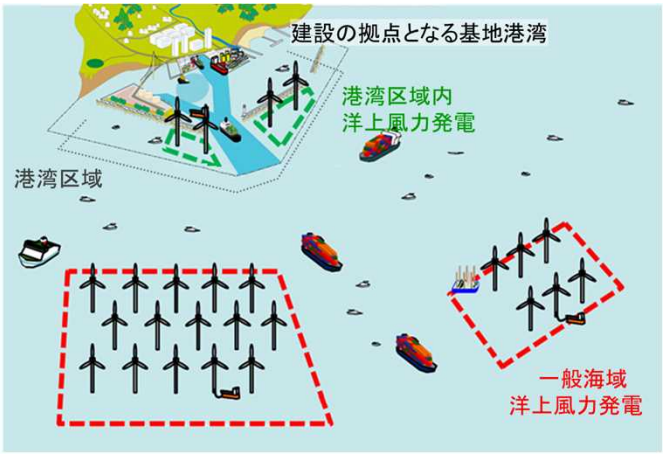

▲洋上風力発電事業と基地港湾のイメージ

【令和8年度の事業内容】
　岸壁（−12m）整備のため、地盤改良工等を実施します。