国土交通省
Ministry of Land, Infrastructure, Transport and Tourism

Press Release

令和８年４月７日
国　土　交　通　省
秋田河川国道事務所

雄物川下流、子吉川の堤防約６０ｋｍを徒歩で点検します

～ 本格的な洪水期を前に堤防等の安全確認を実施 ～

梅雨前線や台風等による大雨で発生する洪水に備え、秋田河川国道事務所で管理する雄物川下流と子吉川の延長約６０ｋｍ区間で、堤防や水門などの河川管理施設に異常箇所がないかを職員等が徒歩により確認する目視点検を行います。

○ 秋田河川国道事務所では、秋田市内の雄物川30.45km、由利本荘市内の子吉川26.4kmのあわせて56.85kmを管理しています。
○ 徒歩点検は、洪水期前の春と台風期の秋頃の年２回実施しています。

■点検期間

令和　８年　４月１３日（月）　（雄物川下流）
　　４月１４日（火）　（雄物川下流）
　　４月１５日（水）　（雄物川下流）
令和　８年　４月２０日（月）　（子吉川）
　　４月２１日（火）　（子吉川）
　　４月２２日（水）　（子吉川）　　の６日間

※ 取材対応日は、４月１３日のみとさせていただきます。
報道関係者で取材を希望される場合は、４月９日１５：００までに下記問い合わせ先へご連絡いただきますようお願いいたします。

■点検方法

職員等が４～７名／組により徒歩で目視点検をします。
なお、点検は数回に分けて実施します。
※ 点検予定範囲は別紙を参照してください。

■その他

小雨の場合は点検を行いますが、洪水や地震等により、急遽点検を延期する場合があります。

〈記者発表会：秋田県政記者会〉

［問い合わせ先］

国土交通省　東北地方整備局　秋田河川国道事務所

TEL　０１８－８６４－２２９０

副所長（河川担当）　木村（きむら）　博英（ひろひで）　（内線２０４）

河川管理課長　佐藤（さとう）　成人（なると）　（内線３３１）

[点検予定日・点検範囲]

点検日時	河川名	点検範囲	備　　考
4月13日（月）	雄物川下流	①右岸 2.6k → 6.4k（9:30～点検開始） 右岸 2.6k → 2.1k 左岸 1.8k → 4.1k	取材対応日
		②左岸10.7k → 4.1k（9:30～点検開始）	
4月14日（火）	雄物川下流	③右岸 6.4k →11.7k （9:30～点検開始）	
		④左岸17.0k →11.7k（9:30～点検開始）	
4月15日（水）	雄物川下流	⑤右岸31.0k →21.2k（9:45～点検開始）	
		⑥左岸32.4k →17.0k（9:45～点検開始）	
4月20日（月）	子吉川	①左岸 4.1k → 0.0k （10:15～点検開始） 右岸 0.0k → 7.4k	
		②左岸11.4k → 4.1k（10:15～点検開始）	
4月21日（火）	子吉川 （石沢川含む）	③右岸12.4k → 7.4k（10:15～点検開始）	
		④左岸16.0k →11.4k（10:15～点検開始）	
4月22日（水）	子吉川	⑤右岸18.5k →12.4k（10:30～点検開始）	
		⑥右岸22.2k →19.9k（10:30～点検開始） 左岸19.8k →16.0k（10:30～点検開始）	

[点検イメージ]

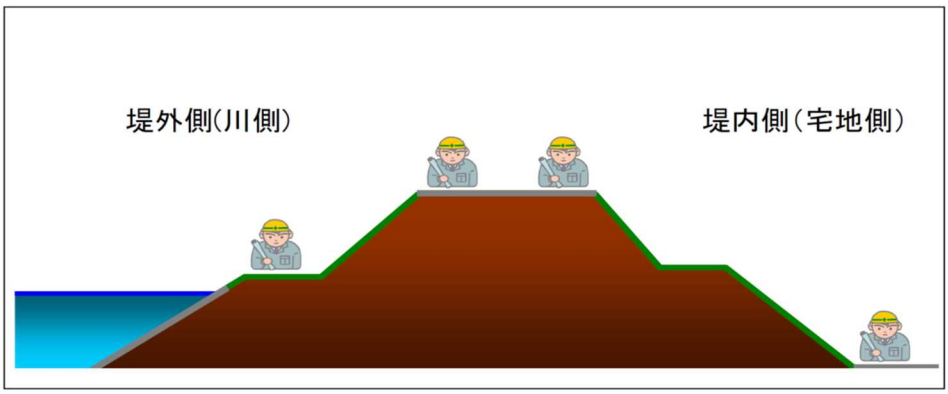

職員等が堤防天端～法面～法尻までを徒歩により点検します。

[詳細点検状況イメージ]





秋田河川国道事務所
点検範囲（雄物川下流）

報道関係者集合場所：
４月１３日（月）９：００　茨島出張所

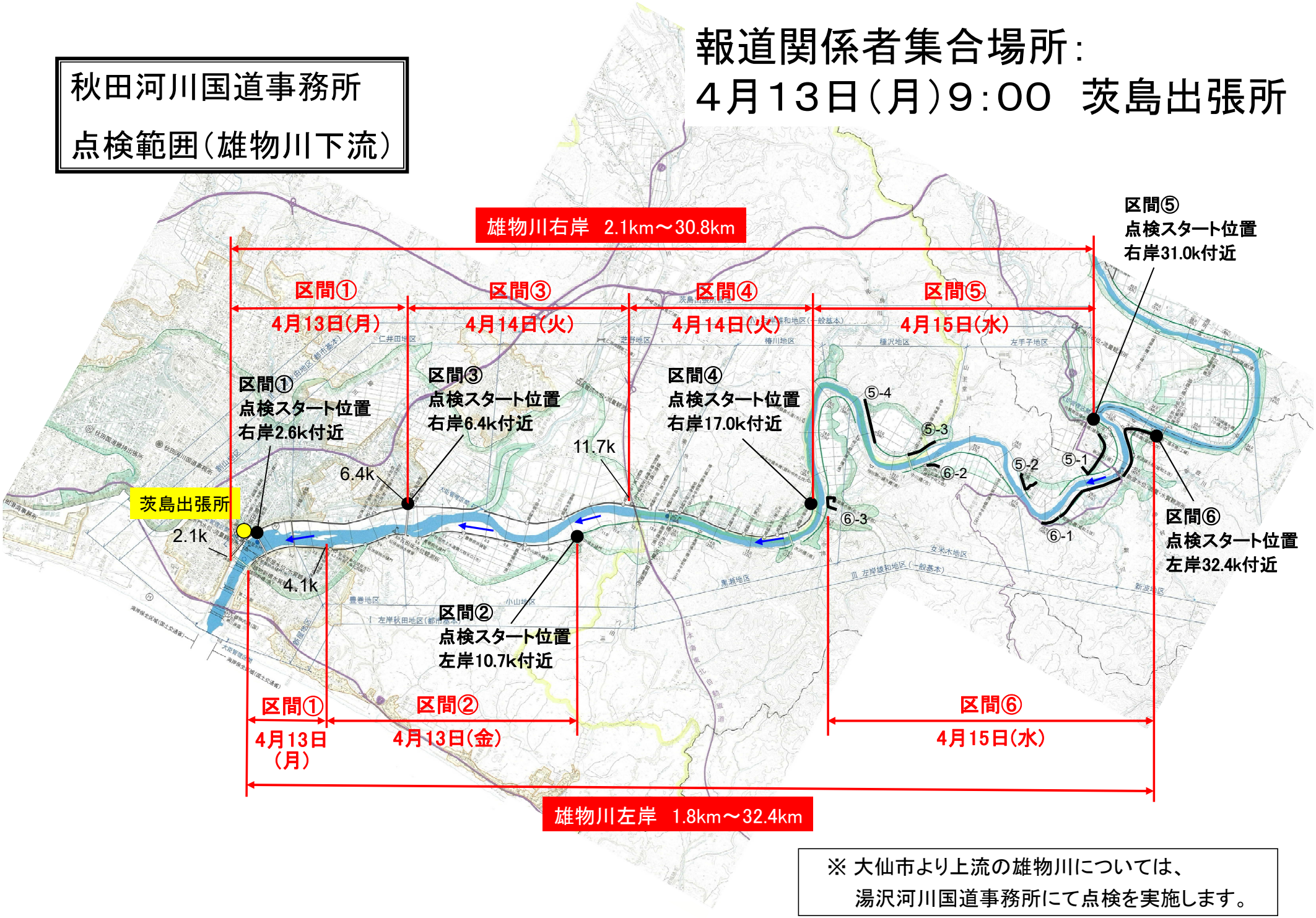

※ 大仙市より上流の雄物川については、
湯沢河川国道事務所にて点検を実施します。

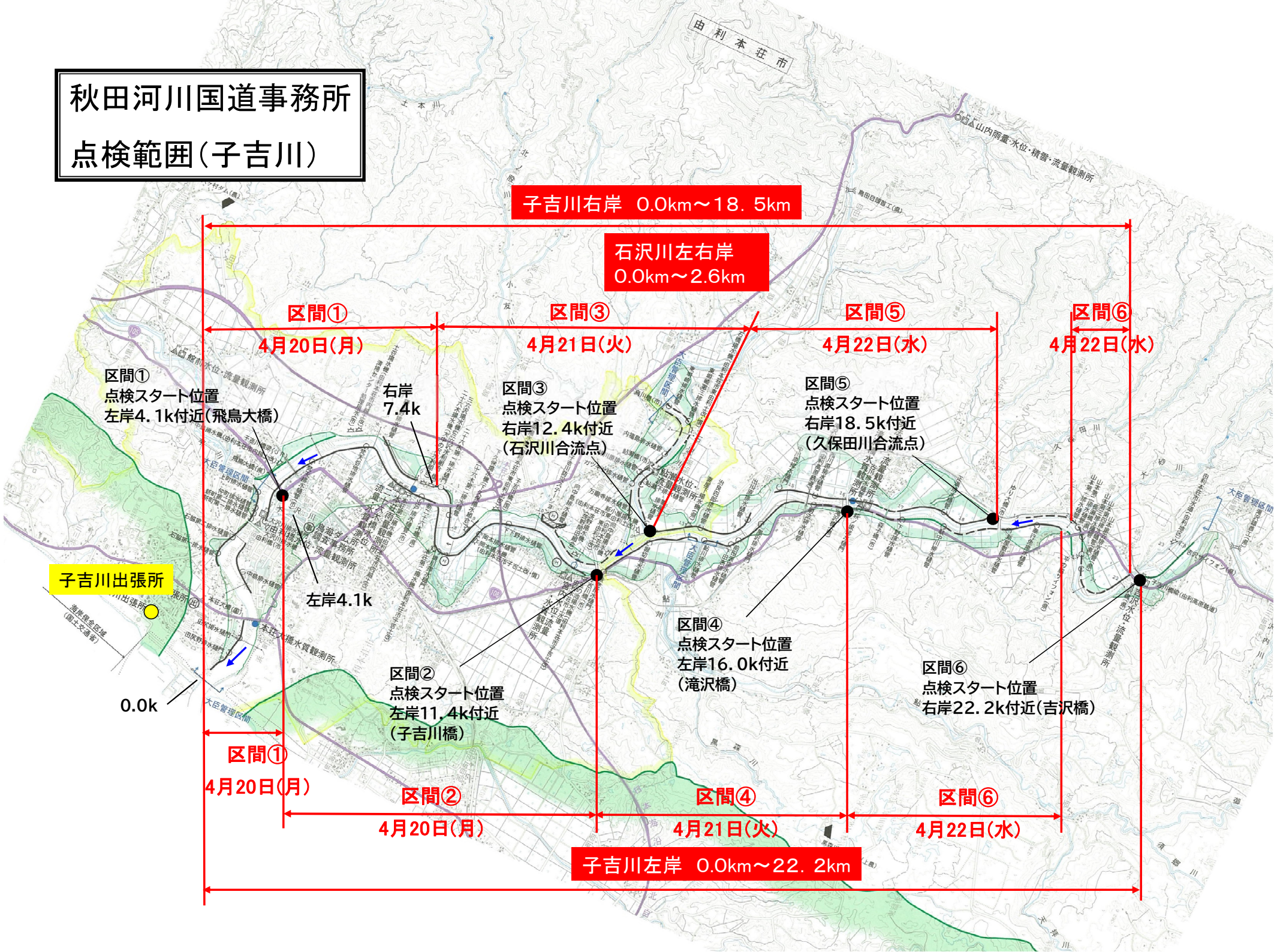
秋田河川国道事務所
点検範囲（子吉川）
由利本荘市
子吉川右岸　0.0km～18．5km
石沢川左右岸
0.0km～2.6km
区間①
4月20日(月)
区間③
4月21日(火)
区間⑤
4月22日(水)
区間⑥
4月22日(水)
区間①
点検スタート位置
左岸4．1k付近(飛鳥大橋)
右岸
7.4k
左岸4.1k
区間③
点検スタート位置
右岸12．4k付近
(石沢川合流点)
区間⑤
点検スタート位置
右岸18．5k付近
(久保田川合流点)
子吉川出張所
0.0k
区間②
点検スタート位置
左岸11．4k付近
(子吉川橋)
区間④
点検スタート位置
左岸16．0k付近
(滝沢橋)
区間⑥
点検スタート位置
右岸22．2k付近(吉沢橋)
区間①
4月20日(月)
区間②
4月20日(月)
区間④
4月21日(火)
区間⑥
4月22日(水)
子吉川左岸　0.0km～22．2km