記者発表資料

令 和 7 年 8 月 2 0 日
米代川水系渇水情報連絡会
国土交通省東北地方整備局
能 代 河 川 国 道 事 務 所

米代川水系渇水対策支部（注意体制）を解散

～ 森吉山ダムも増量補給により効果を発揮 ～

能代河川国道事務所では、米代川水系の流量低下により7月22日から「米代川水系渇水対策支部（注意体制）」を設置し、河川状況の監視強化並びに関係機関との情報共有に努めてきましたが、米代川の流量が回復し今後の降雨も見込まれることから、本日13時00分に渇水対策支部（注意体制）を解散しましたのでお知らせします。

また、森吉山ダムでは正常流量を下回った7月19日から8月4日まで増量補給を行い、その効果を十分に発揮しました。

■ 米代川における現在の河川流量 （令和7年8月20日 9時00分 現在）

◇ 観測所名　　二ツ井観測所（能代市二ツ井町）
◇ 正常流量　　概ね45m3/s
◇ 現在の流量　251．25 m3/s

※ 流量については暫定値であり、確定値ではありません。
※ 「正常流量」とは、川の機能を維持していくために最小限必要な流量（維持流量）と、川の水の利用に必要な流量。

■ 事務所体制

令和7年7月22日（火） 13時00分 米代川水系渇水対策支部 設置
令和7年8月20日（水） 13時00分 米代川水系渇水対策支部 解散

■ 森吉山ダムの効果

別添資料参照

《記者発表先》 能代市記者クラブ、大館市記者クラブ、北秋田市記者クラブ

【 問い合わせ先 】
米代川水系渇水情報連絡会 事務局
国土交通省東北地方整備局 能代河川国道事務所
TEL 0185-70-1001（代表）
副所長（河川担当） 郡山（こおりやま） 秀樹（ひでき） （内線 204）
技術情報管理官 小田桐（おだぎり） 匠（たくみ） （内線 304）

◆ 米代川及び森吉山ダムの状況

◇ 銀杏橋上流（能代市／米代川）



【渇水時】 7月31日　流量 :40.46 m3/s



【現在】 8月20日　流量 : 251.25 m3/s

◇ 鷹巣橋上流（北秋田市／米代川）



【渇水時】 7月31日　流量 : 15.16 m3/s



【現在】 8月20日　流量 :175.31 m3/s

◇ 森吉山ダム（北秋田市）



【渇水時】 8月5日　貯水位 : 150.63 m



【現在】 8月20日　貯水位 : 155.56 m

※流量、水位については暫定値であり、確定値ではありません。
※「平常時最高水位」とは、ダムの通常運用時において、貯水池に貯めることが出来る最高水位。
※「洪水時最高水位」とは、一時的に貯水池に貯めることが許されている最高水位。

令和７年渇水における森吉山ダムの効果

- ○ 森吉山ダム流域における7月の累加降雨量は、直近10ヶ年平均の約15%で記録的な少雨。
- ○ 各関係機関との情報交換を密にし、基準地点である二ツ井水位観測所の流況を確認しながらダムからの補給量をこまめに調整。 → 7月19日～8月4日で総量約780万m³（東京ドーム約6.3杯分）を補給
- ○ 森吉山ダムからの補給により下流域では、かんがい用水、水道用水、河川維持用水について必要量を確保。



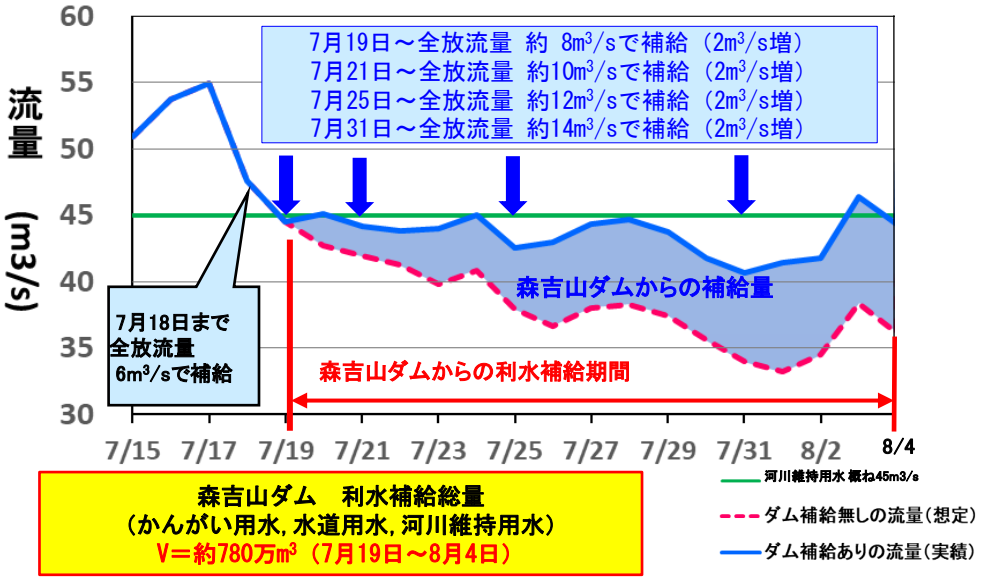

二ツ井地点の流量グラフ（R7.7.15～R7.8.4）

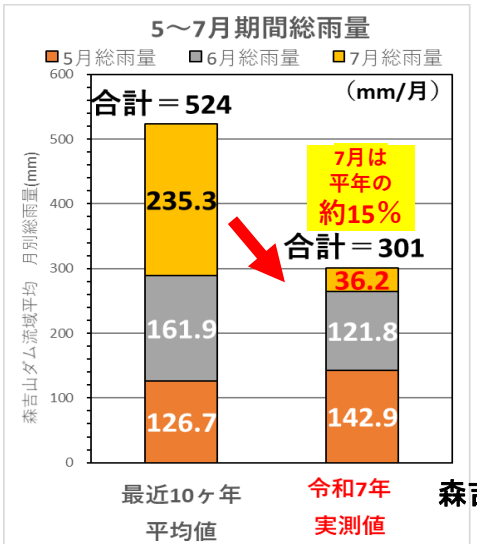

森吉山ダム流域雨量
（5月～7月）

※雨量、水位など各数値は速報値のため、今後変更となる場合があります。

下流河川の状況（二ツ井地点、ダム完成前と今回の比較）



平成11年8月渇水
流　量:38.6m3/s



令和7年7月24日
流　量:45.0m3/s

参考資料

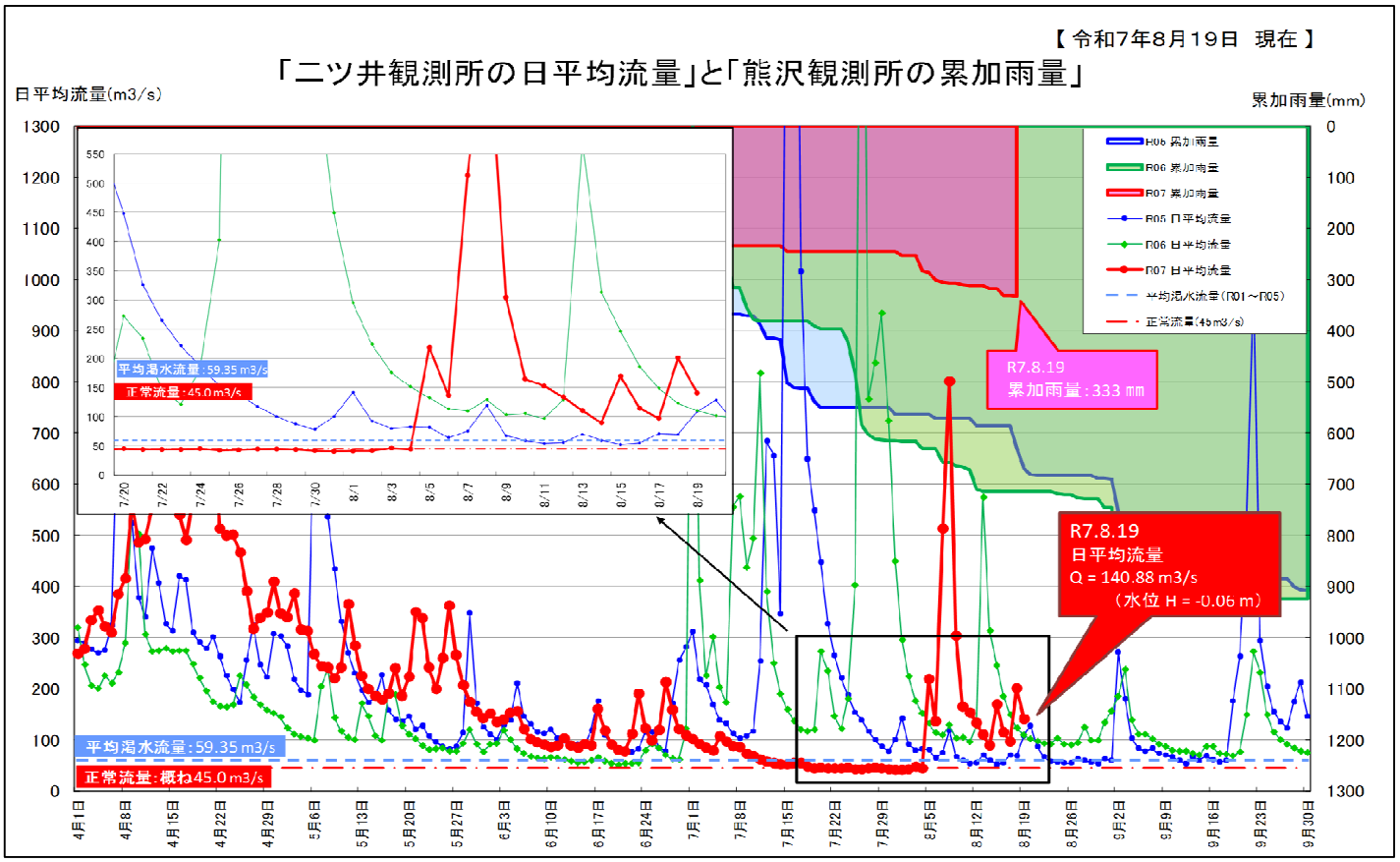
【 令和7年8月19日　現在 】
「二ツ井観測所の日平均流量」と「熊沢観測所の累加雨量」
日平均流量(m3/s)
累加雨量(mm)
R06 累加雨量
R06 累加雨量
R07 累加雨量
R05 日平均流量
R06 日平均流量
R07 日平均流量
平均渇水流量（R01～R05）
正常流量(45m3/s)
R7.8.19
累加雨量：333 mm
R7.8.19
日平均流量
Q = 140.88 m3/s
（水位 H = -0.06 m）
平均渇水流量：59.35 m3/s
正常流量：概ね45.0 m3/s
4月1日
4月8日
4月15日
4月22日
4月29日
5月6日
5月13日
5月20日
5月27日
6月3日
6月10日
6月17日
6月24日
7月1日
7月8日
7月15日
7月22日
7月29日
8月5日
8月12日
8月19日
8月26日
9月2日
9月9日
9月16日
9月23日
9月30日

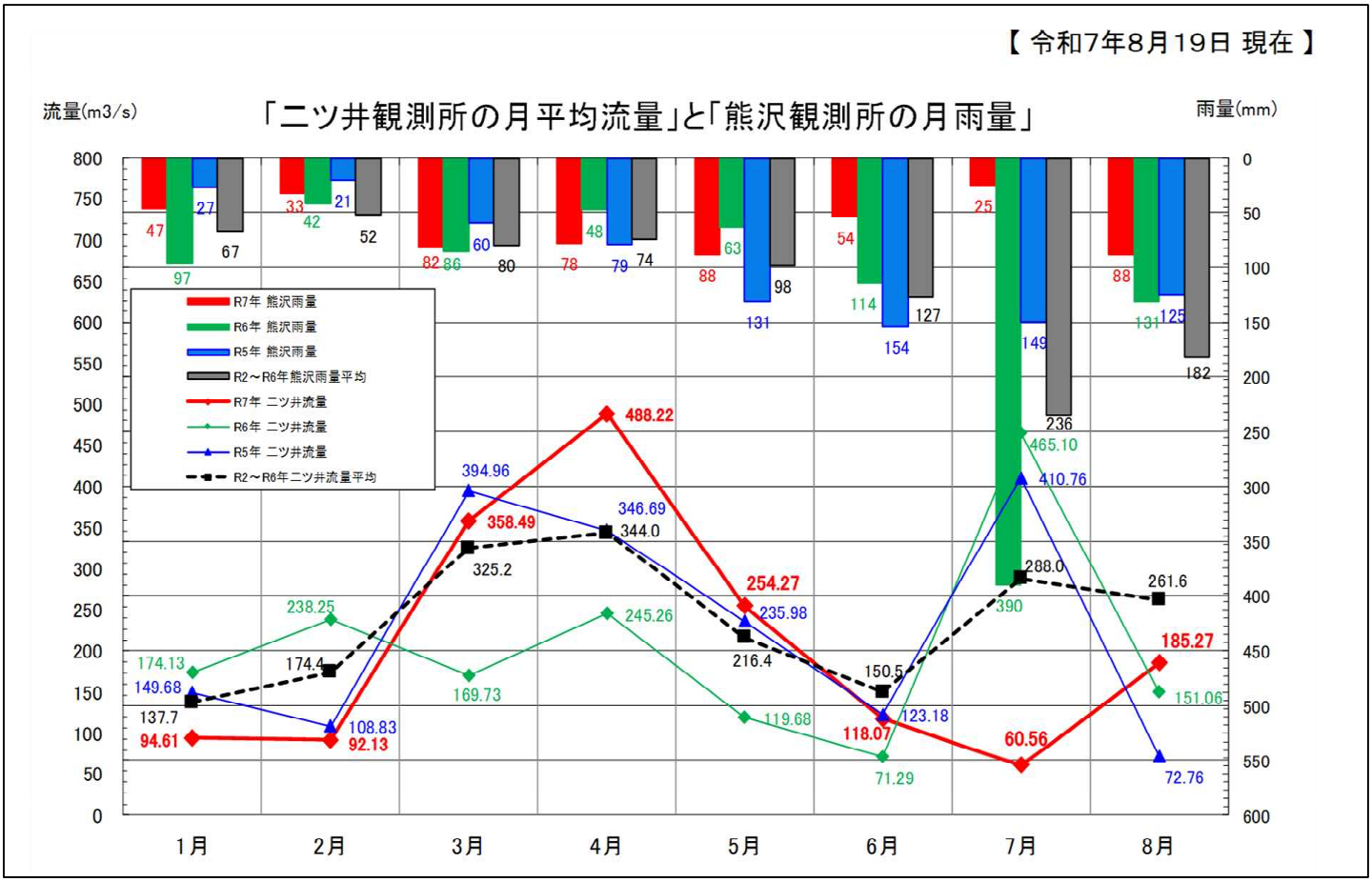
【 令和7年8月19日 現在 】
「二ツ井観測所の月平均流量」と「熊沢観測所の月雨量」
流量(m3/s)
雨量(mm)
R7年 熊沢雨量
R6年 熊沢雨量
R5年 熊沢雨量
R2～R6年熊沢雨量平均
R7年 二ツ井流量
R6年 二ツ井流量
R5年 二ツ井流量
R2～R6年二ツ井流量平均
1月
2月
3月
4月
5月
6月
7月
8月

参考資料

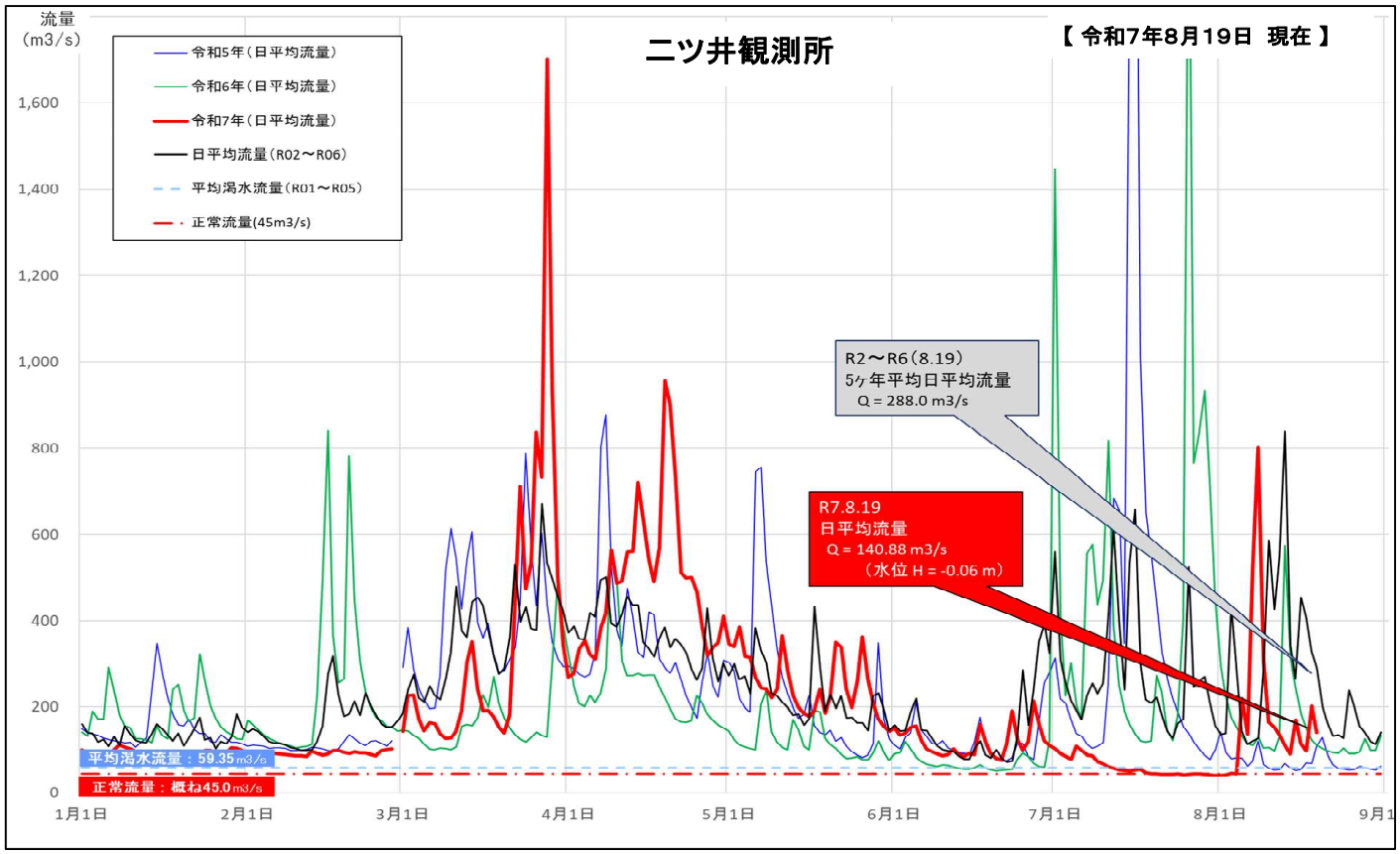

平均渇水流量　59.35 m3/s

正常流量　概ね45 m3/s

R7.8.19 日平均流量　140.88 m3/s

水位　-0.06 m

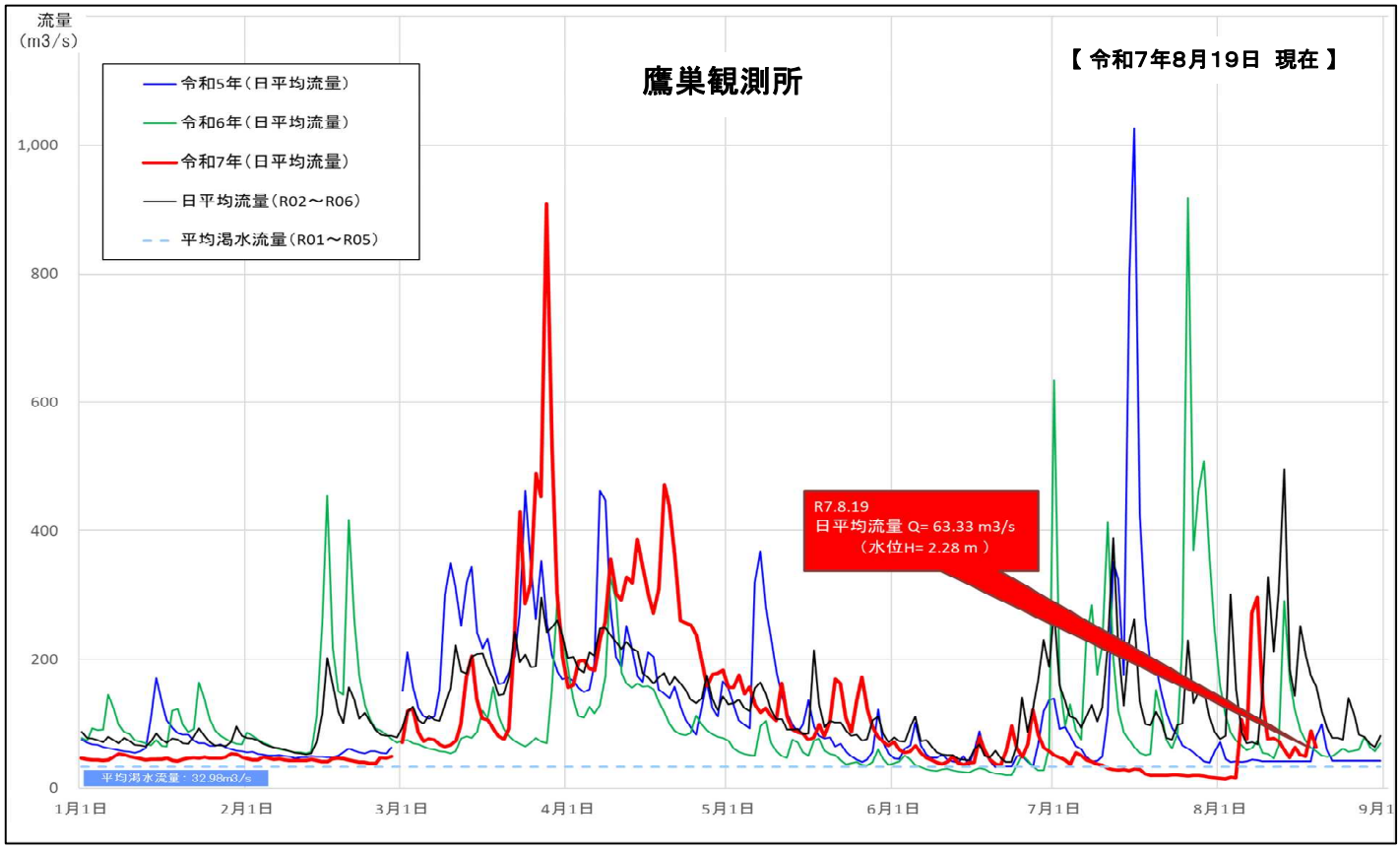

平均渇水流量　32.98 m3/s

R7.8.19 日平均流量　63.33 m3/s

水位　2.28 m

参考資料

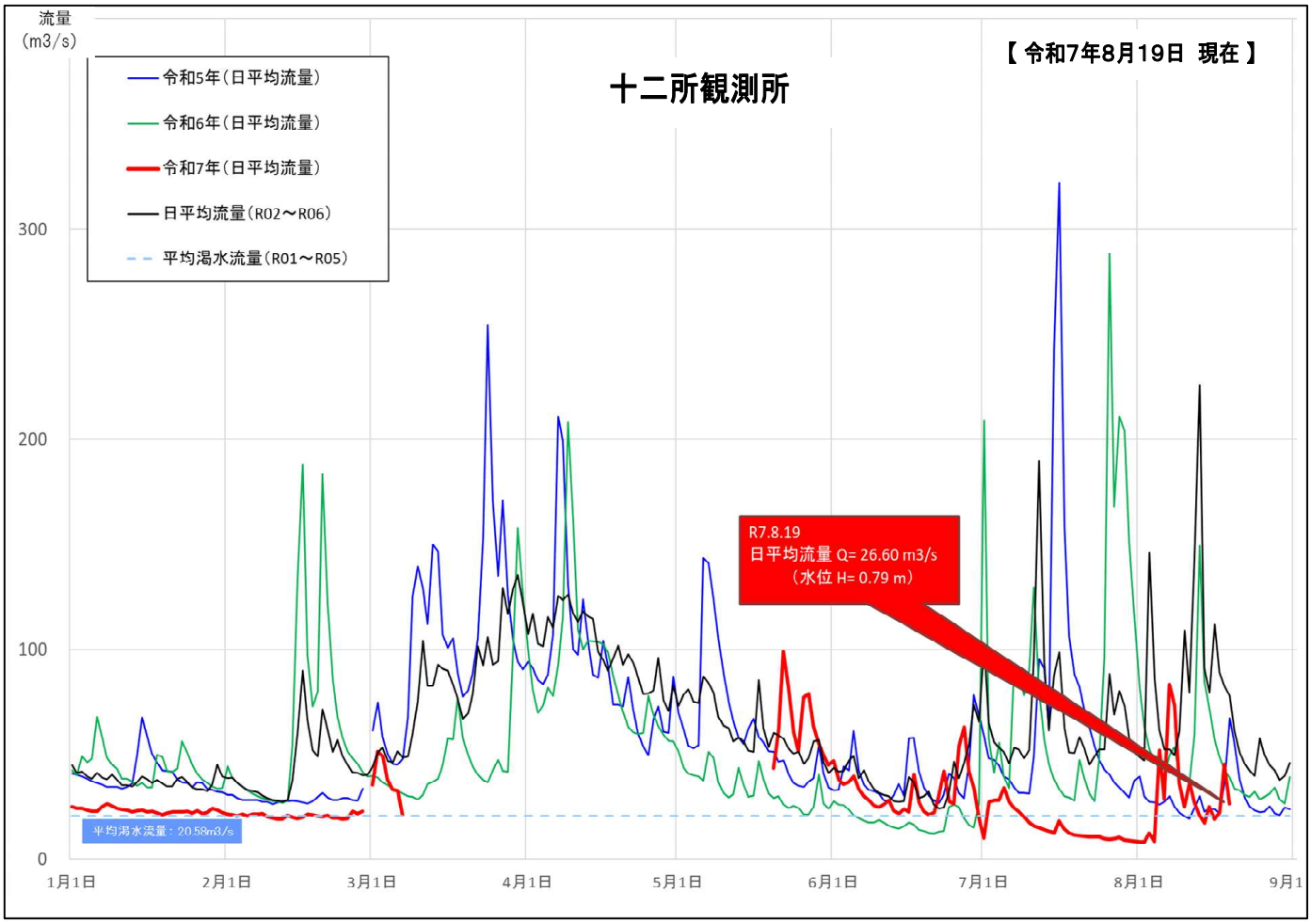

平均渇水流量　20.58 m3/s

R7.8.19 日平均流量　26.60 m3/s

水位　0.79 m