記者発表資料

令 和 7 年 7 月 3 1 日
国土交通省東北地方整備局

渇水対策本部を警戒体制に移行します

～ 大切な一滴　限りある水　みんなで一層の節水を！ ～

東北地方整備局では、適切な渇水対策を円滑に実施するため、令和 7 年 7 月 25 日に渇水対策本部（注意）体制を設置していましたが、管内 3 水系（北上川、鳴瀬川、雄物川）において、渇水対策支部（警戒）体制に移行したことから、同月 31 日に渇水対策本部（警戒）体制に移行します。

引き続き、河川の流況やダムの貯水率を注視し、渇水対策に努めていきます。

また、少雨傾向が続いていることから、節水にご協力をお願いいたします。

※渇水に関する「河川の流量」、「ダムの貯水率」については、以下で情報提供しています。

URL：https://www.thr.mlit.go.jp/bumon/b00037/k00290/river-hp/kasen/damu/kassuitaiou.html

1．東北地方整備局における渇水対応の体制について（別紙 1 参照）

- 河川事務所及びダム事務所（管理所）において渇水対策支部を設置し、河川の流況やダムの貯水率を注視してきました。
- 今般、3 水系で渇水対策支部（警戒）体制に移行するとともに、渇水対策本部も警戒体制に移行し、関係利水者と連携を強化して引き続き渇水対策に努めていきます。

2．東北地方整備局が管理する河川の流量について（別紙 2 参照）

- 河川流量は、多くの地点で基準流量よりも少ない状態が続いています。
- 引き続き、河川の流況を注視していきます。

3．東北地方整備局が管理するダムの貯水率について（別紙 3 参照）

- 18 ダム中、14 ダムにおいて平年と比べ低い貯水率となっています。
- 各ダムは、流水の正常な機能の維持や上水、かんがい用水等供給のため、河川に補給を継続しています。
- 鳴子ダム及び御所ダムにおいては、下流域の利水者の要請に応じて、最低水位以下（堆砂容量部分）の貯留された流水を河川に補給し、できる限りの対応を実施しています。

※国土交通本省においても、国土交通省渇水対策本部を設置しています。

https://www.mlit.go.jp/report/press/content/001903341.pdf

＜発表記者会＞ 青森県政記者会、岩手県政記者クラブ、宮城県政記者会、秋田県政記者会、山形県政記者クラブ、福島県政記者クラブ、東北電力記者会、東北建設専門紙記者会

[問い合わせ先]
国土交通省 東北地方整備局 河川部
河川環境課 課　　長 片野（かたの） 正章（まさあき）（内線３６５１）
課 長 補 佐 石村（いしむら） 靖（やすし）（内線３６５６）
仙台市青葉区本町３－３－１　仙台合同庁舎Ｂ棟
TEL 022-225-2171（代）　FAX 022-215-3754

【別紙１】東北地方整備局における渇水対応の体制について（令和7年7月31日時点）

国土交通省
東北地方整備局

- 河川事務所及びダム事務所（管理所）において渇水対策支部を設置し、河川の流況やダムの貯水率を注視してきました。
- 今般、3水系で渇水対策支部（警戒）体制に移行するとともに、渇水対策本部も警戒体制に移行し、関係利水者と連携を強化して引き続き渇水対策に努めていきます。

■管内渇水対策体制状況図

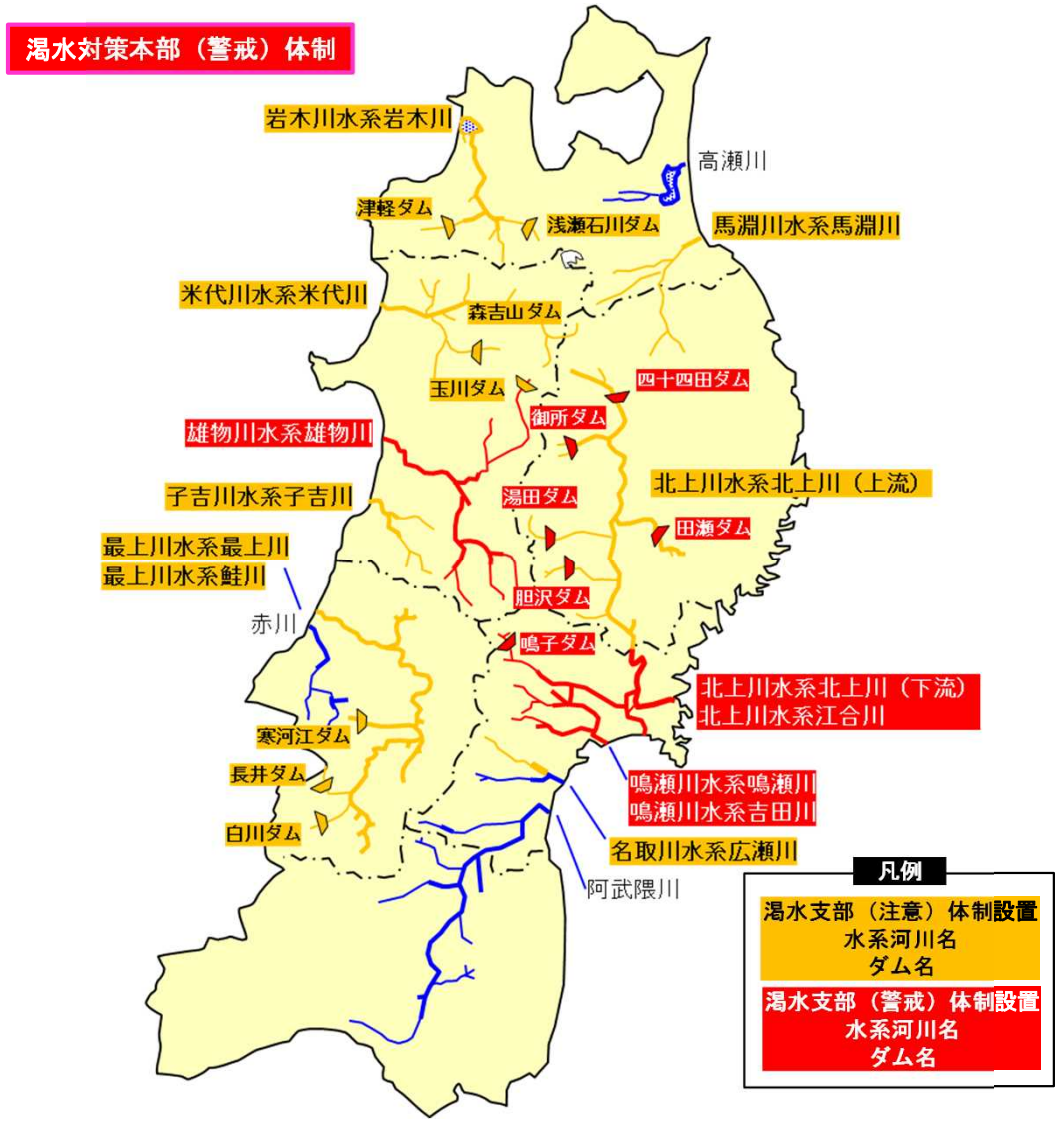

■各水系の渇水に関わる会議の開催及び渇水支部体制状況について

水系名	渇水情報連絡会 定例会/臨時会(※1)		上流直轄ダム 利水調整会議(※2)		渇水対策支部体制設置日					備考欄
	開催日		ダム名	開催日	河川名他（ダム名）	注意	警戒	非常	解除日	
渇水対策＜本部＞					本部	7月25日				東北地方整備局
阿武隈川（上流）	定	4月25日								福島河川国道事務所 三春ダム管理所 摺上川ダム管理所
阿武隈川（下流）	定	4月22日								仙台河川国道事務所 七ヶ宿ダム管理所
名取川	定 臨	4月22日 7月7日			広瀬川	7月7日				仙台河川国道事務所 釜房ダム管理所
鳴瀬川	定 臨 臨	5月27日 7月14日 7月25日			鳴瀬川 吉田川	7月22日	7月25日			北上川下流河川事務所
北上川（上流）	定 臨	6月10日 7月29日	胆沢ダム 湯田ダム 御所ダム	7月25日 7月28日 7月29日	北上川（上流） （御所ダム） （胆沢ダム） （四十四田ダム） （湯田ダム） （田瀬ダム）	7月24日 7月24日	 7月29日			岩手河川国道事務所 北上川ダム統合管理事務所
北上川（下流）	定 臨 臨	5月27日 7月14日 7月25日	鳴子ダム （江合川）	7月18日	北上川（下流） 江合川 （鳴子ダム）	7月22日 7月22日 7月22日	7月25日 7月25日 7月25日			北上川下流河川事務所 鳴子ダム管理所
馬淵川	定	6月27日			馬淵川	7月29日				青森河川国道事務所
高瀬川	定	6月27日								高瀬川河川事務所
岩木川	定	6月27日			岩木川 （浅瀬石川ダム） （津軽ダム）	7月29日 7月29日				青森河川国道事務所 岩木川ダム統合管理事務所
米代川	定 臨	6月26日 7月18日			米代川 （森吉山ダム）	7月22日 7月24日				能代河川国道事務所
雄物川	定 臨 臨	6月10日 7月18日 7月25日			雄物川 （玉川ダム）	7月18日 7月30日	7月31日			湯沢河川国道事務所 秋田河川国道事務所 玉川ダム管理所
子吉川	定 臨	6月11日 7月16日			子吉川	7月16日				秋田河川国道事務所
最上川	定 臨	7月14日 7月30日	長井ダム	7月25日	鮭川 最上川 （長井ダム） （寒河江ダム） （白川ダム）	7月16日 7月30日 7月30日				山形河川国道事務所 新庄河川事務所 酒田河川国道事務所 最上川ダム統合管理事務所
赤川	定	6月5日								酒田河川国道事務所 月山ダム管理所

【別紙２】東北地方整備局が管理する河川の流量について（令和7年7月31日時点）

国土交通省
東北地方整備局

- 河川流量は、多くの地点で基準流量よりも少ない状態が続いています。
- 引き続き、河川の流況を注視していきます。

水を大切にしましょう 節水

■河川流量　着色凡例：（基準流量以下）

水系名	河川名	渇水対策		流量（m^3/s）	
		基準地点	基準流量（渇水の目安となる流量）（m^3/s）	7月30日 9時 時点	7月31日 9時 時点
阿武隈川	阿武隈川	舘矢間	40.00	47.62	43.06
名取川	名取川	名取橋	1.50	1.69	1.69
	広瀬川	広瀬橋	1.00	0.38	0.38
鳴瀬川	鳴瀬川	中流堰下流	2.00	2.79	2.63
	吉田川	落合	1.50	0.96	0.70
北上川	北上川	明治橋	20.00	27.19	27.19
		狐禅寺	70.00	73.63	69.36
	江合川	荒雄	2.51	2.47	2.57
馬淵川	馬淵川	剣吉	16.00	17.32	16.83
高瀬川	高瀬川	上野	2.00	11.56	11.86
岩木川	岩木川	五所川原	19.00	16.95	17.88
米代川	米代川	二ツ井	45.00	33.64	32.13
雄物川	雄物川	椿川	80.00	67.68	65.86
子吉川	子吉川	宮内	11.00	4.12	3.66
最上川	最上川	高屋	60.00	51.78	47.05
赤川	赤川	熊出	3.00	3.54	3.54

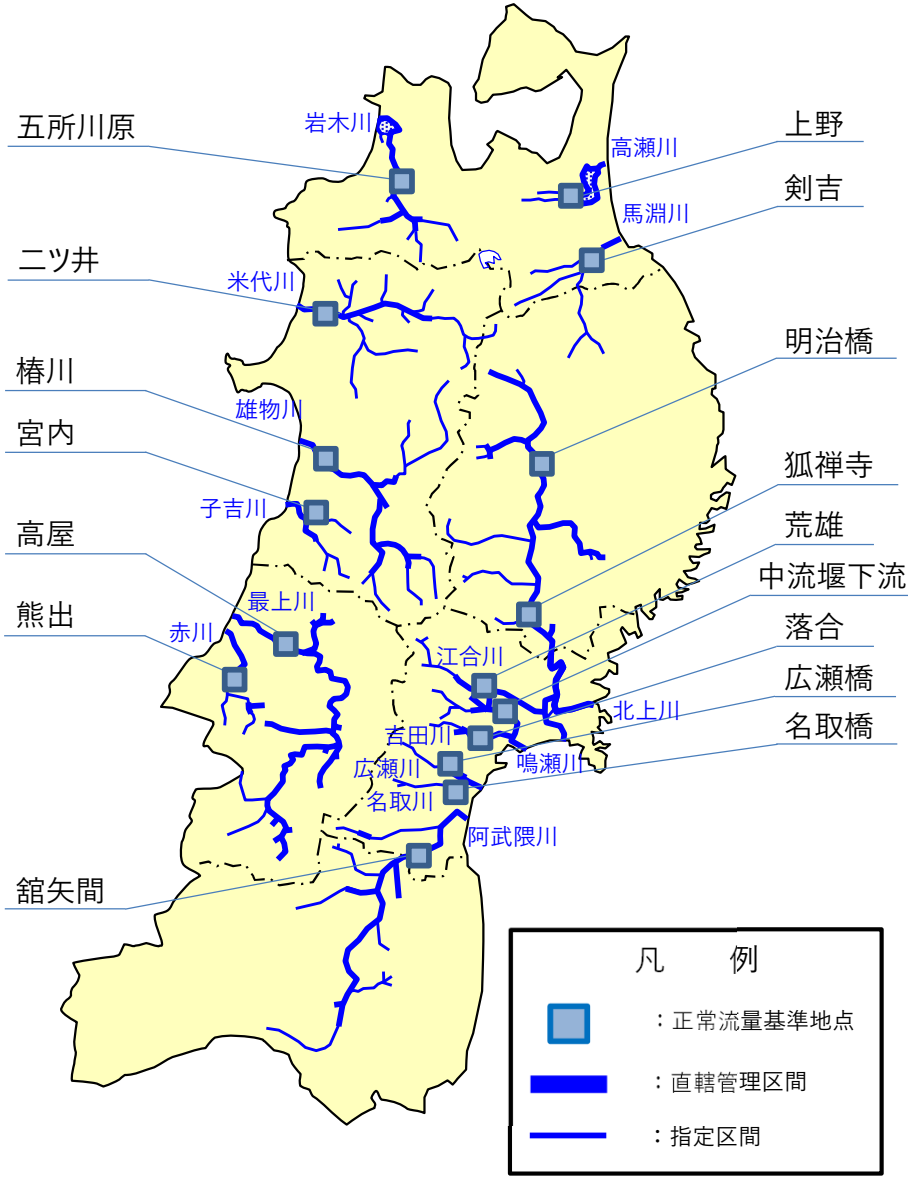

※基準地点名をクリックいただくと、川の防災情報の観測所情報が確認できます。
※河川の流量については、以下のURLで平日毎日更新しています。
https://www.thr.mlit.go.jp/bumon/b00037/k00290/river-hp/kasen/damu/kassuitaiou.html

【別紙３】東北地方整備局が管理するダムの貯水率について（令和7年7月31日時点）

国土交通省
東北地方整備局

- かんがい期がはじまり、**管内の18ダムのうち17ダムで「かんがい用水」を補給しています**。
- 当該日現在の貯水率（利水容量）は、**高温と少雨等の影響から**14ダムで平年と比べ低くなっています。
- 各ダムは、流水の正常な機能の維持や上水、かんがい用水等供給のため、河川に補給を継続しています。
- 鳴子ダム及び御所ダムにおいては、下流域の利水者の要請に応じて、最低水位以下（堆砂容量部分）の貯留された流水を河川に補給し、できる限りの対応を実施しています。

＜直轄管理ダム位置図＞

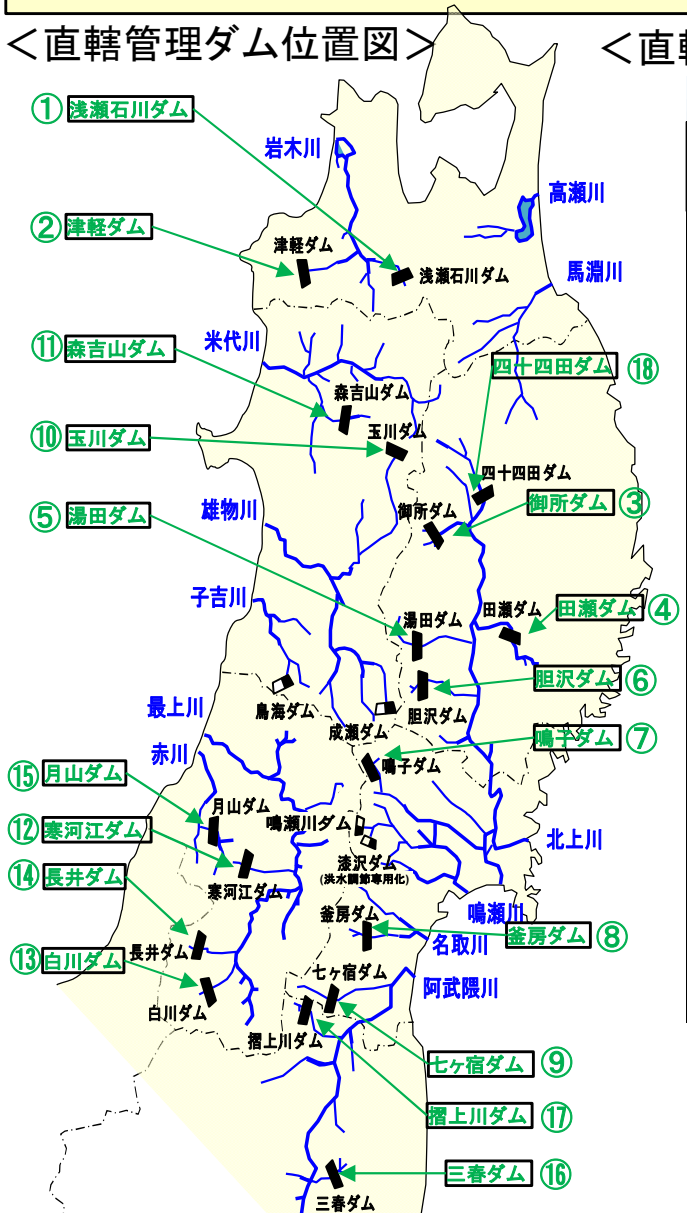

＜直轄管理ダムの貯水率＞

赤字：平年より貯水率が低いダム

下線は洪水期※3		貯水率（%）		
NO.	ダム名	R7.7.31時点	平年値※2 7.31時点	位　置
①	浅瀬石川	80	70	青森県黒石市
②	津軽	28	69	青森県中津軽郡西目屋村
③	御所	0	88	岩手県盛岡市
④	田瀬	71	98	岩手県花巻市
⑤	湯田	33	85	岩手県和賀郡西和賀町
⑥	胆沢	35	89	岩手県奥州市
⑦	鳴子	0	81	宮城県大崎市
⑧	釜房	80	97	宮城県柴田郡川崎町
⑨	七ヶ宿	73	81	宮城県刈田郡七ヶ宿町
⑩	玉川	49	88	秋田県仙北市
⑪	森吉山	65	97	秋田県北秋田市
⑫	寒河江	78	99	山形県西村山郡西川町
⑬	白川	100	99	山形県西置賜郡飯豊町
⑭	長井	56	98	山形県長井市
⑮	月山	80	94	山形県鶴岡市
⑯	三春	92	96	福島県田村郡三春町
⑰	摺上川	94	90	福島県福島市
⑱	四十四田※1	75	60	岩手県盛岡市

※1　四十四田ダムはかんがい用水補給なし。
※2　平年値は直近5ヶ年平均（R2～R6）
※3　18ダム全てで洪水期となっています。
　　非洪水期と洪水期で貯水池運用が変わり利水容量が少なくなります。
　　これに伴い、洪水期となったダムの貯水率の計算は分母となる利水容量を変更し計算しています。
※ダム貯水率に関しては、以下のURLで平日毎日更新しています。
https://www.thr.mlit.go.jp/bumon/b00037/k00290/river-hp/kasen/damu/kassuitaiou.html

＜貯水率とは＞

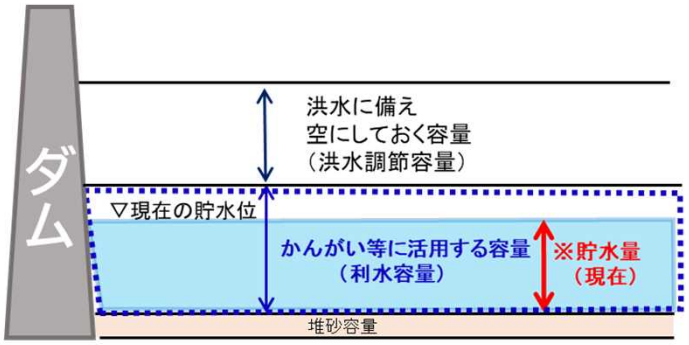

※貯水率とは
貯水率（%）＝貯水量（現在）／利水容量
貯水率100（%）で満杯

＜期間に応じて利水容量が変わる＞

非洪水期と洪水期で**利水容量が変化**します。

