記者発表資料

令和７年　４月２５日
岩手河川国道事務所
北上川ダム統合管理事務所

GW前に水辺施設の安全点検を実施しました

～ 点検結果を公表します ～

岩手河川国道事務所ならびに北上川ダム統合管理事務所では、ゴールデンウィークに一般利用者の増加が見込まれる河川、砂防、ダム施設、55箇所の点検を関係機関と合同で実施しました。

その結果、11箇所で施設の損傷等が確認されましたが、4月19日までに補修・立入禁止措置等の対応を実施いたしました。

水辺等での野外活動が活発になる時期ですが、安全には十分留意された上、利用くださるようお願いいたします。

■ **点検実施日**

４月１５日（火）～４月２１日（月）

■ **点検者**

自治体、地元団体、河川管理者等

■ **点検結果**

詳細については、別紙をご参照ください。

	点検箇所総数	直ちに処置した箇所数	一部立ち入り禁止等応急的措置をした箇所数	利用不可能な箇所数	利用者の自己責任において通常の利用が可能な箇所数
河 川	２２	4	2	0	２２
砂 防	3	3	0	0	3
ダ ム	３０	2	0	0	３０
合 計	５５	9	2	0	５５

〈発表記者会〉 岩手県政記者クラブ、北上記者クラブ、花巻記者クラブ、
奥州市政記者クラブ、一関市政記者クラブ

問　　合　　せ　　先

【河川・砂防】国土交通省　岩手河川国道事務所

【河川】 河川管理課長　　工藤（クドウ）　一志（カズシ）　（直通:019-624-3281）

【砂防】 専門調査官　　菊池（キクチ）　恵（サトシ）　（直通:019-624-3166）

【ダム】国土交通省　北上川ダム統合管理事務所

【ダム】 管理第一課長　　加藤（カトウ）　一典（カズノリ）　（直通：019-643-7971）

安全利用点検結果一覧表（GW前）

【岩手河川国道事務所（河川・砂防）】

No.	出張所名等	河川名	点検箇所	点検結果	点検日
1	盛岡出張所	中津川	【河川公園】(中の橋右岸下流) 盛岡市内丸地先	・散策路の洗掘（補修完了） ・漂着木(撤去完了)	4月16日
2		北上川	【盛岡地区水辺プラザ(三川合流地点）及び木伏緑地】 盛岡市大沢川原地先	異常なし	
3		北上川	【盛岡地区水辺プラザ】(津志田地区・都南大橋付近） 盛岡市向中野地先	異常なし	
4		北上川	【石鳥谷水辺プラザ】(大正橋付近） 石鳥谷町好地地先	異常なし	
5		北上川	【紫波地区水辺プラザ】(紫波橋付近） 紫波町桜町下川原地先	異常なし	
6	水沢出張所	北上川	【船着場】（花巻南大橋下流右岸） 花巻市東十二丁目地先	異常なし	4月18日
7		北上川	【河川公園】（朝日橋付近右岸） 花巻市里川口地先	異常なし	
8		北上川	【花巻水辺プラザ】（イギリス海岸右岸） 花巻市下小舟渡地先	異常なし	
9		猿ヶ石川	【町井水辺プラザ】（東和大橋左岸） 花巻市東和町町井地先	異常なし	
10		猿ヶ石川	【南成島水辺プラザ 】（毘沙門橋左岸） 花巻市東和町南成島地先	異常なし	
11		北上川	【河川公園 】（大曲橋上流右岸） 奥州市前沢白山地先	・階段護岸への塵芥堆積（撤去完了）	4月17日
12		北上川	【水沢水辺プラザ】（藤橋付近右岸） 奥州市水沢姉体地先	・歩行者誘導柵の折損（補修完了） ・階段護岸、船着場の堆積土砂（撤去完了） ・階段の欠損（道の駅付近）（補修完了）	
13		北上川	【河川公園】（藤橋下流左岸） 奥州市水沢鶴城地先	異常なし	
14		広瀬川	【江刺北上川水辺の楽校】（桜木橋上流左岸） 奥州市江刺下河原地先	・渡り石への漂着物（流木など）（撤去完了） ・多目的広場進入防止ロープのたるみ （補修完了）	
15		北上川	【北上水辺プラザ】（展勝地付近左岸） 北上市立花地先	異常なし	
16		北上川	【低水護岸】（珊瑚橋下流右岸） 北上市川岸地先	異常なし	
17	一関出張所	北上川	【平泉地区水辺プラザ】 西磐井郡平泉町平泉地先	異常なし	4月15日
18		磐井川	【一関地区水辺プラザ】 一関市狐禅寺地先	・立入禁止ロープの弛み（4月25日補修完了予定） ・杭の転倒（4月25日補修完了予定）	
19		磐井川	【磐井川緑地河川公園】 一関市青葉一丁目地先	・標示板の傾き（4月24日撤去完了） ・木製椅子のがたつき（4月25日補修完了予定） ・ベンチの板剥がれ（4月25日補修完了予定）	
20		北上川	【川崎防災ステーション船着場】 一関市川崎町薄衣地先	異常なし	
21			【川崎地区水辺プラザ】 一関市川崎町薄衣地先	異常なし	
22		北上川	【一関遊水地展望台】 一関市舞川地内	異常なし	
23	砂防	葛根田川	【葛根田川第１砂防堰堤】（玄武風柳亭付近） 雫石町長山地内	立入禁止ロープの損傷(補修完了)	4月15日
24		松川	【西根床固工群】（岩手山焼走り国際交流村付近） 八幡平市平笠地内	立入禁止チェーンの損傷(補修完了)	
25		松川	【松川第１砂防堰堤】 八幡平市松尾寄木地内	立入禁止ロープの損傷(補修完了)	

点検及び対応状況写真

岩手河川国道事務所（盛岡出張所）

■中津川河川公園（中の橋右岸直下）
　散策路脇洗掘　→　土のう設置による補修完了　【4/18実施】





■中津川河川公園（中の橋右岸上流）
　散策路への漂着木　→　撤去　【4/18実施】





■中津川河川公園（上の橋右岸直下）
　散策路脇洗掘　→　土のう設置による補修完了　【4/18実施】





点検及び対応状況写真

岩手河川国道事務所（盛岡出張所）

■中津川河川公園（上の橋左岸直下）
　散策路脇洗掘　→　土のう設置による補修完了　【4/18実施】





■中津川河川公園（与の字橋左岸上流）
　散策路への漂着木　→　撤去　【4/18実施】





点検及び対応状況写真

岩手河川国道事務所（水沢出張所）

■河川公園（大曲橋上流右岸）
　階段護岸への塵芥堆積　→　撤去　【４／１７実施】





■水沢水辺プラザ（藤橋付近右岸）
　歩行者誘導柵の折損　→　補修　【４／１７実施】





■水沢水辺プラザ（藤橋付近右岸）
　階段護岸の堆積土砂　→　撤去　【４／１７実施】





■水沢水辺プラザ（藤橋付近右岸）
　船着場の堆積土砂　→　撤去　【４／１７実施】





点検及び対応状況写真

岩手河川国道事務所（水沢出張所）

■水沢水辺プラザ（藤橋付近右岸）
　階段の欠損　→　モルタルによる補修　【４／１７実施】



■江刺北上川水辺の楽校（桜木橋上流左岸）
　渡り石への漂着物（流木など）　→　撤去　【４／１７実施】



■江刺北上川水辺の楽校（桜木橋上流左岸）
　多目的広場の進入防止ロープのたるみ　→　補修　【４／１７実施】



点検及び対応状況写真

岩手河川国道事務所（一関出張所）

■一関水辺プラザ（磐井川左岸）
　立ち入り禁止ロープの緩み、杭の転倒 → 杭立て直し、ロープ一部仮復旧【4/24実施】





■磐井川緑地公園（磐井川左岸）
掲示板の傾き 転倒の恐れ　→　撤去【4/24実施】





点検及び対応状況写真

岩手河川国道事務所（一関出張所）

■磐井川緑地公園（磐井川左岸）
水飲み場木製椅子のがたつき　→　使用の規制【4/24実施】





■磐井川緑地河川公園（磐井川左岸）
ベンチの板の剥がれ　→　使用の規制【4/24実施】





点検及び対応状況写真

岩手河川国道事務所（砂防）

■葛根田川第１砂防堰堤
　立入禁止ロープの損傷→　ロープの再設置　【４／１８実施】



■西根床固工群
　立入禁止チェーンの損傷→　チェーンの再設置　【４／１８実施】



■松川第１砂防堰堤
　立入禁止ロープの損傷→　ロープの再設置　【４／１８実施】



安全利用点検結果一覧表（GW前）

【北上川ダム統合管理事務所（ダム）】

No.	ダム名	点検箇所	点検結果	点検日
1	四十四田ダム	四十四田ダムサイト地区 （盛岡市上田字松屋敷地先）	異常なし	4月17日
2		柳平水辺公園地区 （盛岡市川又地先）	異常なし	
3		松園水辺公園地区（遊歩道含む） （盛岡市上田字小鳥沢地先）	異常なし	
4	御所ダム	御所ダム管理所構内 （盛岡市繋字山根地先）	異常なし	4月15日
5		尾入野湿生植物園 (岩手県盛岡市繋堂ケ沢地先)	・遊歩道敷板の腐食（4月18日対応済）	
6		乗りもの広場 （岩手郡雫石町西安庭地先）	異常なし	
7		町場地区園地 （岩手郡雫石町西安庭地先）	異常なし	
8		つなぎ多目的運動場（除園地） （盛岡市繋字除キ地先）	異常なし	
9		県営漕艇場 （盛岡市繋除キ地先）	異常なし	
10		繋大橋南園地 （盛岡市繋地先）	異常なし	
11	田瀬ダム	柏木平地区【河川公園】 （遠野市宮守町地先）	異常なし	4月15日
12		向田瀬地区【ヨットハーバー】 （花巻市東和町田瀬地先）	異常なし	
13		白土地区【旧あやめ園】 （花巻市東和町田瀬地先）	・遊歩道に倒木（4月21日対応済） ・防護柵一部破損（4月21日対応済）	
14		白土地区【親水公園】 （花巻市東和町田瀬地先）	異常なし	
15		横峰地区【オートキャンプ場】 （花巻市東和町田瀬地先）	異常なし	
16		横峰地区【釣り公園】 （花巻市東和町田瀬地先）	異常なし	
17		ダムサイト地区【展望広場】 （花巻市東和町田瀬地先）	異常なし	
18	湯田ダム	耳取公園 (和賀郡西和賀町耳取地先)	異常なし	4月16日
19		廻戸つり公園 (和賀郡西和賀町無地内地先)	異常なし	
20		錦秋湖川尻総合公園 (和賀郡西和賀町川尻地先)	異常なし	
21		川尻公園（川尻小公園） (和賀郡西和賀町川尻地先)	異常なし	
22		焼地台公園 (和賀郡西和賀町間木野地先)	異常なし	
23		湯本湖岸公園 (和賀郡西和賀町湯本地先)	異常なし	
24		湯田ダム堤体天端周辺 (和賀郡西和賀町杉名畑地先)	異常なし	
25	胆沢ダム	胆沢 ダム堤体天端 （奥州市胆沢若柳字横岳前山地先）	異常なし	4月21日
26		奥州湖眺望台 （奥州市胆沢若柳字横岳東前川山地先）	異常なし	
27		馬留広場 （奥州市胆沢若柳字馬留地先）	異常なし	
28		奥州いさわカヌー広場 （奥州市胆沢若柳字小松谷木地先）	異常なし	
29		石渕広場 （奥州市胆沢若柳字尿前地先）	異常なし	
30		おろせ広場 （奥州市胆沢若柳字東下嵐江地先）	異常なし	

点検及び対応状況写真

【北上川ダム統合管理事務所（御所ダム）】

■尾入野湿生植物園
　遊歩道敷板の腐食　→　補修　【4月18日対応済】





点検及び対応状況写真

【北上川ダム統合管理事務所（田瀬ダム）】

■白土地区【旧あやめ園】
　遊歩道に倒木　→　撤去　【4月21日対応済】





■白土地区【旧あやめ園】
　防護柵一部破損　→　応急復旧　【4月21日対応済】



