記者発表資料

令和７年４月１８日
国　土　交　通　省
新　庄　河　川　事　務　所

本格的な出水期に備えて堤防の徒歩点検を実施！

～最上川・鮭川などの堤防に異常がないか確認します～

本格的な出水期を迎える前に新庄河川事務所が管理する最上川中流部（６支川を含む管理延長約１００km）において、堤防の異常（堤防の変状や亀裂等）がないか把握するため、徒歩による目視での点検を実施します。

１．実施期間　　令和７年４月２４日（木）～５月２７日（火）のうち９日間
（各点検箇所の実施予定日は別紙参照）

２．点検箇所　　最上川本川及び６支川の国管理区間
（６支川：丹生川、最上小国川、鮭川、泉田川、真室川、金山川）

３．点検方法　　国土交通省職員、河川巡視員（※）の１班で目視による点検を行います。

４．点検結果　　点検において異常を発見した場合は、すみやかに補修を行うとともに、点検結果は河川管理資料として今後の堤防の維持管理に活用します。

５．そ の 他　・雨天の際は中止（延期）いたします。日程の確認は下記【問い合わせ先】に連絡してください。
・取材の際は、事前に下記【問い合わせ先】まで連絡をお願いします。

※　河川巡視員とは・・・

平常時に河川管理の一環として、定期的に河川の状況を把握する巡視を行い、流水・土地の占用状況、河川管理施設等の状況を目視により点検を行う巡視員の呼称です。

《発表記者会：新庄新聞放送記者会》

【問い合わせ先】

国土交通省

国土交通省　東北地方整備局　新庄河川事務所　TEL 0233-22-0275
副所長（河川担当）　花田（はなだ）　一二（かつじ）　（内線２０４）
管理課長　柴田（しばた）　敏明（としあき）　（内線３３１）

～新庄河川事務所での令和６年度に実施した点検の様子～



堤防に**変形や亀裂等の異常が無いか**を職員・河川巡視員にて目視で点検しています。

裸地化の原因となるイタドリが群生している箇所を点検し、貫入棒を使用して**堤防の強度**を調査しています。





堤防天端に発生した**亀裂やへこみ等がないか**を点検しています。

【別紙】最上南部流域治水出張所管内

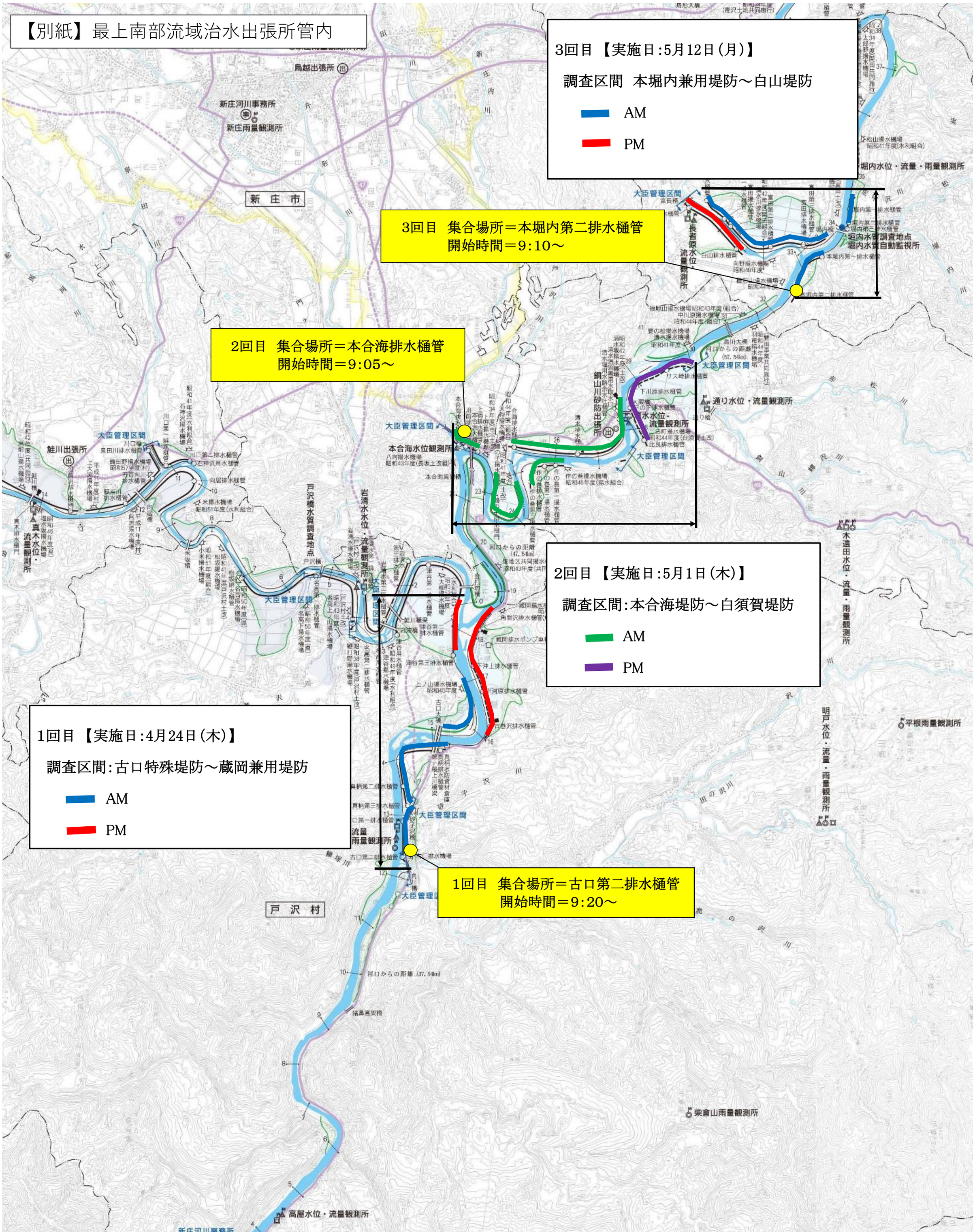

【別紙】大石田出張所管内

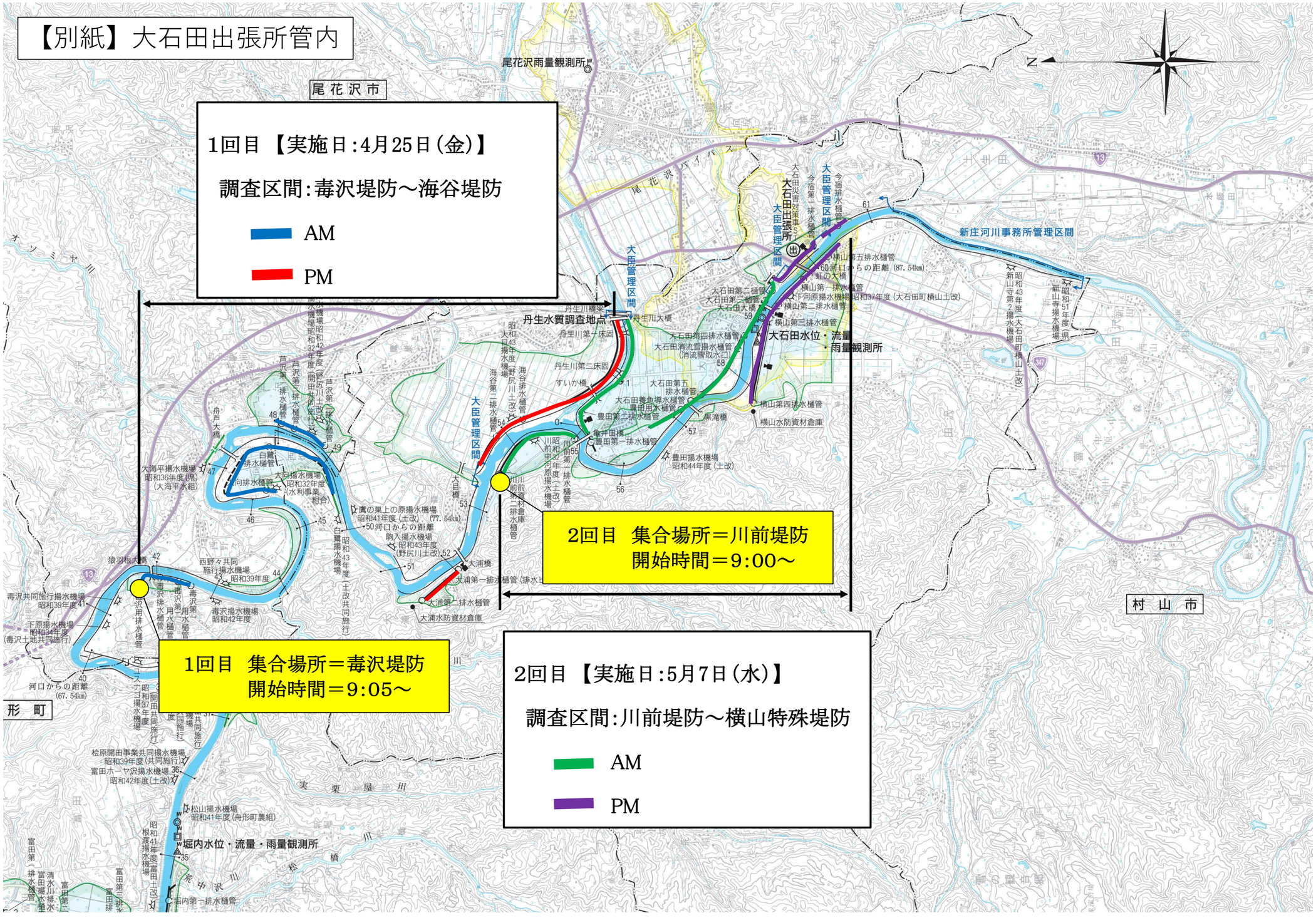

尾花沢市
尾花沢雨量観測所
1回目 【実施日:4月25日(金)】
調査区間:毒沢堤防～海谷堤防
AM
PM
2回目 集合場所＝川前堤防
開始時間＝9:00～
1回目 集合場所＝毒沢堤防
開始時間＝9:05～
2回目 【実施日:5月7日(水)】
調査区間:川前堤防～横山特殊堤防
AM
PM
丹生水質調査地点
大臣管理区間
大石田出張所
大石田水位・流量・雨量観測所
新庄河川事務所管理区間
堀内水位・流量・雨量観測所
村山市
形町

【別紙】鮭川出張所管内

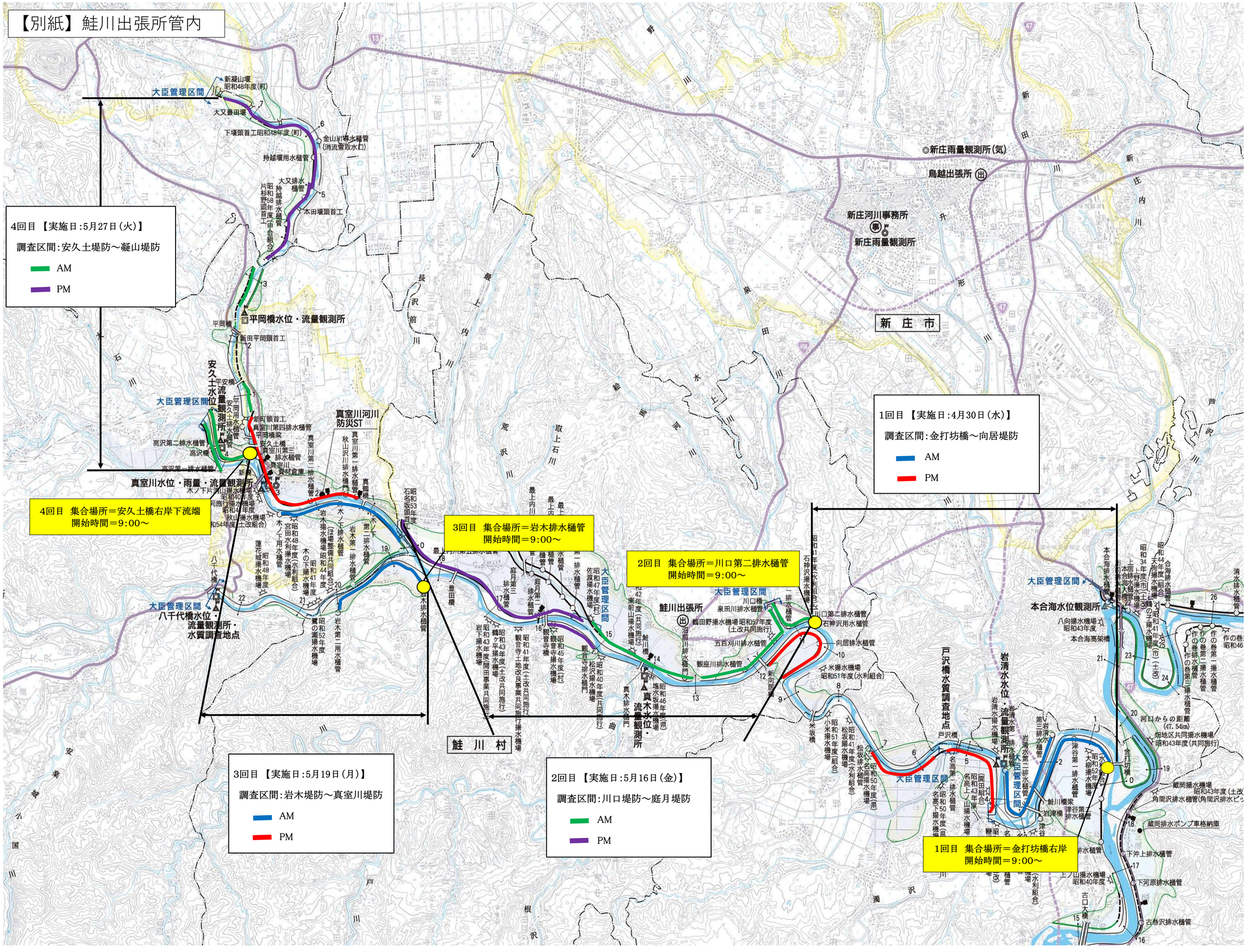
4回目 【実施日：5月27日（火）】
調査区間：安久土堤防～凝山堤防
AM
PM
大臣管理区間
新凝山堰 昭和48年度(町)
大又豊田堰
下堰頭首工昭和48年度(町)
金山川導水樋管（消流雪取水口）
持越堰用水樋管
大又排水樋管
持越排水樋管
昭和58年度片野原首工
本田堰頭首工
平岡橋水位・流量観測所
新田平岡頭首工
安久土水位・流量観測所
真室川河川防災ST
真室川水位・雨量・流量観測所
4回目 集合場所＝安久土橋右岸下流端
開始時間＝9:00～
3回目 【実施日：5月19日（月）】
調査区間：岩木堤防～真室川堤防
AM
PM
3回目 集合場所＝岩木排水樋管
開始時間＝9:00～
大臣管理区間
八千代橋水位・流量観測所・水質調査地点
鮭川村
2回目 【実施日：5月16日（金）】
調査区間：川口堤防～庭月堤防
AM
PM
2回目 集合場所＝川口第二排水樋管
開始時間＝9:00～
鮭川出張所
真木水位・流量観測所
◎新庄雨量観測所（気）
鳥越出張所
新庄河川事務所
新庄雨量観測所
新 庄 市
1回目 【実施日：4月30日（水）】
調査区間：金打坊橋～向居堤防
AM
PM
1回目 集合場所＝金打坊橋右岸
開始時間＝9:00～
戸沢橋水質調査地点
岩清水水位・流量観測所
本合海水位観測所
大臣管理区間