記者発表資料

令和6年7月30日
東北地方整備局
岩手河川国道事務所

北上川『川の通信簿』参加者募集
～北上川水系の河川公園に通信簿をつけてみませんか～

岩手河川国道事務所では、北上川に整備した河川公園等を評価する『川の通信簿』の実施にあたり、各点検箇所の点検参加者を募集します。北上川に関心をお持ちの、団体・個人問わずどなたでも参加できますので、興味があるみなさまのご参加をお待ちしております。

■点検箇所及び実施日時

点検箇所	点検日時（※1）
①　盛岡水辺プラザ・中津川（盛岡市）　（※2） ②　盛岡水辺プラザ・津志田（盛岡市） ③　紫波水辺プラザ（紫波町） ④　石鳥谷水辺プラザ（花巻市）	8月18日(日) 9:00～17:00
⑤　水沢水辺プラザ（奥州市） ⑥　平泉水辺プラザ（平泉町） ⑦　一関水辺プラザ（一関市）　（※2） ⑧　川崎水辺プラザ（一関市）	8月24日(土) 9:00～17:00
⑨　東和水辺プラザ・町井地区（花巻市） ⑩　東和水辺プラザ・成島地区（花巻市） ⑪　花巻水辺プラザ・イギリス海岸（花巻市） ⑫　北上水辺プラザ・展勝地（北上市）　（※2） ⑬　江刺・水辺の楽校（奥州市）	8月25日(日) 9:00～17:00

（※１）時間内は随時受付しています。
（※２）取材対応可能箇所

■参加申込み

・**事前申込み必要なし**
・参加される方は、「川の通信簿」の集合場所（別紙）に集合してください
・個人、団体を問わずどなたでも参加出来ます。

■取材について

・取材対応可能箇所は点検箇所①、⑦、⑫で時間は10：00～12：00となります。
・取材を希望される場合は以下の問い合わせ先まで連絡をお願いいたします。

発表記者会：東北建設専門紙記者会、岩手県政記者クラブ、一関市政記者クラブ、奥州市政記者クラブ

問い合わせ先

国土交通省　東北地方整備局　岩手河川国道事務所
〒020-0066　盛岡市上田４丁目２－２
電話：０１９－６２４－３１６６（流域治水課直通）
つちだ　あきお
河川副所長　　土田　昭夫　（内線２０４）
なかくき　はると
流域治水課長　　中久木　晴人　（内線３５１）

「川の通信簿」とは

国土交通省では、全国の一級水系（109水系）で河川空間の利用しやすさ、親しみやすさについて、市民の目による点検（「川の通信簿」）を５年に一度実施しています。
その結果から良い点・悪い点を把握することによって、今後の河川整備や維持管理に反映していきます。

【点検内容】

通信簿には 15 の点検項目があり、箇所毎にそれらの重要度、良い悪いなどの状態、整備の必要性を点検し、最後に5 段階評価を行います。

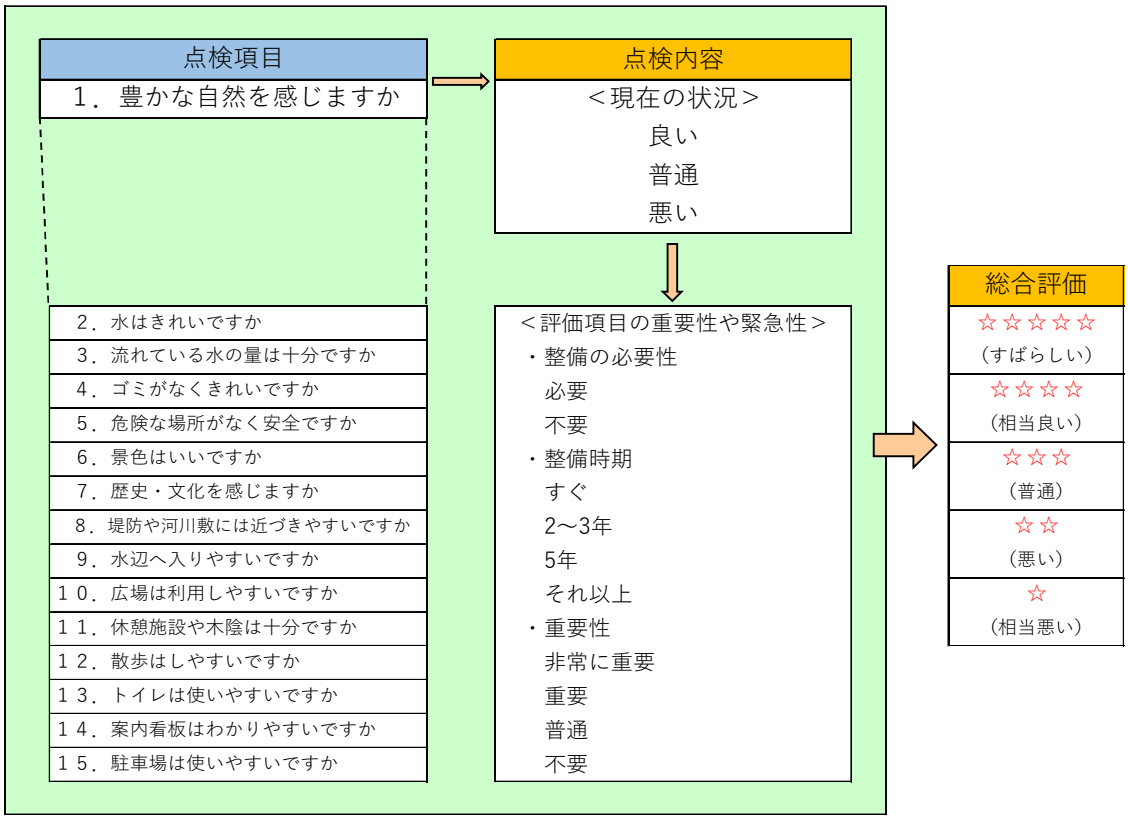

（注意） この通信簿は、点検者が主観的に評価するものであり、川の優劣をつけるものではありません。

これまでの「川の通信簿」の様子







過去の採点結果については岩手河川国道事務所ホームページよりご覧になれます。
https://www.thr.mlit.go.jp/iwate/siryou/report/houkoku/2019_river-tuusinbo/index.htm

①　盛岡水辺プラザ・中津川 ※

点検日時：8月18日（日）9：00～17：00



出典：国土地理院地図に実施箇所等を追記して掲載

※取材対応可能箇所：対応時間　10：00～12：00



集合場所
のぼりが目印



②　盛岡水辺プラザ・津志田

点検日時：8月18日（日）9：00～17：00



出典：国土地理院地図に実施箇所等を追記して掲載

集合場所
のぼりが目印





③　紫波水辺プラザ

点検日時：8月18日（日）9：00～17：00



出典：国土地理院地図に実施箇所等を追記して掲載

集合場所
のぼりが目印





④　石鳥谷水辺プラザ

点検日時：8月18日（日）9：00～17：00



出典：国土地理院地図に実施箇所等を追記して掲載

集合場所
のぼりが目印





⑤　水沢水辺プラザ

点検日時：8月24日（土）9：00～17：00



出典：国土地理院地図に実施箇所等を追記して掲載

集合場所
のぼりが目印





⑥　平泉水辺プラザ

点検日時：8月24日（土）9：00～17：00



出典：国土地理院地図に実施箇所等を追記して掲載

集合場所
のぼりが目印





⑦　一関水辺プラザ ※

点検日時：8月24日（土）9：00～17：00



出典：国土地理院地図に実施箇所等を追記して掲載

集合場所
のぼりが目印



※取材対応可能箇所：対応時間　10：00～12：00

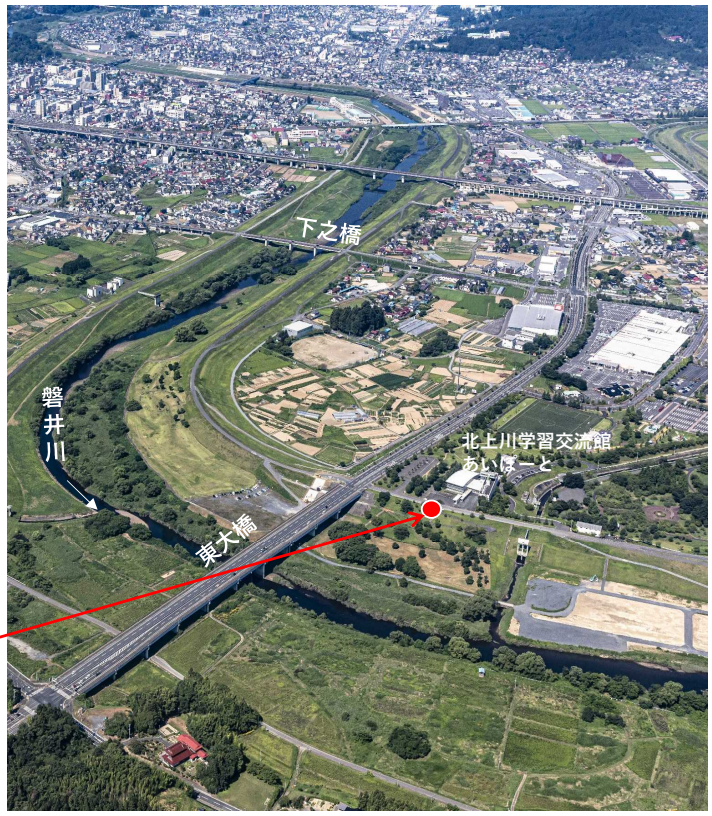

⑧　川崎水辺プラザ

点検日時：8月24日（土）9：00～17：00



出典：国土地理院地図に実施箇所等を追記して掲載

集合場所
のぼりが目印



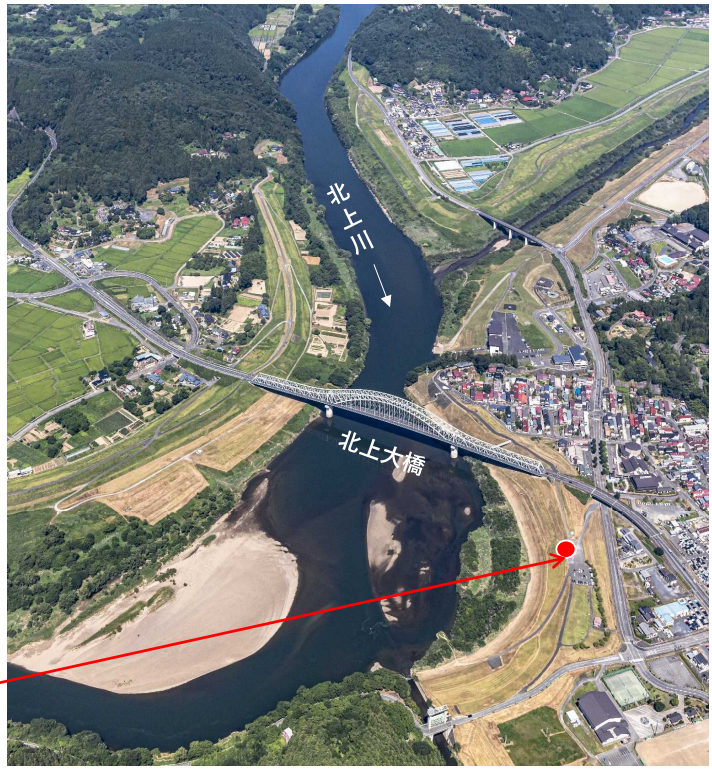

⑨　東和水辺プラザ・町井地区

点検日時：8月25日（日）9：00～17：00



出典：国土地理院地図に実施箇所等を追記して掲載

集合場所
のぼりが目印



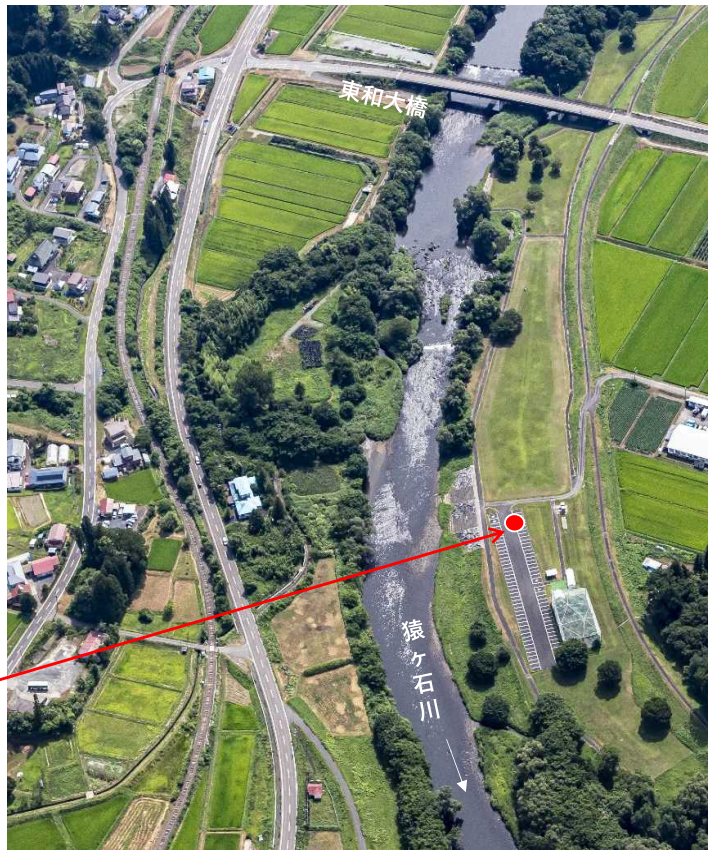

⑩　東和水辺プラザ・成島地区

点検日時：8月25日（日）9：00～17：00



出典：国土地理院地図に実施箇所等を追記して掲載

集合場所
のぼりが目印





⑪　花巻水辺プラザ・イギリス海岸

点検日時：8月25日（日）9：00～17：00



出典：国土地理院地図に実施箇所等を追記して掲載

集合場所
のぼりが目印



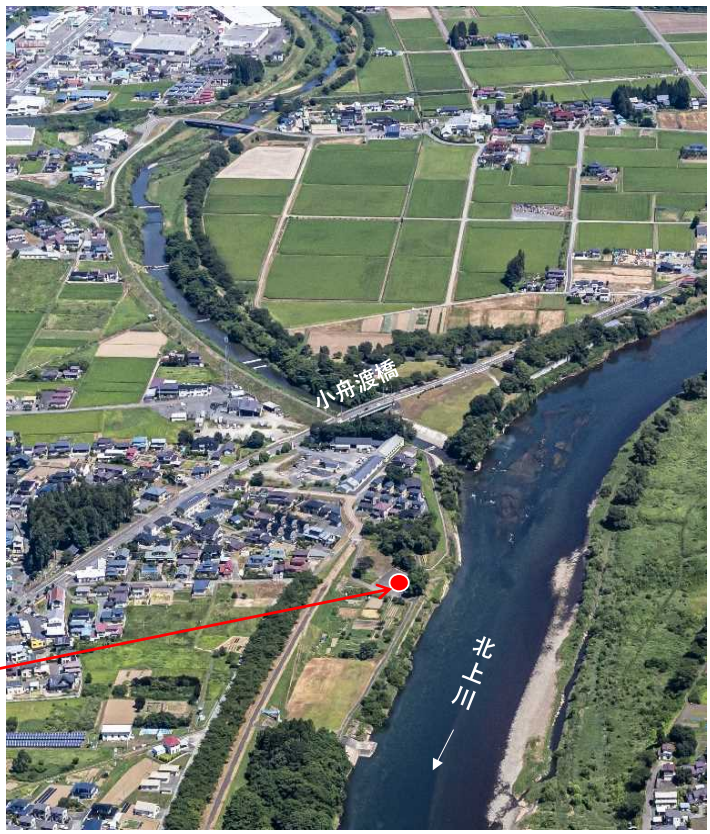

⑫　北上水辺プラザ・展勝地 ※

点検日時：8月25日（日）9：00～17：00

※取材対応可能箇所：対応時間　10：00～12：00



出典：国土地理院地図に実施箇所等を追記して掲載

集合場所
のぼりが目印





⑬　江刺・水辺の楽校

点検日時：8月25日（日）9：00～17：00



出典：国土地理院地図に実施箇所等を追記して掲載

集合場所
のぼりが目印



