

GW前に河川公園等の一斉点検を実施します!

～より安全に河川を利用していただくために～

秋田県内の国土交通省の事務所・ダム管理所では、河川やダム周辺がレクリエーション活動の場として多くの方々に利用されていることを踏まえ、利用される方々が安心して利用できるよう、河川公園等の施設管理者等と合同で一斉点検を実施します。今回の点検の結果、問題が確認された箇所につきましては、GW前に改善措置を実施する予定です。

◆点検実施日（予定）

【河川】

○秋田河川国道事務所

茨島出張所管内：平成31年4月15日（月）〈雄物川下流〉

子吉川出張所管内：平成31年4月15日（月）〈子吉川〉

○湯沢河川国道事務所

大曲出張所管内：平成31年4月18日（木）〈雄物川上流〉

十文字出張所管内：平成31年4月19日（金）〈雄物川上流〉

○能代河川国道事務所

二ツ井出張所管内：平成31年4月16日（火）〈米代川〉

※今年度より、新たな点検箇所として、道の駅ふたつ川川の駅エリアの点検も実施します。

鷹巣出張所管内：平成31年4月17日（水）〈米代川〉

【ダム】

○玉川ダム管理所：平成31年4月18日（木）〈玉川ダム〉

○能代河川国道事務所

森吉山ダム管理支所：平成31年4月17日（水）〈森吉山ダム〉

○成瀬ダム工事事務所

GW前に点検実施予定 〈成瀬ダム〉

※積雪のため、実施日時未定

【砂防】

○湯沢河川国道事務所

秋田駒ヶ岳山系砂防出張所管内：平成31年4月17日（水）

◆点検行程

別紙のとおり（場所及び予定時間）

◆点検内容

陥没等損傷部への転落、施設の破損等による転倒の恐れ、手摺等の破損状況、危険性の注意喚起などについて、目視又は指触などにより行います。

◆点検者

河川管理者及び施設管理者（市町村等）

◆点検後の措置

今回の点検において危険箇所が判明した場合には、応急措置を講じるとともに危険看板を設置して危険の周知に努め、場合によっては立ち入り規制を講じます。

点検結果については、点検終了後に公表します。

※発表先：秋田県政記者会

問い合わせ先

国土交通省東北地方整備局

秋田河川国道事務所 018-864-2290

副所長 さいとう まさみち 齊藤 正道 (内線204)

河川管理課長 さんべい ゆきお 三瓶 幸雄 (内線331)

湯沢河川国道事務所 0183-73-5340

副所長 こじま みつひろ 小嶋 光博 (内線204)

【河川】河川管理課長 さとう たかお 佐藤 隆夫 (内線331)

【砂防】調査第一課長 のぐち あきひろ 野口 暁浩 (内線351)

能代河川国道事務所 0185-70-1246

副所長 みうら たけし 三浦 猛 (内線204)

【河川】河川管理課長 きしの みのる 岸野 実 (内線331)

【ダム】技術情報管理官 かねこ みつよし 金子 光義 (内線304)

玉川ダム管理所 0187-49-2170

所長 いずみや としひろ 泉谷 敏広 (内線201)

管理係長 いとう よしひこ 伊藤 圭彦 (内線332)

成瀬ダム工事事務所 0182-23-8450

副所長 たがわ かずよし 田川 和義 (内線204)

工務課長 さとう ひでき 佐藤 秀樹 (内線311)

点検箇所一覧表

【河川】秋田河川国道事務所 茨島出張所管内<雄物川下流>

点検実施日	対象区域・施設	河川名	点検時間	備考
平成31年4月15日	①仁井田運動広場 (秋田市)	雄物川	9:20 ~ 9:45	茨島出張所 9:00発
	②水辺の広場 (秋田市)	雄物川	10:00 ~ 10:35	
	③三角沼 (秋田市)	旧雄物川	10:45 ~ 11:00	
	④割山散策路 (秋田市)	雄物川	11:10 ~ 11:40	

【河川】秋田河川国道事務所 子吉川出張所管内<子吉川>

点検実施日	対象区域・施設	河川名	点検時間	備考
平成31年4月15日	①西滝沢水辺プラザ (由利本荘市)	子吉川	13:00 ~ 13:30	
	②ゆりさくら公園 (由利本荘市)	子吉川	13:40 ~ 14:10	
	③せせらぎパーク (由利本荘市)	子吉川	14:30 ~ 15:00	
	④田頭河川公園 (由利本荘市)	子吉川	15:10 ~ 15:40	
平成31年4月11日	友水公園(アクアパル) (由利本荘市)	子吉川	13:30 ~ 14:00	※実施済

【河川】湯沢河川国道事務所 大曲出張所管内<雄物川上流>

点検実施日	対象区域・施設	河川名	点検時間	備考
平成31年4月18日	①川港親水公園 (大仙市)	雄物川	9:00 ~	
	②中川原コミュニティ公園 (大仙市)	雄物川	10:00 ~	
	③水辺の楽校 (大仙市)	玉川	11:00 ~	

【河川】湯沢河川国道事務所 十文字出張所管内<雄物川上流>

点検実施日	対象区域・施設	河川名	点検時間	備考
平成31年4月19日	①古内運動場 (横手市)	皆瀬川	9:00 ~	
	②松ノ木河川公園 (湯沢市)	雄物川	9:40 ~	
	③雄物川河川公園 (横手市)	雄物川	11:00 ~	

【河川】能代河川国道事務所 ニツ井出張所管内<米代川>

点検実施日	対象区域・施設	河川名	点検時間	備考
平成31年4月16日	①能代市落合地区	米代川	9:30 ~ 10:00	
	②能代市中川原地区	米代川	10:15 ~ 11:45	
	③能代市ニツ井町荷上場地区	米代川	13:30 ~ 14:00	
	④能代市ニツ井町薄井地区	米代川	14:10 ~ 14:40	
	⑤能代市ニツ井町小繋地区(道の駅ふたつ川川の駅エリア)	米代川	14:50 ~ 15:20	

【河川】能代河川国道事務所 鷹巣出張所管内<米代川>

点検実施日	対象区域・施設	河川名	点検時間	備考
平成31年4月17日	⑥北秋田市舟見地区	米代川	10:00 ~ 10:40	
	⑦大館市外川原地区	米代川	11:00 ~ 11:40	
	⑧大館市根下戸地区	米代川	13:00 ~ 13:40	
	⑨大館市比内町扇田地区	米代川	14:00 ~ 14:40	

【ダム】玉川ダム管理所<玉川ダム>

点検実施日	対象区域・施設	河川名	点検時間	備考
平成31年4月18日	①ダムサイト上流地区 (仙北市)	玉川 (宝仙湖)	13:30 ~ 14:00	
	②ダムサイト下流公園 (仙北市)	玉川 (宝仙湖)	14:10 ~ 14:40	
※積雪のため、雪解け 確認後速やかに点検予 定。	岩の目公園 (仙北市)	玉川 (宝仙湖)	~	
	小和瀬公園 (仙北市)	玉川 (宝仙湖)	~	
	戸瀬公園 (仙北市)	玉川 (宝仙湖)	~	

【ダム】能代河川国道事務所 森吉山ダム管理支所<森吉山ダム>

点検実施日	対象区域・施設	河川名	点検時間	備考
平成31年4月17日	①広報館及びダム堤体右岸 (北秋田市)	小又川 (森吉四季美湖)	10:00 ~ 10:15	
	②森吉山大橋広場 (北秋田市)	小又川 (森吉四季美湖)	10:20 ~ 10:40	
	③様田公園周辺 (北秋田市)	小又川 (森吉四季美湖)	10:45 ~ 11:00	

【ダム】成瀬ダム工事事務所<成瀬ダム>

点検実施日	対象区域・施設	河川名	点検時間	備考
GW前に点検実施予定 (※積雪のため実施日未定)	成瀬ダム「展望台」 (東成瀬村)	成瀬川	~	

【砂防】湯沢河川国道事務所 秋田駒ヶ岳山系砂防出張所管内

点検実施日	対象区域・施設	河川名	点検時間	備考
平成31年4月17日	①生保内川遊砂地大暗渠堰堤 (仙北市)	生保内川	9:30 ~	
	②小先達川第一砂防堰堤 (仙北市)	小先達川	10:30 ~	

注) 当日の点検時間は予定であり、点検状況によって時間が前後する場合があります。

雄物川下流(茨島出張所管内)
安全利用点検箇所位置図
点検日:平成31年4月15日(月)

① 仁井田運動広場
9:20~9:45

③ 三角沼
10:45~11:00

② 水辺の広場
10:00~10:35

④ 割山散策路
11:10~11:40



1:100,000

子吉川(子吉川出張所管内) 安全利用点検箇所位置図

点検日:平成31年4月15日(月)

※友水公園(アクアパル)は4月11日(木)に実施

②ゆりさくら公園
13:40~14:10

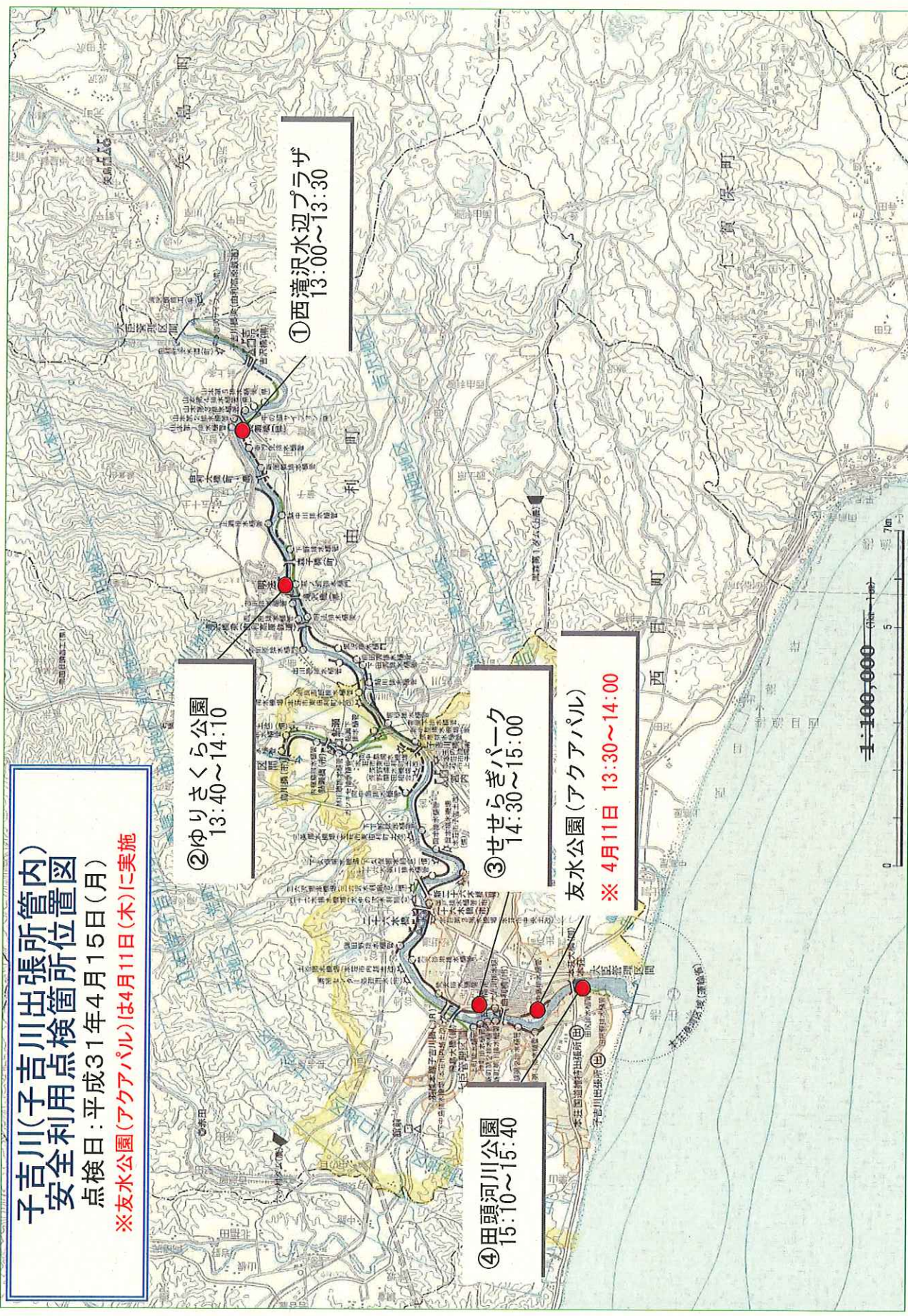
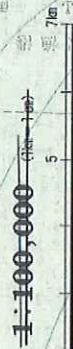
①西滝沢水辺プラザ
13:00~13:30

④田頭河川公園
15:10~15:40

③せせらぎパーク
14:30~15:00

友水公園(アクアパル)

※ 4月11日 13:30~14:00



雄物川上流 (大曲出張所管内)

点検実施日：平成31年4月18日(木)

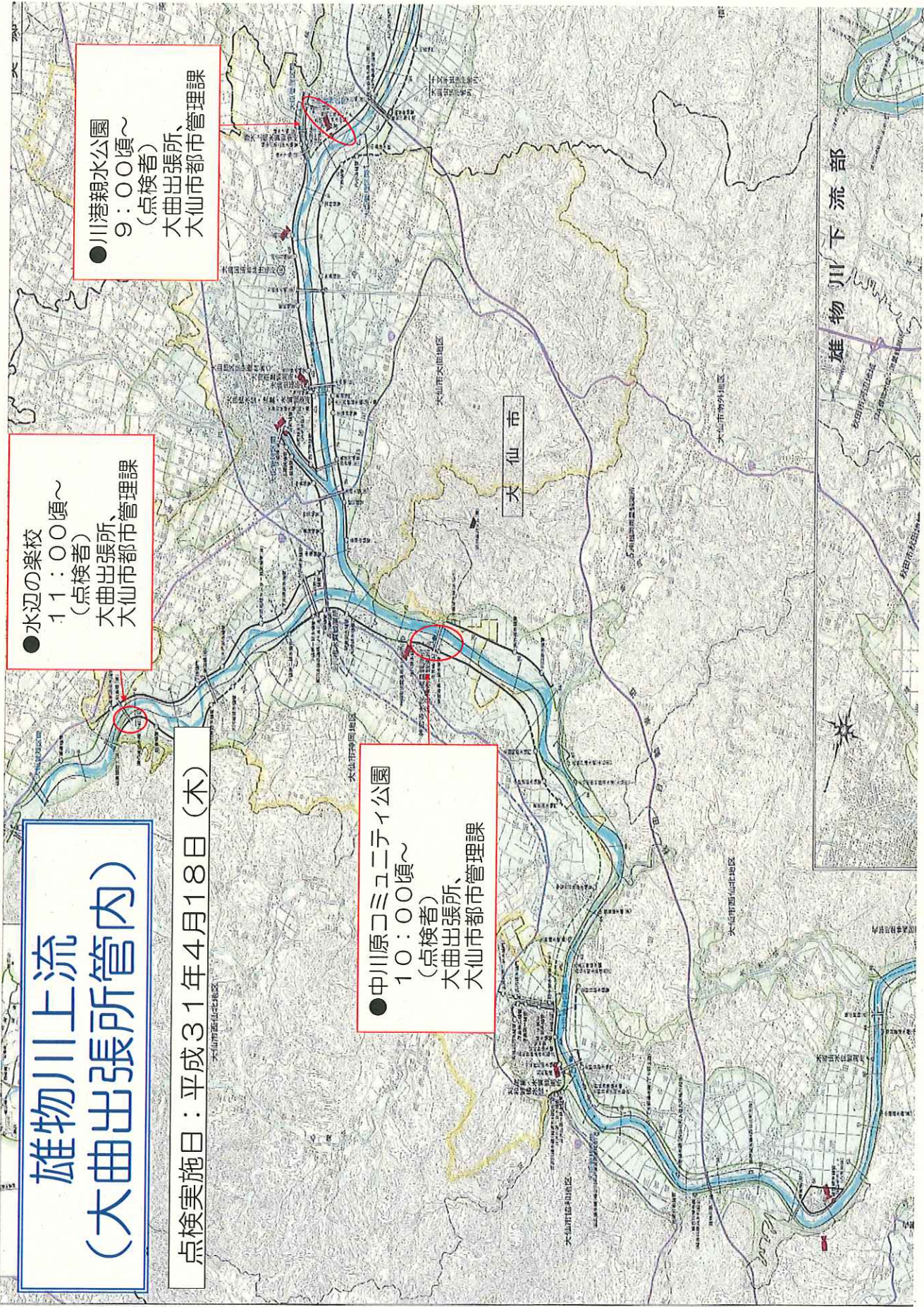
●水辺の楽校
11:00頃～
(点検者)
大曲出張所、
大仙市都市管理課

●川港親水公園
9:00頃～
(点検者)
大曲出張所、
大仙市都市管理課

●中川原コミュニティ公園
10:00頃～
(点検者)
大曲出張所、
大仙市都市管理課

雄物川下流部

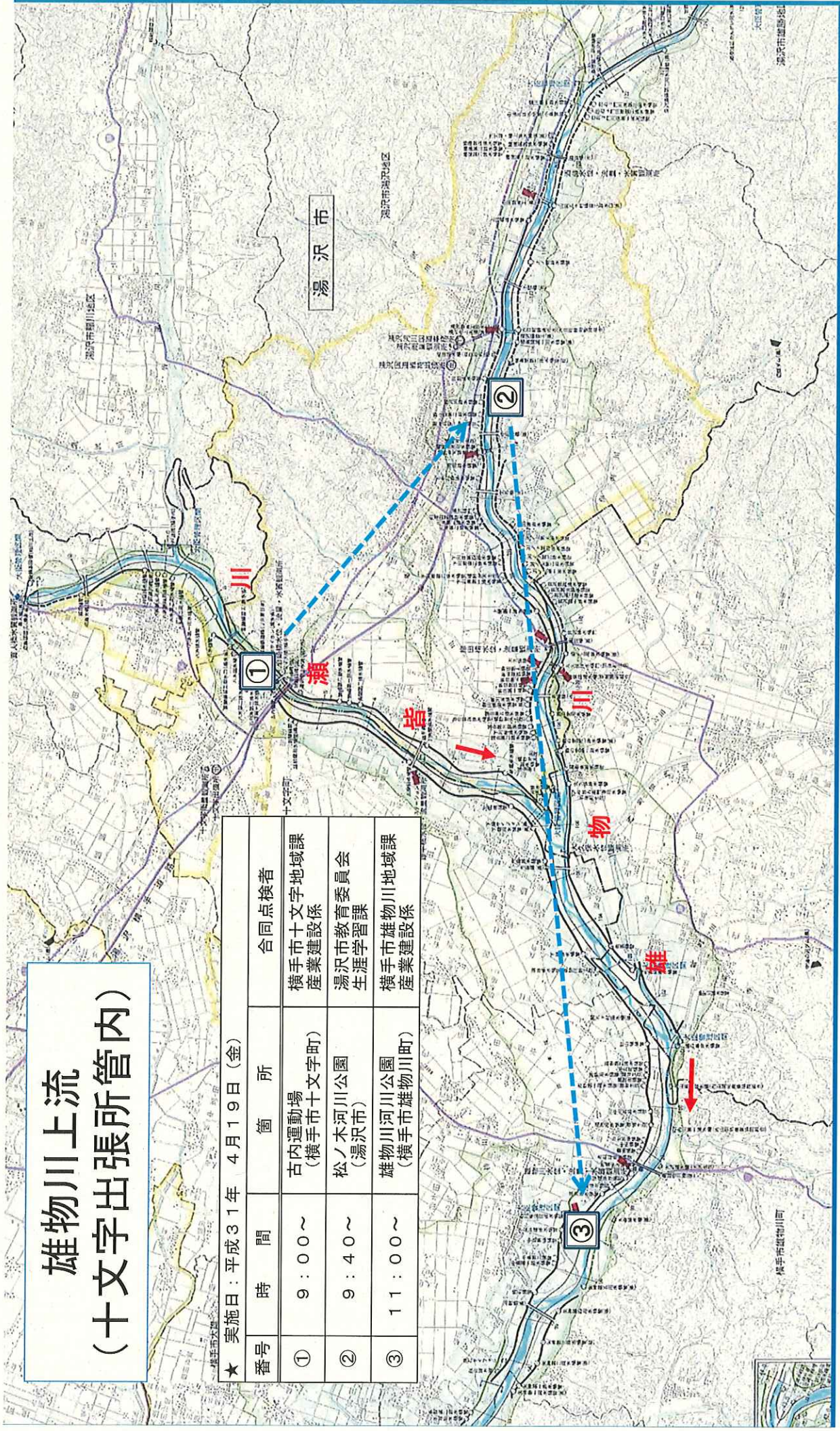
大仙市



雄物川上流 (十文字出張所管内)

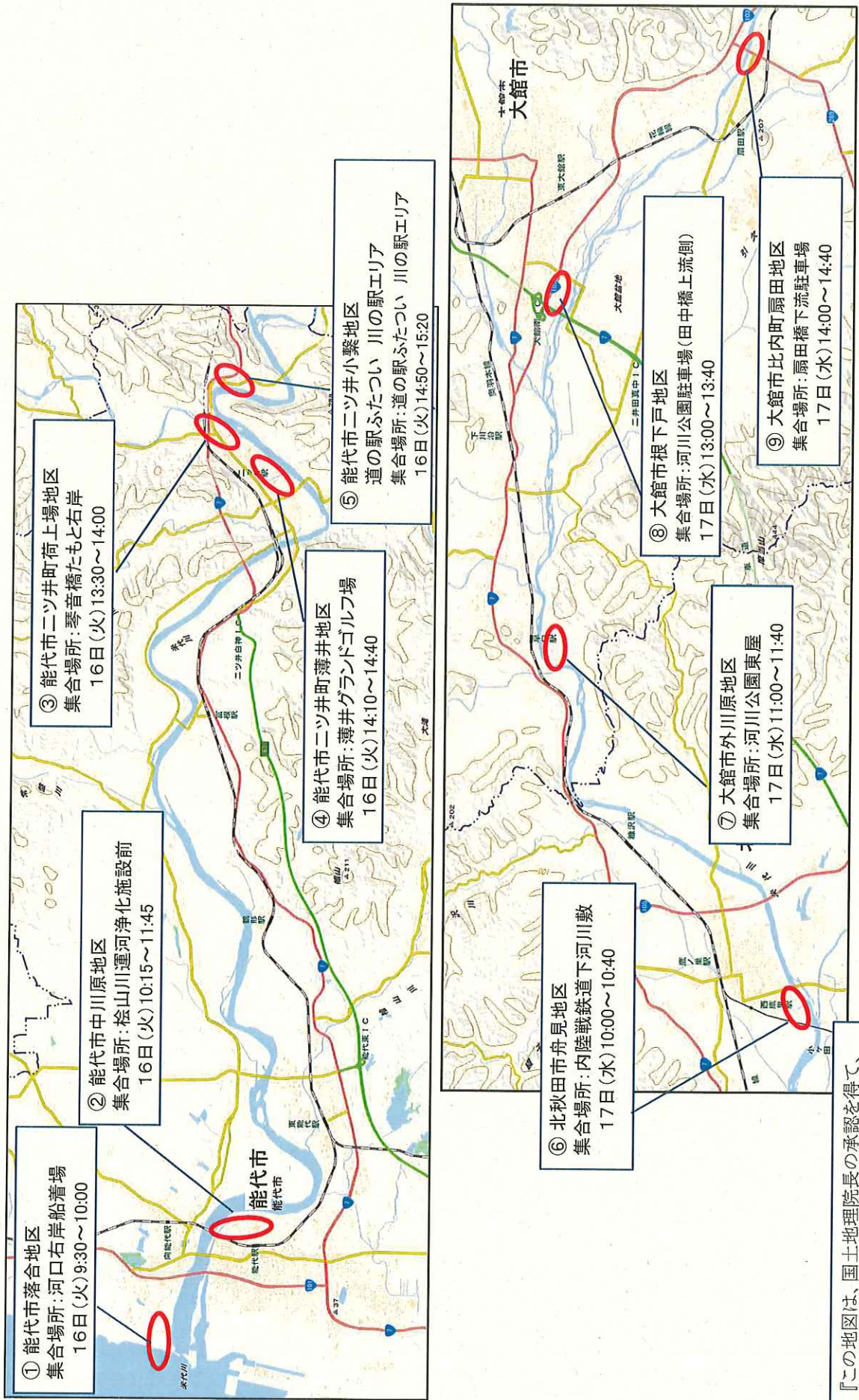
★ 実施日：平成31年 4月19日 (金)

番号	時間	箇所	合同点検者
①	9:00~	古内運動場 (横手市十文字町)	横手市十文字地域課 産業建設係
②	9:40~	松ノ木河川公園 (湯沢市)	湯沢市教育委員会 生涯学習課
③	11:00~	雄物川河川公園 (横手市雄物川町)	横手市雄物川地域課 産業建設係



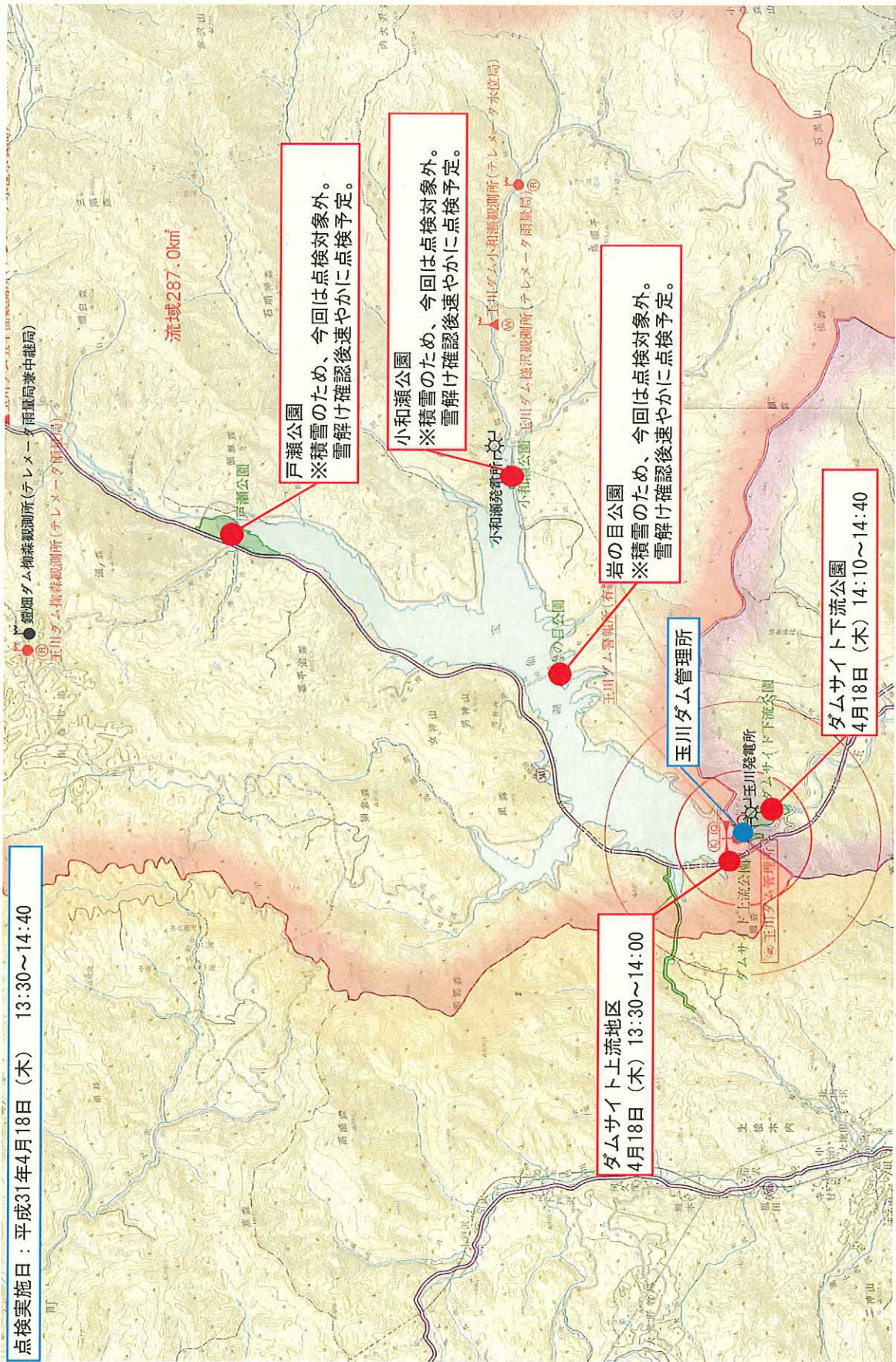
点検箇所位置図【米代川】

点検実施日：平成31年 4月16日(火)、17日(水)



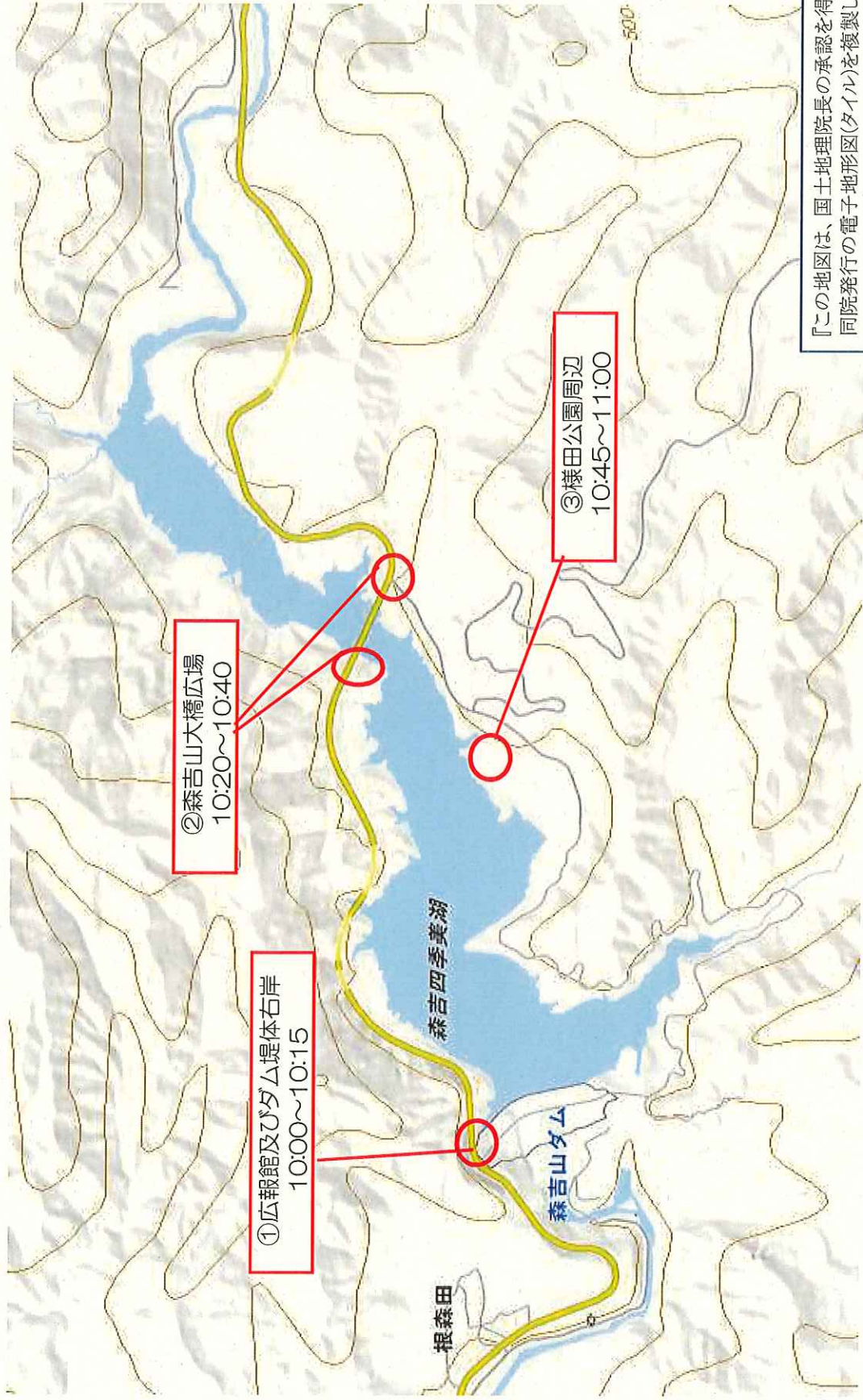
『この地図は、国土地理院長の承認を得て、同院発行の電子地形図(タイトル)を複製したものである。(承認番号平30東複、第23号)』

■ 【玉川ダム】河川等（水際を含む陸上部）における安全利用点検実施箇所位置図



点検箇所位置図【森吉山ダム】

点検実施日：平成31年 4月17日(水)

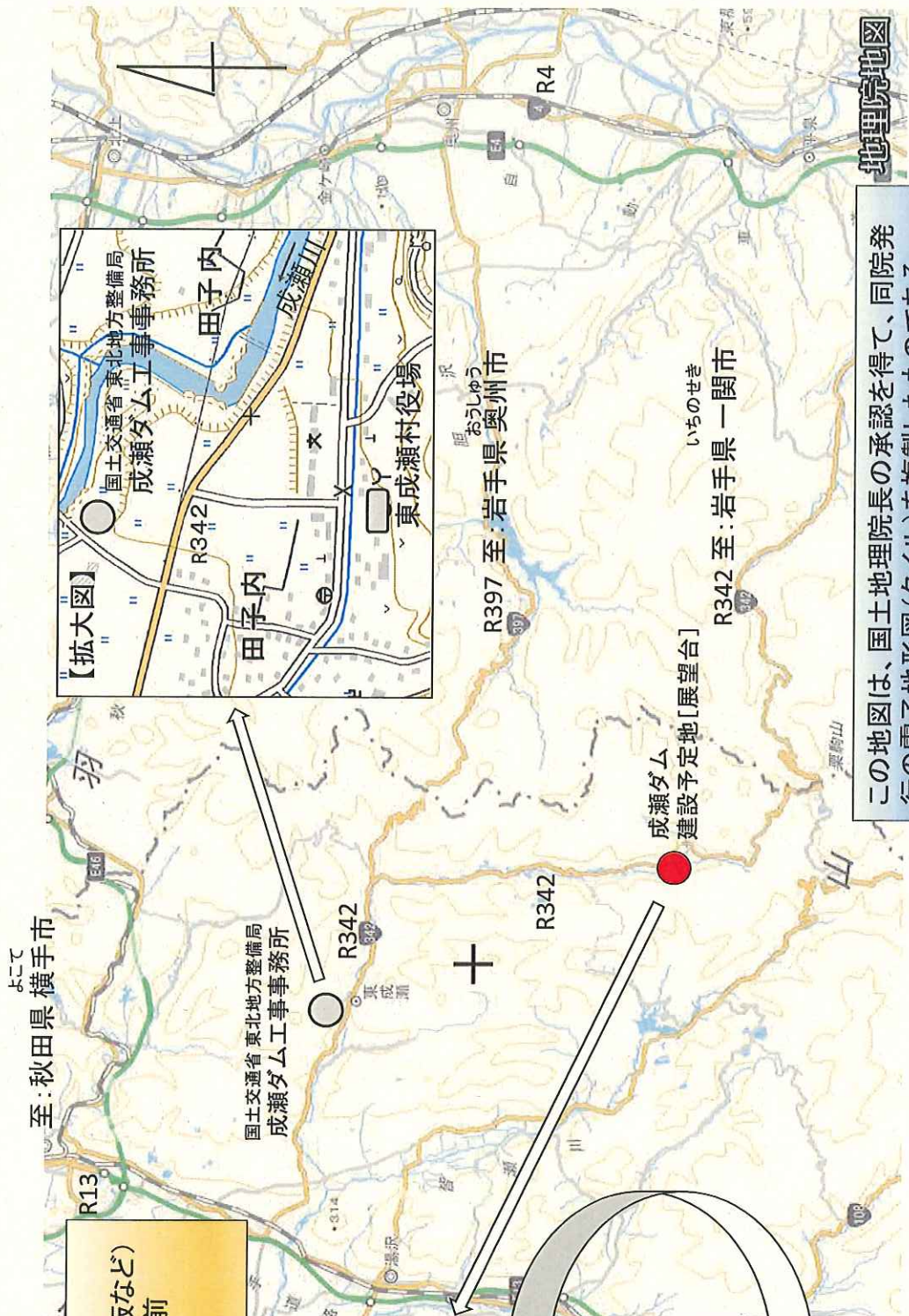


『この地図は、国土地理院長の承認を得て、同院発行の電子地形図(タイトル)を複製したものである。(承認番号平30東複、第23号)』

なるせ てんぼうだい

成瀬ダム『展望台』位置図

あずまや
 点検施設名: 展望台 (四阿、防護柵、説明看板など)
 点検予定日: 積雪があるため未定ですがGW前
 までに点検を実施します
 点検予定者: 成瀬ダム工事事務所職員



この地図は、国土地理院長の承認を得て、同院発行の電子地形図(タイトル)を複製したものである。
 【承認番号 平30東複、第23号】

地理院地図

5 km

湯沢河川国道事務所管内

H31 安全利用点検実施予定箇所 位置図(秋田駒ヶ岳山系砂防出張所)

