

平成23年6月23日(木)～24日(金) 豪雨による一般国道13号・47号の被害状況

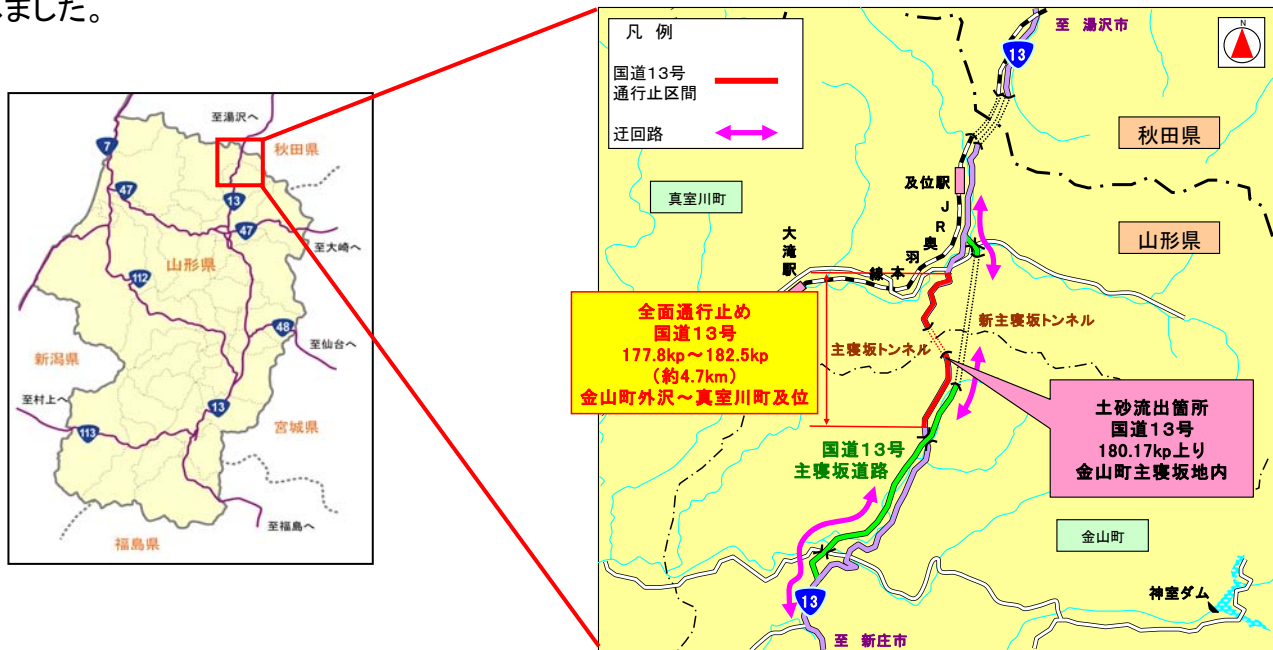
平成23年6月23日(木)から24日(金)にかけて、前線の影響により激しい雨が降り続け、降り始めからの雨量が、国道13号主寝坂雨量計(金山町主寝坂地内)で**269mm**、国道47号高屋雨量計(戸沢村高屋地内)で**195mm**を記録し、基準値の150mmを超えたため、土砂災害のおそれがあることから、道路利用者の安全のため**全面通行止め**を行いました。

1. 国道13号(金山町外沢^{とざわ}～真室川町^{のぞき}及位)

平成23年6月23日(木)15:00に、国道13号日当雨量観測所(金山町日当地内)において、降り始めからの雨量が基準値の150mmを超えたため、土砂災害のおそれがあることから、**道路利用者の安全のため**、23日(木)15:00から24日(金)18:00までの27時間にわたり国道13号(金山町外沢～真室川町及位)の4.7km区間で**全面通行止め**を行いました。

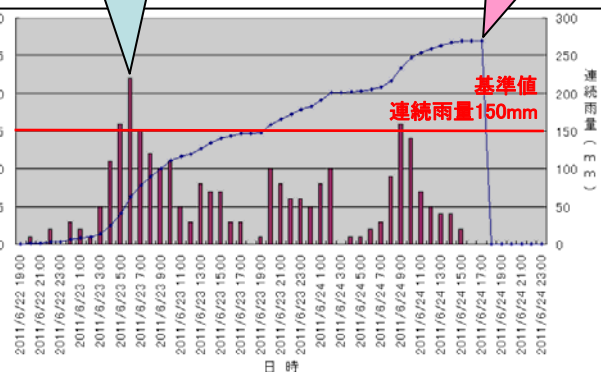
規制中に国道13号の規制区間内の1カ所で大雨による**土砂流出**が発生しましたが、幸い人的被害はありませんでした。

また、今回被災した国道13号と並行路線である**主寝坂道路**(平成20年全線開通)は、通行に支障はなく、山形～秋田を結ぶ**災害に強い幹線道路**として、また**国道13号の代替路線**としての役目を果たしました。



最大時間雨量
22mm
H23.6.23 6時

連続雨量
269mm



←土砂流出
 国道13号
 180.17kp上り
 金山町主寝坂地内

→
 復旧作業の様子

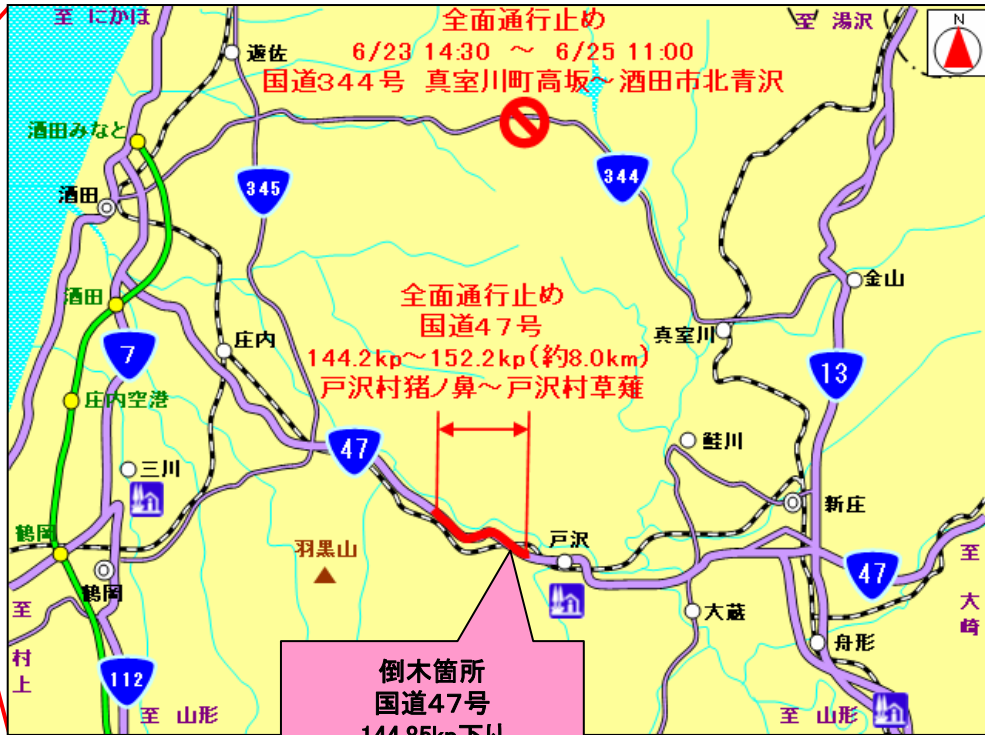


平成23年6月23日(木)～24日(金)
 国道13号主寝坂雨量グラフ

2. 国道47号(戸沢村猪ノ鼻～戸沢村草薙)

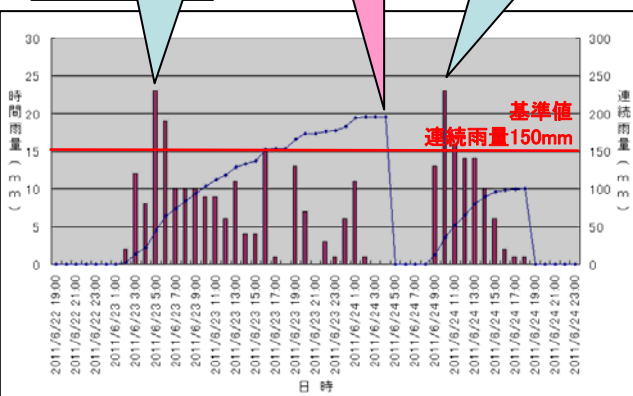
平成23年6月23日(木)16:00に、国道47号高屋雨量観測所(戸沢村高屋地内)において、降り始めからの雨量が基準値の150mmを超えたため、土砂災害のおそれがあることから、**道路利用者の安全のため**、23日(木)16:00から24日(金)5:30までの13時間半にわたり国道47号(戸沢村猪ノ鼻～戸沢村草薙)の8.0km区間で**全面通行止め**を行いました。

規制中に国道47号の規制区間内の1カ所で大雨による**倒木**が発生しましたが、幸い人的被害はありませんでした。



倒木箇所
国道47号
144.85kp下り
戸沢村板敷地内

最大時間雨量 23mm H23.6.23 5時
連続雨量 195mm
最大時間雨量 23mm H23.6.24 10時



平成23年6月23日(木)～24日(金)
国道47号高屋雨量グラフ



←倒木発生
国道47号
144.85kp下り
戸沢村板敷地内



→ 復旧作業の様子

今回の大雨により、国道47号(戸沢村猪ノ鼻～戸沢村草薙)では約3年ぶりに事前通行規制を実施しました。

事前通行規制は**道路を利用される皆様を土砂崩れ等の災害から守り**、かつ**少しでも早く道路を安全な状態に復旧するため**に必要なものです。

ご不便をおかけしましたが、ご理解とご協力をお願いします。

(お問い合わせ先)
国土交通省 山形河川国道事務所 新庄国道維持出張所長 荒澤 慎一
〒996-0041 山形県新庄市大字鳥越字舟田608-2
TEL 0233-22-1581 FAX 0233-22-8396