

石成地区設計及び用地調査説明会を開催

平成21年3月26日(木)に、横手市平鹿町の高齢者創作館において石成地区の歩道整備設計及び用地調査の地元説明会を開催しました。

64名の方に出席していただきました。道路管理課から設計の説明を行い、続いて用地第二課から用地調査、用地補償の考え方について説明を行いました。用地調査の開始時期や下水道事業に関する質問をいただきましたが、設計及び用地調査について了解をいただきました。

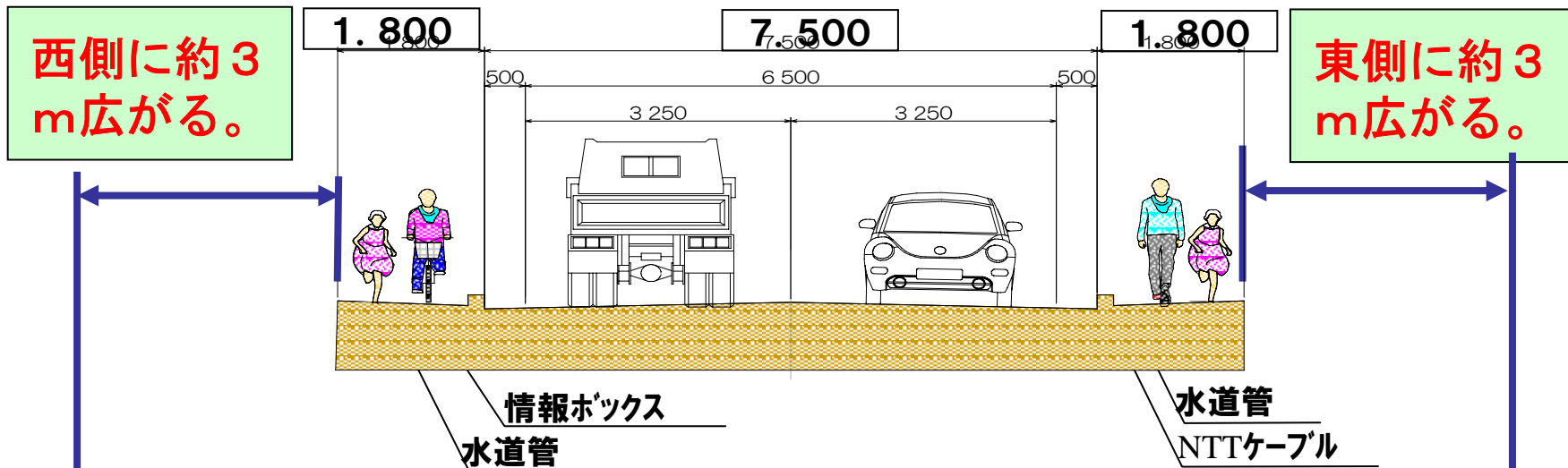
今年度は西側の用地調査及び用地巾杭打設を行います。



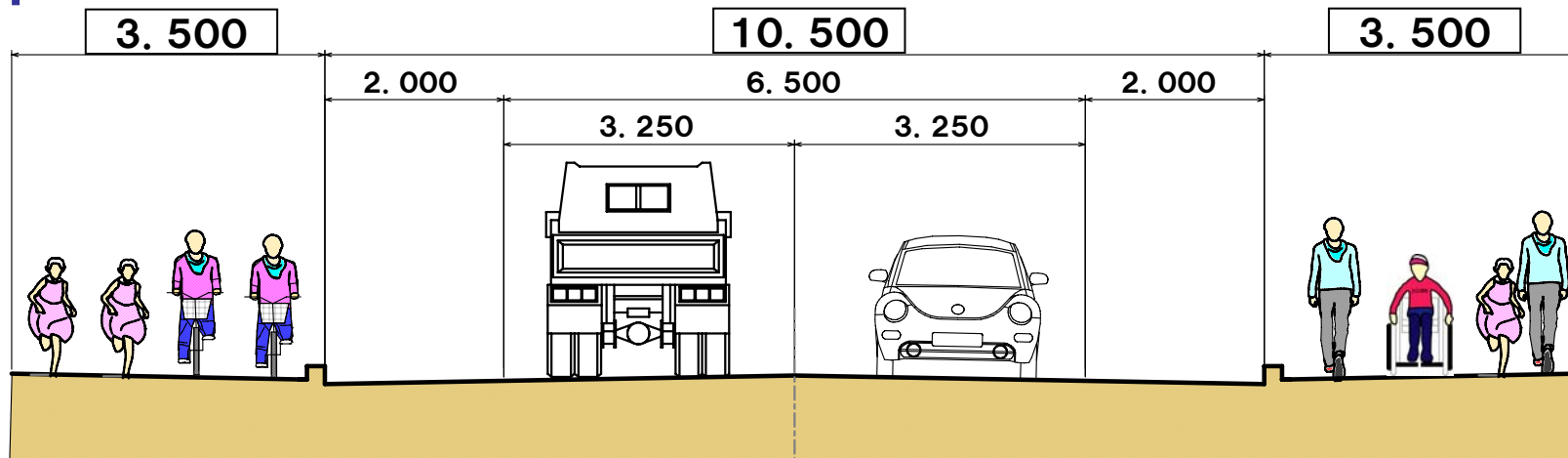
5. 設計説明

石成自歩道計画横断面

現 状

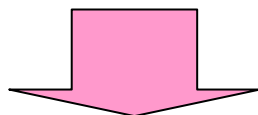


計 画

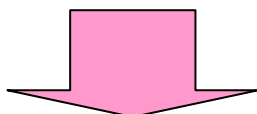


石成地区自歩道整備事業スケジュール

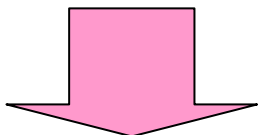
用地巾杭打設



用地買収



工事着手



平成20年代半ば完成供用を目標

- 用地巾杭を打設します。
- 国道西側の用地買収敷地の土地測量、物件等の詳細な調査を行います。
- 用地買収を行います。
- 用地買収が完了した区間から工事に着手します。
- 用地取得地の状況にもよりますが、工事は北から南に向かって進めていきます。
- 来年度以降の予算の状況により変わることもあります。