

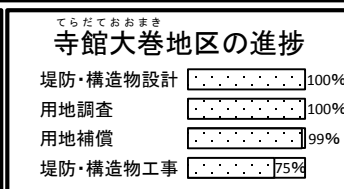
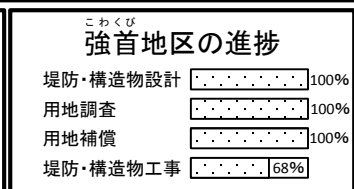
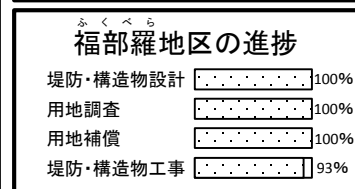
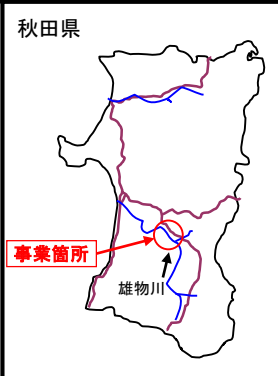
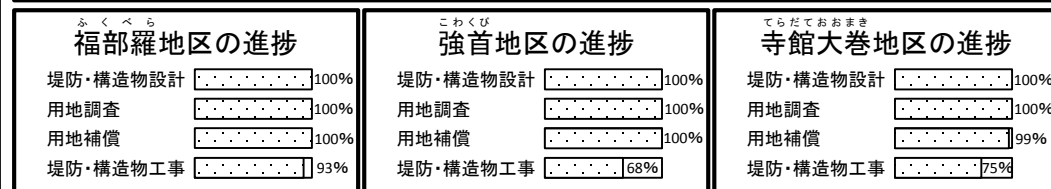
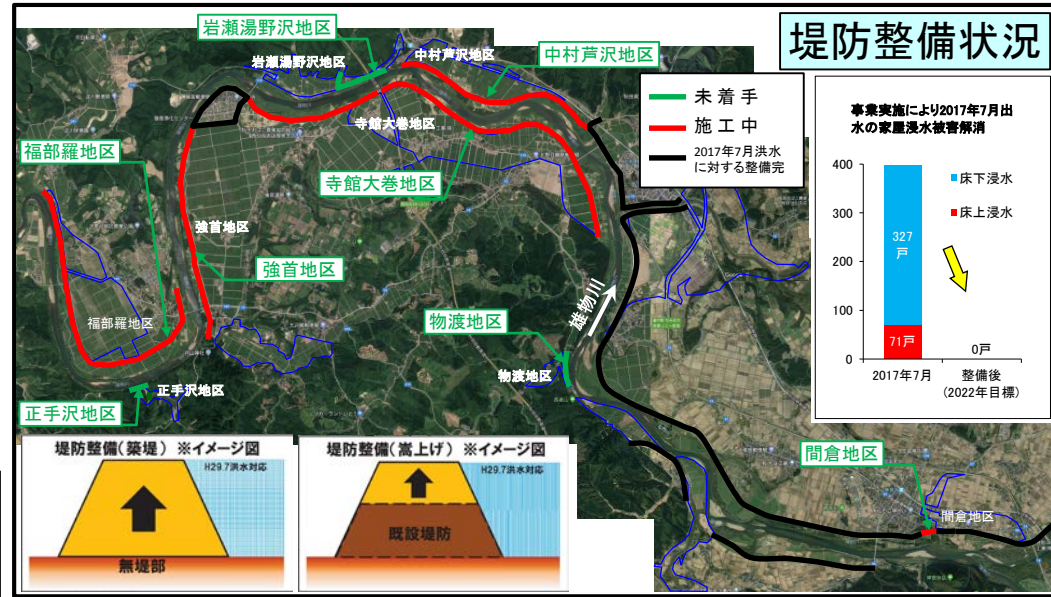
# 雄物川上流激甚災害特別緊急事業

～2017年7月豪雨の治水対策～

2019.7.1現在

## 事業進捗率 (※事業費以外は、激特事業以前からの継続内容を含みます)

総事業費(約104億円)	<div style="width: 47%;"></div> 47%	湯沢河川国道事務所分
堤防・構造物設計	<div style="width: 75%;"></div> 75%	6地区設計完了
用地調査	<div style="width: 63%;"></div> 63%	5地区調査完了
用地補償	<div style="width: 83%;"></div> 83%	2019年度3地区実施中
堤防・構造物工事	<div style="width: 72%;"></div> 72%	2019年度5地区実施中



## 激特事業 概略工程

2019.7.1

	2017年度	2018年度	2019年度	2020年度	2021年度	2022年度
福部羅地区 連続堤(HWL-1m)L=6,800m	堤防・構造物					
強首地区 連続堤(HWL-1m)L=3,750m	堤防・構造物設計 用地調査	用地補償		堤防・構造物		
寺館大巻地区 連続堤(HWL-1m)L=6,730m		用地補償		堤防・構造物		
岩瀬湯野沢地区 輪中堤(HWL)L=1,300m		用地調査		用地補償	堤防・構造物	
中村芦沢地区 連続堤(HWL-1m)L=3,650m		用地補償		堤防・構造物		
間倉地区 連続堤(完成堤)L=430m		堤防・構造物 用地補償				
正手沢地区 物渡地区 治水対策検討中		治水対策検討中			設計・用地・施工	

※現時点での予定であり、今後の状況により随時更新します。

