

# 雄物川三十景

選定結果

參考資料

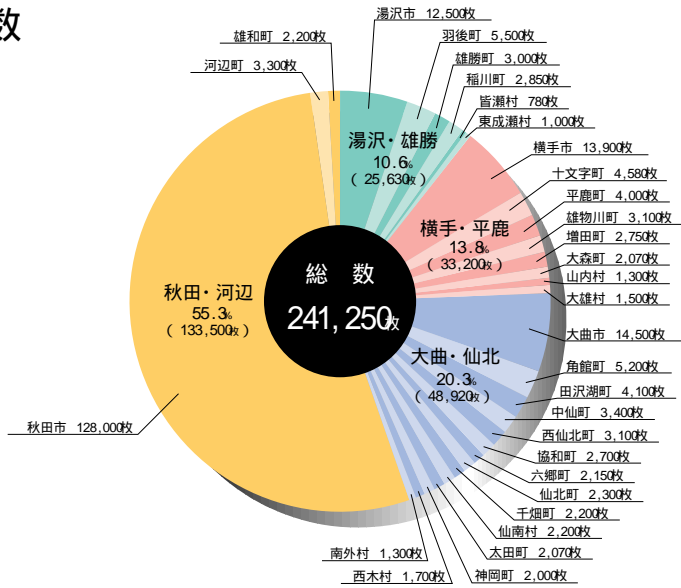
## 雄物川三十景選定委員会名簿

	氏名	専門分野	所 属
委員長	新野 直吉	日本古代史	秋田大学名誉教授、県立博物館名誉館長
委員	石井 千万太郎	河川工学	秋田大学工学資源学部助教授
	小国 輝也	観光	東北広域観光推進協議会秋田県支部会長
	上遠野 栄之助	市民代表	湯沢市在住、フォトサロン「翔」
	斎藤 實則	郷土史	日本地理学会代議員(元聖霊女子短期大学教授)
	佐藤 誠一	報道	秋田魁新報社写真部長
	鈴木 玲子	市民代表	秋田市在住、秋田県景観保全審議会委員
	富樫 咲子	市民代表	大曲市在住
	横山 智也	景観	秋田大学教育文化学部教授、美術教育講座
	川崎 茂信	行政	秋田河川国道事務所長
	高橋 定雄	行政	湯沢河川国道事務所長
	三上 和良	行政	玉川ダム管理所長
	三浦 昭男	行政	秋田県河川課長

(委員長、行政以外は五十音順)

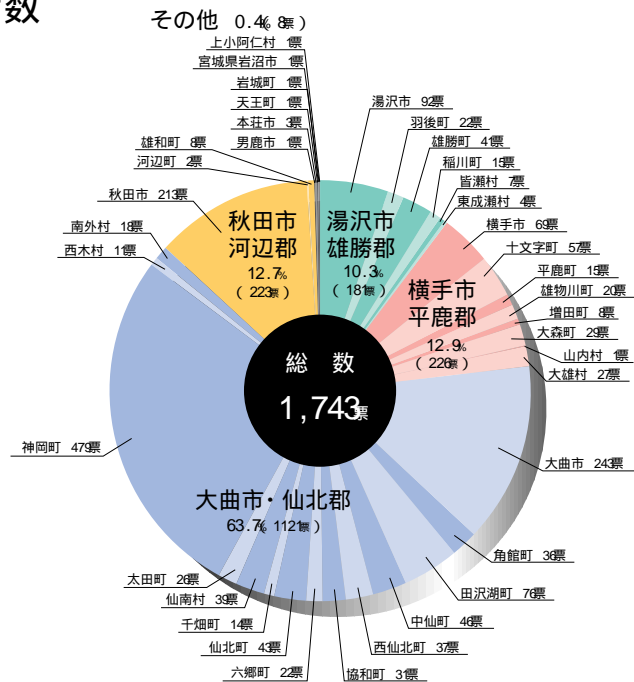
# 応募者の属性

## 市町村別配布数

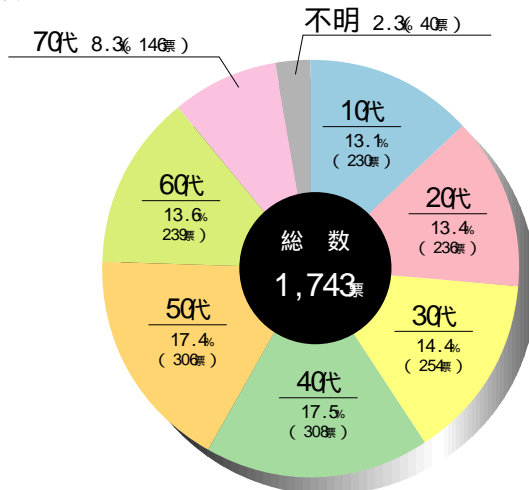


## 居住地別応募者数

無効票 16票を除いています。

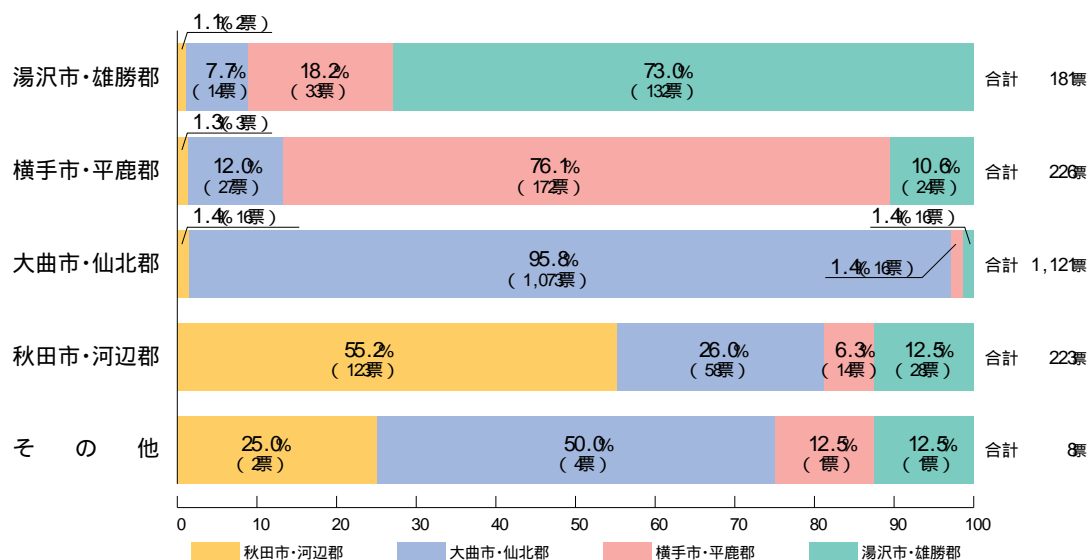


## 年代別応募者数

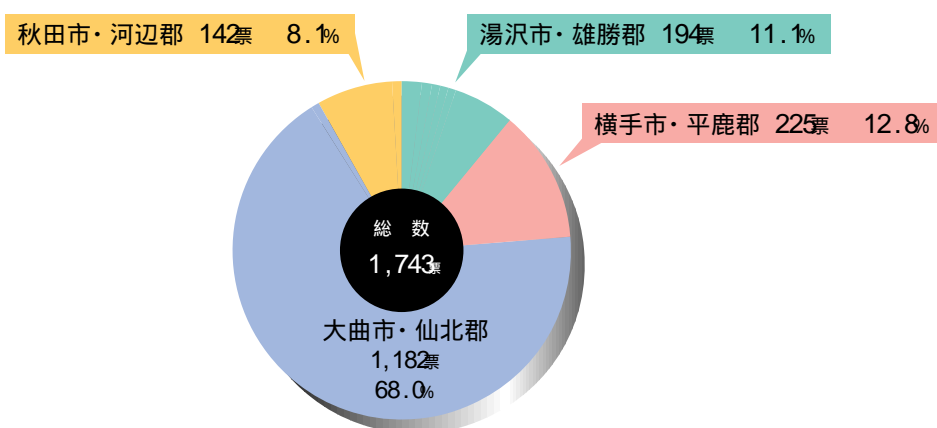


# 応募先の属性

## 居住地別応募先



## 地域別応募先





市町村別、年齢層別基礎データ

	市町村名	配布数	応募者数	回収率	10代	20代	30代	40代	50代	60代	70代～	不明
					湯沢・雄勝	湯沢市	12,500	92	0.74%	5	16	16
	羽後町	5,500	22	0.40%	1	3	2	5	3	4	3	1
	雄勝町	3,000	41	1.37%	0	12	7	10	10	1	1	0
	稲川町	2,850	15	0.53%	1	3	4	3	0	1	2	1
	皆瀬村	780	7	0.90%	1	2	2	0	1	0	1	0
	東成瀬村	1,000	4	0.40%	0	0	3	0	1	0	0	0
	計	25,630	181		8	36	34	38	25	24	7	9

	市町村名	配布数	応募者数	回収率	10代	20代	30代	40代	50代	60代	70代～	不明
					横手・平鹿	横手市	13,900	69	0.50%	1	14	13
	十文字町	4,580	57	1.24%	0	12	9	9	9	7	8	3
	平鹿町	4,000	15	0.38%	0	7	2	5	0	0	1	0
	雄物川町	3,100	20	0.65%	0	4	3	7	1	3	1	1
	増田町	2,750	8	0.29%	0	3	3	0	1	0	0	1
	大森町	2,070	29	1.40%	0	5	4	7	6	3	3	1
	山内村	1,300	1	0.08%	0	0	0	1	0	0	0	0
	大雄村	1,500	27	1.80%	1	4	6	6	3	5	1	1
	計	33,200	226		2	49	40	45	32	26	23	9

	市町村名	配布数	応募者数	回収率	10代	20代	30代	40代	50代	60代	70代～	不明
					大曲・仙北	大曲市	14,500	243	1.68%	3	46	44
角館町	5,200	36	0.69%	0		3	7	9	7	7	3	0
田沢湖町	4,100	76	1.85%	1		14	13	9	22	13	3	1
中仙町	3,400	46	1.35%	1		9	8	6	12	6	2	2
西仙北町	3,100	37	1.19%	0		7	8	9	3	4	4	2
協和町	2,700	31	1.15%	0		2	6	12	8	1	1	1
六郷町	2,150	22	1.02%	0		3	4	3	7	2	3	0
仙北町	2,300	43	1.87%	1		6	9	12	10	3	1	1
千畑町	2,200	14	0.64%	0		3	2	3	3	0	3	0
仙南村	2,200	39	1.77%	0		7	9	9	9	2	3	0
太田町	2,070	26	1.26%	0		4	7	7	5	1	1	1
神岡町	2,000	479	23.95%	213		13	23	62	55	68	37	8
西木村	1,700	11	0.65%	0		1	2	3	5	0	0	0
南外村	1,300	18	1.38%	0		2	3	7	3	1	2	0
	計	48,920	1,121		219	120	145	199	207	133	78	20

	市町村名	配布数	応募者数	回収率	10代	20代	30代	40代	50代	60代	70代～	不明
					秋田・河辺	秋田市	128,000	213	0.17%	1	29	31
	河辺町	3,300	2	0.06%	0	0	0	0	0	2	0	0
	雄和町	2,200	8	0.36%	0	0	0	0	3	5	0	0
	計	133,500	223		1	29	31	26	41	55	38	2

	市町村名	配布数	応募者数	回収率	10代	20代	30代	40代	50代	60代	70代～	不明
					その他	男鹿市	0	1			1	
	本荘市	0	3				2			1		
	天王町	0	1			1						
	岩城町	0	1						1			
	上小阿仁村	0	1				1					
	宮城県岩沼市	0	1				1					
	不明	0	0									
	計	0	8		0	2	4	0	1	1	0	0

総合計	配布数	応募者数	回収率	10代	20代	30代	40代	50代	60代	70代～	不明
		241,250	1,759	0.73%	230	236	254	308	306	239	146

うち無効票16

エリア	対象区分	市町村名	河川名	No	ポイント	得票数		
湯沢・雄勝	自然	本川	湯沢市	1	上宿橋から湯沢頭首口までのアカシヤ並木と雄物川	5		
				2	中川原橋からの眺望	3		
				3	高松川との合流地点より下流	1		
				4	文月橋から(上流)の桜並木の眺望	14		
				5	中川原橋たもとの眺望(鳥海山)	2		
				6	太平山いこいの森からの眺望	1		
				7	今泉橋からの眺望	3		
				8	京塚橋からの眺望	1		
		羽後町		9	みはらし荘からの眺望	1		
				10	柳田橋から見る鳥海山	4		
				11	鶴ノ巣(日和山神社境内)からの眺望	6		
		支川	雄勝町	役内川	12	役内川の紅葉	8	
					13	寺沢橋から(上流)の眺望	1	
					14	川井橋から(上流)の眺望	1	
					15	秋ノ宮山荘とラ・フォーレ栗駒の中間地点の眺望	1	
					16	宮月橋からの眺望	1	
					17	万石橋左岸から(上流)の眺望	1	
					役内川(湯ノ又沢)	18	湯ノ又温泉手前から見た湯ノ又大滝	4
						19	湯ノ又温泉入口「よめころばし」からの眺め	1
			大仙山源流	銀山川	20	元院内銀山近辺	6	
					21	院内銀山跡「大仙坑跡」	1	
			稲川町	皆瀬川	22	上久保橋の下に白鳥が飛来	2	
	23				三梨小学校前の橋から(下流)の眺望	1		
	湯沢市		皆瀬川	24	今昔館からの眺望	1		
				25	千年公園高台からの眺望	1		
				26	天ヶ台森林公園(上総森見晴台)からの眺望	2		
			高松川	27	皆瀬川橋から(下流)の眺望	1		
				28	三途川渓谷	13		
				29	戸平橋から見た秋のコスモス街道	1		
	羽後町		西馬音内川	30	川原毛大湯滝	9		
				31	西馬音内大橋からの眺望	1		
		32		七曲峠からの眺望	1			
		33		西馬音内学校橋から(上流)の眺望	1			
	皆瀬村	皆瀬川	34	県営パイロット草地牧場記念碑からの眺望	1			
			35	小安峡	34			
			36	桁倉沼の紅葉	1			
			37	川原湯橋から見た小安峡大噴湯の眺望	1			
			38	宇宙大橋から(下流)の眺望	1			
			39	皿小屋の橋から見下ろす皆瀬川	1			
			40	皆瀬川の源流にある「万滝」	1			
			東成瀬村	成瀬川(合居川)	41	天正の滝	6	
	42	赤滝			17			
	43	仙人水の清水			1			
	成瀬川	44		田子内橋から(上流)の眺望	1			
		45		大柳公園入口の休憩所2階からの眺望	1			
		成瀬川(不動沢)		46	不動の滝	1		
施設	本川	湯沢市	1	湯沢頭首口	1			
			2	松の木河川公園	1			
			3	酒蒔橋付近のカヌー発着場	1			
	支川	雄勝町	役内川	4	役内川河川公園	14		
		羽後町	西馬音内川	5	湯ノ岱町内会館裏手の「川原の足湯」	1		
		皆瀬村	皆瀬川	6	河川公園	1		
				7	皆瀬ダム	1		
文化	雄勝町	役内川	1	雄勝町花火大会	3			
			2	夜突き大会	1			
			3	新万石橋から見える釣りをする人々	1			
	湯沢市	皆瀬川	4	カヌー大会BIG・RUN	1			
	皆瀬村	皆瀬川	5	しがっこ祭	1			

エリア	対象区分	市町村名	河川名	No	ポイント	得票数
横手・平鹿	自然	本川	十文字町	1	柳原堤防からの眺望	1
				2	今泉橋からの眺望	3
			雄物川町	3	新深井橋から(下流)の眺望	2
		4		雄物川橋からの眺望	1	
		5		えがの丘からの眺望	13	
		6		雄物川町河川公園前の川の中央(舟)からの眺め	1	
		大森町	7	大森公園からの眺望	16	
		大雄村	8	大上橋から(上流)の眺望	4	
			9	大森町との境界付近の堤防	2	
	支川	横手市	横手川	10	横手城からの眺望	20
				11	愛宕大橋からの眺望	3
				12	蛇の崎橋からの眺望	16
				13	学校橋から(上流)の眺望	2
				14	安養寺水位観測所から眺める渓流	1
				15	本郷～大沢地区の間から見た3本の橋の景観	1
				16	蛇の崎橋の河川敷	1
		清水沢川	17	滝の沢三十三観音霊場	2	
		厨川	18	金沢公園の孔雀城址からの田園風景	1	
		十文字町	皆瀬川	19	白鳥飛来地	47
				20	旧岩崎橋から(上流)の眺望	7
				21	雄平橋から(下流)の眺望	2
		雄物川町	七滝川	22	水沢から武道に至る県道からの眺望	1
				23	二井山川の七瀧	1
		増田町	成瀬川	24	成瀬川橋から(上流)の眺望	2
				狙半内川	25	上畑温泉さわらび付近の「お」「め」大小2つの滝
施設	本川	横手市	1	大松川ダム	1	
		十文字町	2	雄平橋右岸下流の白鳥公園	2	
		雄物川町	3	雄物川町河川公園	19	
		大森町	4	山城堰頭首工	2	
		大雄村	5	大森公園のさくら並木	1	
			6	桜づつみ公園	7	
	支川	横手市	横手川	7	対岸から見る横手病院	1
			狙半内川	8	上畑温泉さわらび付近の水辺の公園	2
		増田町	皆瀬川	9	皆瀬頭首工から(下流)の眺望	2
			成瀬川	10	黒坂堰	2
				11	真人頭首工	1
		山内村	横手川	12	大松川ダム	2
				13	鶴ヶ池公園	1
				14	大松川ダムの芝桜公園	8
文化	横手市		1	かまくらまつり	3	
			2	ミニかまくら(蛇の崎橋から見た)	3	
			3	鹿島流し	5	
			4	送り盆まつり	6	
	十文字町	皆瀬川	5	カヌーと周辺風景	1	
	増田町		6	増田の花火大会	4	
	大雄村		7	ためっこ漁	1	



エリア	対象区分	市町村名	河川名	No	ポイント	得票数	
大曲・仙北	本川	大曲市		1	姫神公園からの眺望	44	
				2	姫神橋から(上流)の眺望	4	
				3	金谷橋から(西山)の眺望	4	
				4	大曲大橋右岸から(姫神山)の眺望	4	
				5	花館渡し場のあったところ(対岸の大柳)	1	
				6	雄物川第一橋(自動車道)から(上流)の眺め	1	
				7	大曲大島(雄物川81~82k左岸)のオギ草原	1	
				8	館ノ橋河川敷	1	
				9	松山公園からの眺望	2	
				10	横手川橋~金谷橋までの土手沿いの景観	3	
		神岡町		11	嶽見橋からの眺望	345	
				12	中川原コミュニティ公園(眺望)	111	
				13	旧立石建設から見た下流	3	
				14	神宮寺岳からの眺望	2	
				15	神宮寺岳の麓の川原から見た(嶽見橋)眺め	1	
				16	長者山の川原(野鳥飛来地)からの眺め	1	
				17	神岡球場付近の土手からの眺め	1	
		西仙北町		18	西仙北温泉ユメリアからの眺望	9	
				19	強首右岸、葦峰(見晴らし台)からの眺望	8	
				20	刈和野橋からの眺望	2	
				21	新強首橋上流左岸からの眺望(紅葉)	1	
				22	強首橋から(下流)の眺望	3	
				23	強首橋からの眺望(鳥海山)	1	
				24	南外村西板戸下流100m地点からの眺め	1	
		協和町		25	福部羅橋から(下流)の眺望	1	
		支川	大曲市	玉川	26	勝田橋からの眺望	2
					27	玉川橋からの眺望(雄物川と玉川の合流点)	20
					28	柴崎護岸周辺の眺望	1
				丸子川	29	丸子橋からの眺望	15
					30	昭代橋から(下流)の眺望	2
					31	大盛橋から(姫神山)の眺望	1
				横手川	32	館ノ橋から(下流)の眺望	2
					33	横手川橋からの眺望	2
	仙北町				丸子川	34	田茂木橋から(上流)の眺望
	六郷町			丸子川	35	湯尻沼	1
	角館町		桧木内川	36	六郷町湯尻国有林を横断する花巻大曲線にある展望台からの眺望	1	
				37	桧木内川桜づつみ	103	
				38	桧木内川と玉川の合流点	1	
				39	赤平橋からの眺望	2	
	田沢湖町		生保内川	40	古城山からの眺望	6	
				41	JR田沢湖駅~盛岡間の(生保内川)眺め、車中	1	
			玉川	42	抱返り溪谷	71	
				43	夏瀬温泉(露天風呂)からの眺め	1	
				44	玉川源流・黒石林道14km地点から(八幡平)の眺望	1	
				45	巫女石から神の岩橋を見た眺め	1	
				46	玉川、入見内川合流点の(上流の紅葉)眺め	1	
				47	生保内発電所付近の橋からの眺め	1	
				48	玉川ダムに注ぐ玉川上流の景観	1	
				49	国道341号線、男神橋付近	2	
				50	湯ぶち沢上流 中の滝 二天の滝	2	
				51	友情の滝	1	
			52	玉川温泉の源泉噴出地点	1		
			渋黒川	53	渋黒橋下流の眺望	1	
			小和瀬川	54	鳩ノ湯温泉から(上流)の眺め	1	
			小先達川	55	玉川発電所手前右の川の流れ	1	
	先達川	56	小先達川第一砂防堰堤からの眺望	1			
	田沢湖	田沢湖	57	鶴ノ湯温泉へ行く途中の橋から(上流)の眺め	1		
			58	田沢湖スキー場からの眺望	3		
		田沢湖	59	上高野からの眺望	1		
			60	一周道路から見た湖	1		
			61	湖畔から見た駒ヶ岳	1		
			62	御座の石の湖水の色	1		

エリア	対象区分	市町村名	河川名	No	ポイント	得票数			
大曲・仙北	自然	支川	田沢湖町	田沢湖	63	黒森山展望台からの眺望	1		
					64	白浜ボート乗り場から見た小魚群	1		
					65	瀧尻からの眺望	1		
			中仙町	玉川	66	岩瀬橋からの眺望	1		
					67	鶯野の白鳥飛来地	5		
					68	八乙女公園からの眺望	13		
					69	長野山の下からの眺望	1		
					70	松倉頭首工対岸から(日陰淵)の眺め	1		
					齊内川	71	道の駅なかせん裏桜並木	1	
						72	横町橋から(上流)の眺め	1	
			西仙北町	土貫川	73	曉橋から(下流)の眺望	1		
			協和町	淀川	74	美山ダムから唐松温泉の風景	1		
			太田町	川口川	75	川口渓谷	6		
				齊内川	76	真木渓谷	17		
			千畑町		丸子川	77	齊内堀口橋付近の眺め	1	
				78		湯ノ沢橋からの眺望	1		
			西木村	榎木内川	79	仏沢沼	2		
					80	ラベンダー公園	1		
					81	下田橋から(下流)の眺望	1		
					82	吉田橋から(上流)の眺望、サクラマスの遡上	1		
					83	「かたくりの群生地」	1		
			南外村	榎木内川支流小波	84	深山を流れる新緑・紅葉	1		
				湯元川	85	岩倉温泉下流の紅葉	1		
				樽岡川	86	平家柵跡からの眺望(外小友川・西の又川合流点)	1		
					87	親子滝付近の眺望	1		
					88	樽岡城社からの眺望	1		
			施設	本川	大曲市	1	雄物川河川敷運動公園	14	
						2	河川敷のゴルフ場	1	
						3	布晒の牛柵	1	
						4	強首輪中堤と強首橋	6	
				西仙北町	5	松倉堰取水口	3		
				支川	大曲市	玉川	6	川港親水公園	1
						旧横手川	7	落合河川公園	4
					角館町	榎木内川	8	玉川ダムと宝仙湖	33
							9	戸瀬公園	2
					田沢湖町	玉川	10	夏瀬ダム	3
							11	小先達砂防公園(サボークルチャーパークか)	1
							12	岩瀬橋	2
	中仙町	大神成川			13	大神成河川公園	4		
					14	齊内川河川公園	7		
	太田町	齊内川			15	六郷ダム	4		
	六郷町	丸子川			16	湯ノ沢橋	1		
	千畑町	丸子川			17	湯の沢親水公園(せせらぎ公園)	4		
	仙南村	出川			18	金沢ダム	2		
	協和町	淀川			19	協和ダム	18		
					20	唐松城	1		
	南外村	樽岡川			21	不動の滝公園	66		
	文化		大曲市		1	全国花火競技大会	92		
				2	川を渡る梵天	20			
				3	鹿島流し	4			
			神岡町	4	花火大会	7			
				5	神宮寺岳を登る梵天	1			
			西仙北町	6	ふるさと西仙まつり	7			
			角館町	榎木内川	7	榎木内川の鮎釣り風景	1		
			中仙町	玉川	8	カヌー大会	1		
			西木村	榎木内川	9	戸沢氏祭り花火大会	3		
					10	鮎のやな漁	1		

エリア	対象区分	市町村名	河川名	No	ポイント	得票数		
秋田・河辺	自然	本川	秋田市	1	雄物新橋からの眺望	3		
				2	秋田大橋からの眺望	15		
				3	雄物大橋からの眺望	6		
				4	雄物川河口	13		
				5	石山平和大観音の丘からの眺望	1		
				6	大森山動物園の展望台からの眺望	1		
				7	JR新屋駅付近の堤防からの眺め	1		
				8	新屋海浜公園の夕日	1		
				9	「ももさだカエル」からの眺望	1		
				10	中央高校入口～幕洗川までの下り坂の眺め(秋田港)	1		
				11	旧藤倉水源地堰堤	1		
				12	豊岩浄水場～小山までの河川敷の眺め	1		
		13	下黒瀬橋からの眺望	3				
		14	高尾山からの眺望	23				
		15	大正寺地内、新波橋から(下流)の眺望	3				
		16	国際グリーン園付近からの眺望	3				
		17	平尾鳥橋高台からの眺望	4				
	18	百石橋からの眺望	7					
	19	横森橋から(下流)の眺め	1					
	20	榎山古川新町から牛島	1					
	21	谷内佐渡公民館後ろの土手からの眺め	1					
	22	旧藤倉水源地堰堤	8					
	23	仁別森林博物館駐車場の旭川(下流)の眺め	1					
	24	向浜公園から(セリオン)の眺望	1					
	25	臨海大橋からの眺望	2					
	26	三内川	12					
	27	岨谷峡	1					
	28	河辺町史跡「豊島館」からの眺望	1					
	29	元新川小学校からの眺め	1					
施設	本川	秋田市		1	秋田大橋	5		
				2	河川公園	1		
				3	水辺の広場	1		
				4	向浜の風力発電	2		
	支川	秋田市	旭川		5	旭川ダム公園	1	
					6	那波家の水飲み場及び街区公園	1	
					7	新屋大川町の桜並木公園	1	
		河辺町	雄和町			8	竹の花公園の堤	1
						9	井出舞沢キャンプ場	1
			三内川			10	岩見ダム公園から見下ろす(下流)の眺望	1
						11	へそ公園	1
文化	秋田市	河辺町	岩見川		1	雄物川の花火大会	7	
					2	清流まつり	1	
無効票						16		

全265ヶ所

1,743