

寒河江出張所通信

2015年11月
第1号

関東・東北豪雨を受け共同点検を実施

11月18日村山市大旦川排水機場にて、洪水に対してリスクが高い区間の共同点検を行いました。



事務所、地方公共団体、各地域の自治会、消防団の方たちが参加

今年9月の大雨により、鬼怒川や渋井川で堤防決壊などの被害が発生したことから、管内の要注意箇所や洪水時の情報の取得方法などについての確認や、自治会の方々との情報共有をし、あわせて住民の方にも周知していただくよう実施されました。

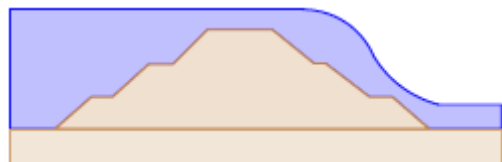
最上川上流管内の重要水防箇所はほぼ全区域に存在、危険水位箇所は43地点に上ります。

- 重要水防箇所・・・洪水に際して水防上特に注意を要する箇所。
- 危険箇所・・・洪水により、堤防越水のリスクが高い地点

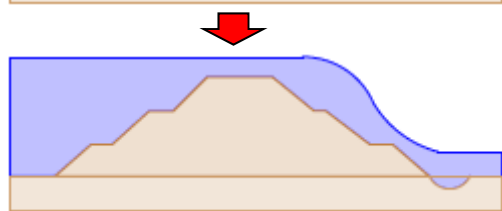


パネルを使っての説明

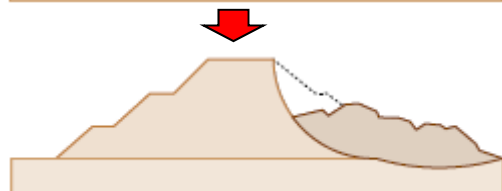
堤防越水の仕組み



河川水が越水



かわうらのりじり川裏法尻の土が洗堀



河川水の越水により、川裏法尻の土が洗堀され、堤防が崩壊してしまう。

正確な情報収集と
自主的避難を！

洪水時活用情報

- ①「山形の河川防災情報」
・・・山形河川国道事務所HPから最上川沿岸の水位・雨量・現在の河川ライブカメラの映像を見ることができます。
- ②「XRAIN(XバンドMPLレーダ)」
・・・上記検索で広域レーダによる詳細な雨量観測情報を見ることが出来ます。
- ③「ハザードマップ」の利用
・・・各市町村ごと、浸水想定区域・浸水の深さ・避難ルート等を掲載したマップです。



国土交通省 山形河川国道事務所 寒河江出張所

〒991-0043 寒河江市大字島字島東239

TEL 0237(86)3069 FAX 0237(86)6206

<http://www.thr.mlit.go.jp/yamagata/syucho/sagae/index.html>

がんばろう！東北