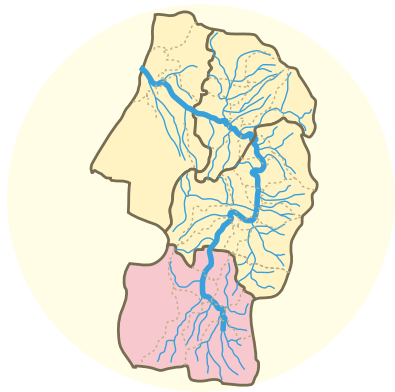







# 最上川の源流から河口へ でかけよう!



よねざわし しらたかまち  
**米沢市～白鷹町**

最上川の水源は、山形と福島の間、西吾妻山にあり、雨や雪が溶けて水が集まって生まれた最上川の流は、米沢市を下り、羽黒川・鬼面川・吉野川・置賜白川・置賜野川と合流しながらヤナ漁がさかんな白鷹町まで流れを進めます。

-  最上川
-  ① 支流
-  道路
-  高速道路
-  線路



① 「支流」: ちよくせつ海に流れず、とちゅうで最上川など、ほかの大きな川に合流する小さい川のこと。別名「支川」ともいう。

② 「フットパス」: 歩くことを楽しむために整備された道のこと ※47ページに詳しい説明があります。

③ 「レーダー雨雪量計」: 雨や雪のふっている量や落ちてくる強さを計る施設

④ 「水辺の楽校」: 遊んだり学んだりするために整備された川辺のこと ※46ページに詳しい説明があります。