

雄物川・玉川合流点

玉川橋

大曲ゴルフ場

JR奥羽本線

玉川

雄物川本川



玉川 下袋地区

勝田橋

水呑場



玉川 勝田橋付近



四ツ屋


勝田橋

松倉橋付近

松倉頭首工



松倉橋



幕林地区付近

長野大橋

開

R105

高瀬





長野大橋付近

下延橋

長野

長野大橋



下延橋付近



石持

下延橋



碓地区付近

桧内川

岩瀬橋

玉川





桧内川・玉川合流点付近



岩瀬橋

玉川

桧内川

押切地区付近

角館

大威徳山

西村

岩瀬橋



わらび座

上花園地区付近

上花園

下川原





上中川原、広久内

玉川頭首工

広久内橋

わらび座





広久内

玉川頭首工





抱返神社、溪谷

吊橋





溪谷、神代ダム

神代調整池





神代ダム、夏瀬ダム

夏瀬ダム

昭和28年1月29日

貯水量 9,350千m<sup>3</sup>

85m<sup>3</sup>/s、20,000kw

貯水池 62ha

神代ダム

昭和15年12月31日運転

貯水量 6,700千m<sup>3</sup>

40m<sup>3</sup>/s、19,700kw





夏瀬ダム

貯水池 86ha





溪谷、刺卷明平





刺卷明平、堂田

玉川

生保内川

堂田





玉川、生保内川合流点

田沢湖

玉川

上滝沢

浮世坂

JR秋田新幹線

生保内発電所

昭和15年1月19日運転

75m<sup>3</sup>/s、31,500kw

生保内川

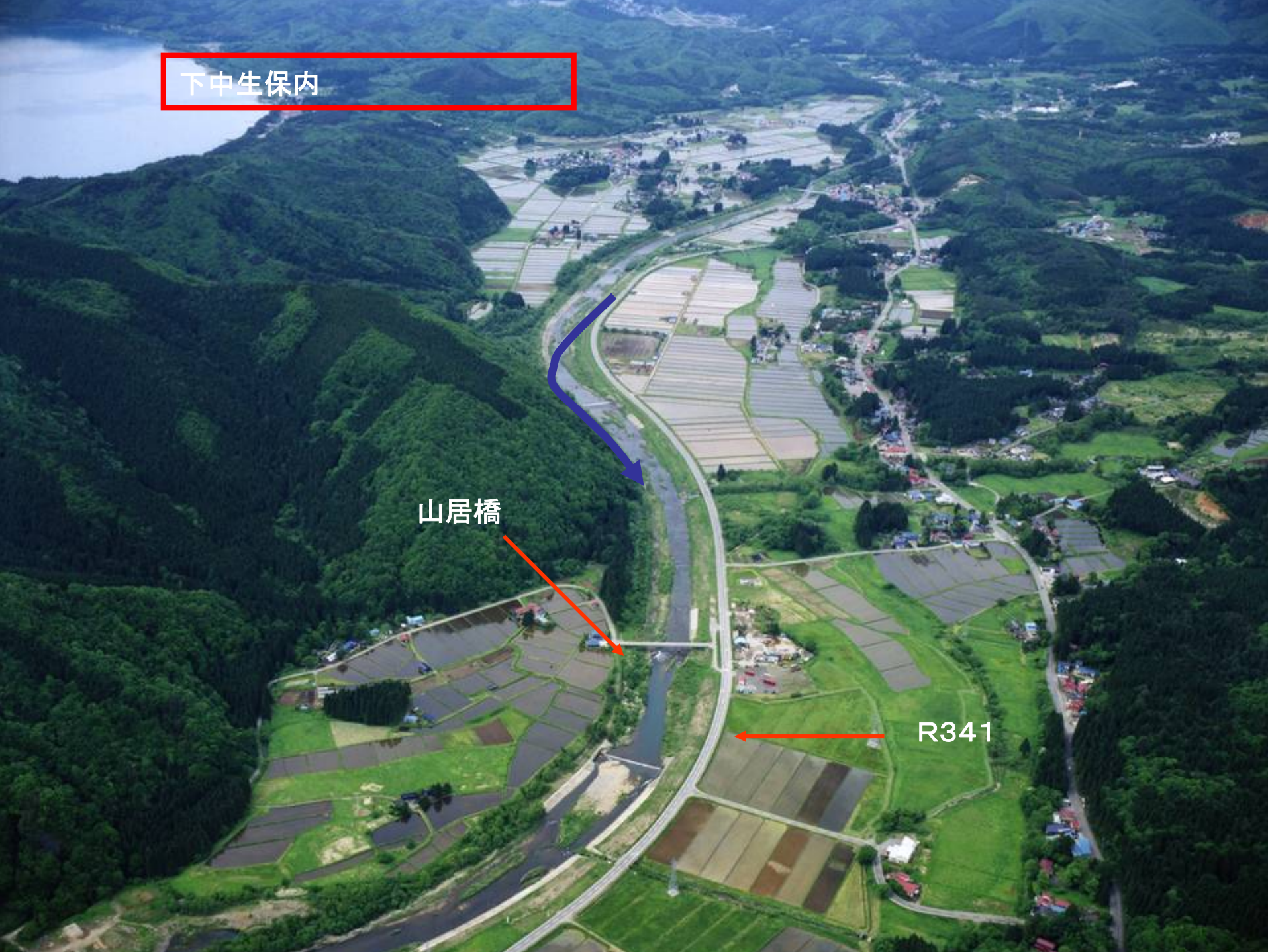




下中生保内

山居橋

R341





上中生保内、石神、小先達

ホテル田沢

田沢湖高原

旧道合流点

田沢湖





先達

茶立ての清水

玉川

先達川





田沢見附田

田沢中学校

田沢湖

見附田堰





田沢坂下、鎧畑


秋扇湖



鎧畑発電所  
35m<sup>3</sup>/s、15,700kw



川崎橋





鎧畑ダム 秋扇湖



鎧畑ダム  
昭和32年完成  
貯水地面積 255ha  
貯水容量 51,000千m<sup>3</sup>





鎧畑ダム 秋扇湖

鎧畑ダム

昭和32年完成

貯水地面積 255ha

貯水容量 51,000千m<sup>3</sup>



秋扇湖

玉川ダム

新玉川大橋





黒森 762

女神山 853

男神山 858

下流公園

玉川ダム

玉川ダム 宝仙湖-1





玉川ダム 宝仙湖-2

玉川ダム

平成2年完成

貯水地面積 830ha

貯水容量 254,000千m<sup>3</sup>

下流公園





玉川ダム 右岸より左岸を撮影ー1





玉川ダム 右岸より左岸を撮影-2

玉川発電所  
40m<sup>3</sup>/s、23,600kw

玉川ダム管理所





玉川ダム 下流側から





玉川ダム 上流側から






男神山、女神山

女神山 853

男神山 858

石碑裏文字 二神山由来



男神山登口石碑





黒森

黒森、男神山、女神山

女神山

男神山



山頂 祠





玉川温泉

玉川中和処理施設

新玉川温泉

中和処理施設