

名取川水系河川整備計画策定の流れ

1. 河川法改正の経緯

～時代に合わせて河川法は見直されています～

明治29年
(1896)

治水

近代河川制度の誕生

昭和39年
(1964)

治水
+
利水

治水・利水の
体系的な制度の整備

- ・水系一貫管理制度の導入
- ・利水関係規定の整備

平成9年
(1997)

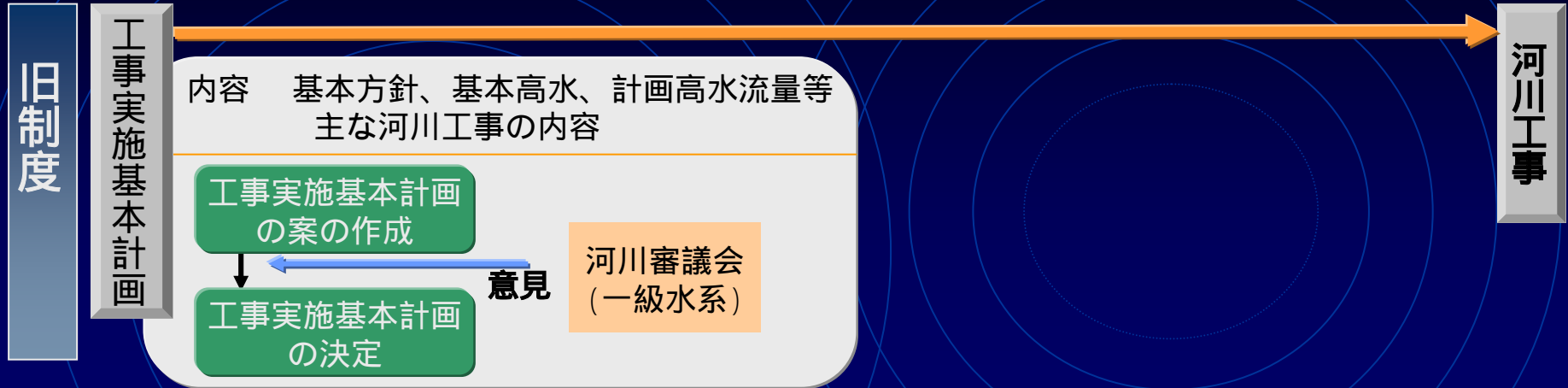
治水
+
利水
+
環境

治水・利水・環境の
総合的な河川制度の整備

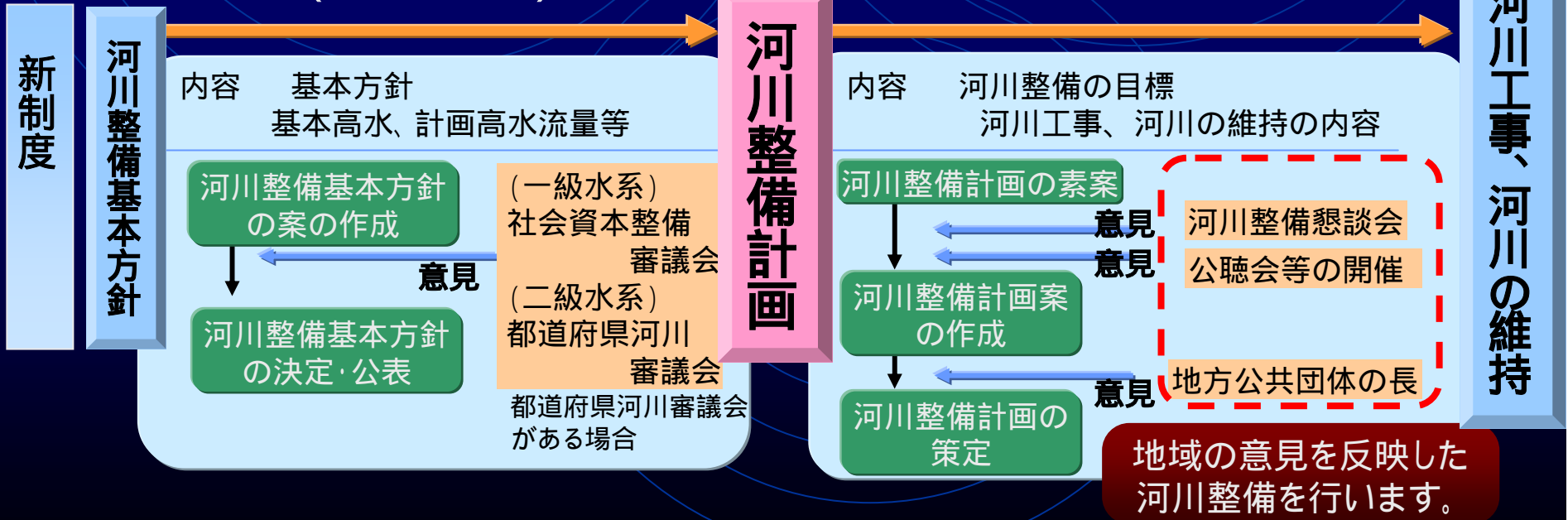
- ・河川環境の整備と保全
- ・地域の意見を反映した河川整備の計画制度の導入

2. 新しい河川整備の計画制度

【従来の河川法】

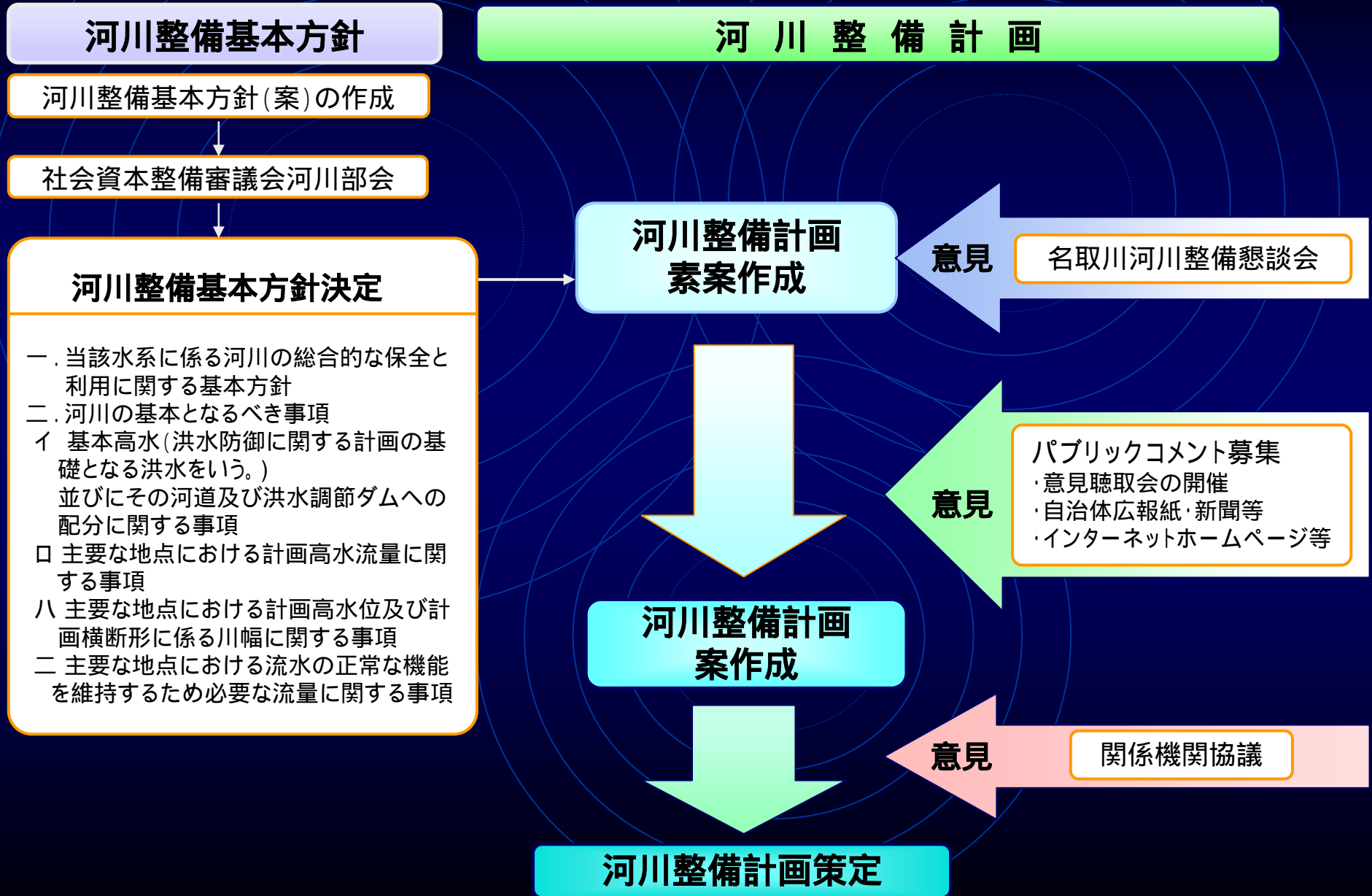


【改正河川法 (平成9年～)】



3. 名取川河川整備計画の策定の流れ

1) 名取川水系河川整備基本方針・河川整備計画策定までの流れ



2) 計画の目的

名取川の総合的な管理を確保するために、今後概ね30年間に実施する具体内容を定める

3) 計画の対象区間(直轄区間)

名取川・広瀬川：29.4km

河川名	河川延長
名取川本川	12.5 km
広瀬川	3.9km
笹川	2.5km
碁石川	3.5km
北川	2.0km
前川	5.0km

河川現況調査より



河川法に基づく管理延長等

・国管理区間(青色)

L = 29.4 km

・県管理区間(橙色) 河川数22

L = 223.7 km

・別途、増田川圏域河川整備計画で検討(緑色) 河川数8

L = 40.8 km

4) 計画の対象区間(県管理区間)

名取川・広瀬川：223.7km

河川数 22

増田川圏域河川整備計画対象河川
：40.8km、河川数8

河川名	河川延長	河川名	河川延長
名取川	30.0km	木流堀川	1.3km
北貞山運河	6.1km	後田川	2.2km
広瀬川	36.1km	岩の川	1.6km
網木川	2.8km	坪沼川	10.0km
斎勝川	7.4km	支倉川	9.2km
芋沢川	8.0km	沢戸川	4.0km
大倉川	19.6km	碁石川	18.8km
青下川	7.6km	前川	12.4km
新川	4.7km	立野川	6.3km
策川	3.7km	北川	20.3km
旧策川	5.2km	本砂金川	6.4km

河川名	河川延長
増田川	19.2km
川内沢川	9.4km
南貞山運河	5.4km
中貞山運河	1.7km
上町川	1.0km
田高沢川	1.3km
七沢川	0.9km
二流沢川	2.0km

4. 名取川水系河川整備学識者懇談会スケジュール(案)

6

第1回 名取川水系河川整備学識者懇談会(平成19年11月22日)

- ・懇談会の設立(懇談会規約、傍聴規定、座長選出、設立趣意)
- ・名取川水系河川整備計画策定の流れ
- ・名取川水系河川整備基本方針の内容と名取川の現状

第2回 名取川水系河川整備学識者懇談会(平成20年1月下旬予定)

- ・現地調査
- ・治水の目標流量に関する基本的な考え方
- ・利水及び環境の整備と保全に関する目標と具体的方策

第3回 名取川水系河川整備学識者懇談会(平成20年3月中旬予定)

- ・治水の目標流量に対する具体的方策
- ・治水・利水・環境の整備と保全に関する総括討議

第4回 名取川水系河川整備学識者懇談会(平成20年5月下旬予定)

- ・名取川水系河川整備計画(素案)の提示

意見募集の周知
[平成20年6月中旬]

名取川河川整備計画(素案)に関する住民意見募集[パブリックコメント]

流域内2都市において「名取川整備に関する意見を聴く会」を開催

(平成20年7月上旬～7月下旬予定)

於 仙台市、名取市

住民からの意見募集
(はがき、インターネット等の活用を予定)
6月下旬～7月下旬の約1ヶ月間予定

名取川水系河川整備計画(案)の作成

第5回 名取川水系河川整備学識者懇談会(平成20年9月下旬予定)

- ・名取川水系河川整備計画(案)の提示(意見の反映内容説明)

他省庁・県関係機関協議(平成20年10月中旬～11月中旬予定)

名取川水系河川整備計画の策定(12月下旬予定)