


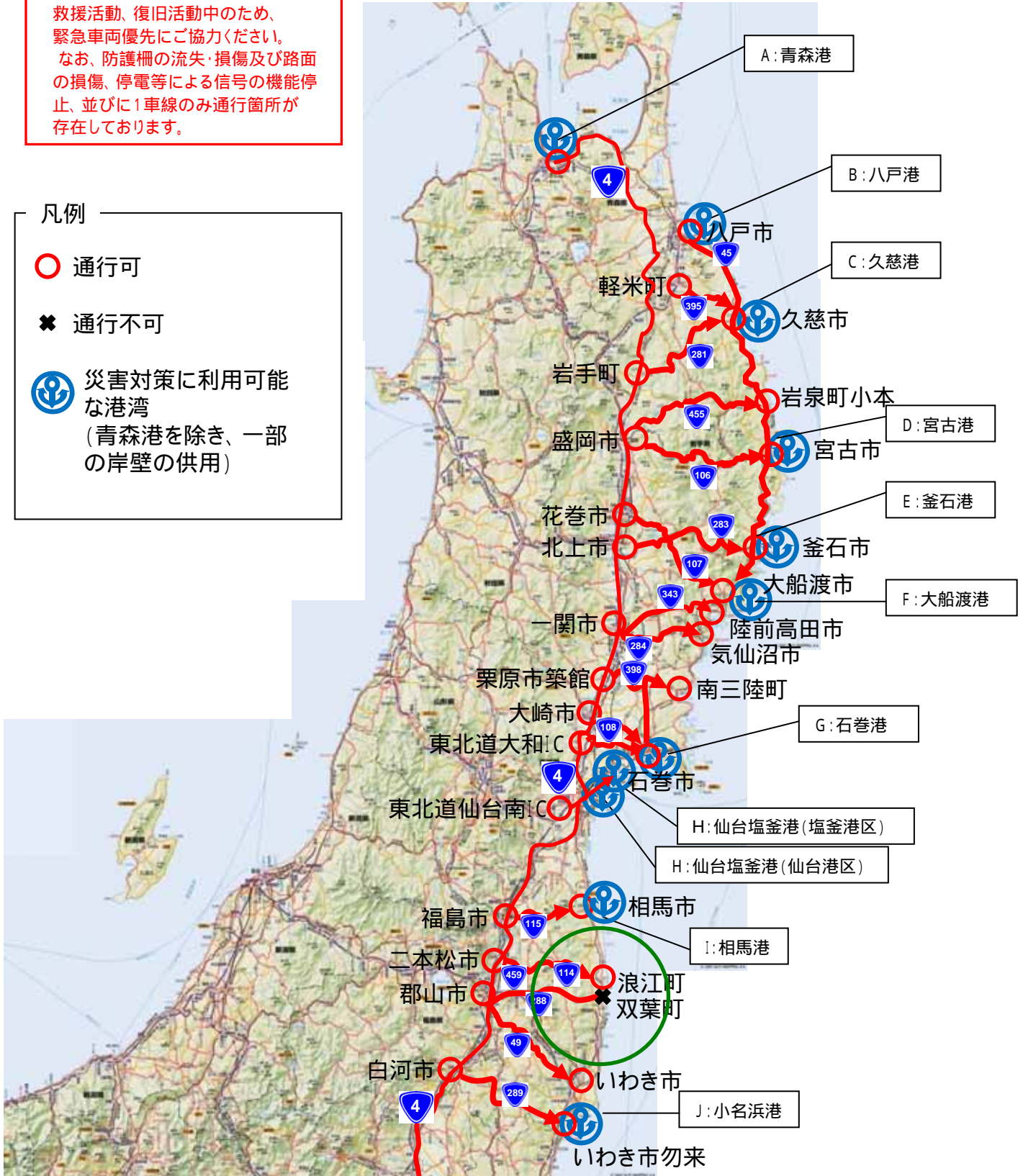
東北地方太平洋沖地震による通行止め状況等について 平成23年3月28日(月) 18時00分 現在

～ 国道4号から各路線経由で国道45号及び国道6号までの啓開状況の確認結果 ～

国道45号は、被災者捜索活動及び
 救援活動、復旧活動中のため、
 緊急車両優先にご協力ください。
 なお、防護柵の流失・損傷及び路面
 の損傷、停電等による信号の機能停
 止、並びに1車線のみ通行箇所が
 存在しております。

凡例

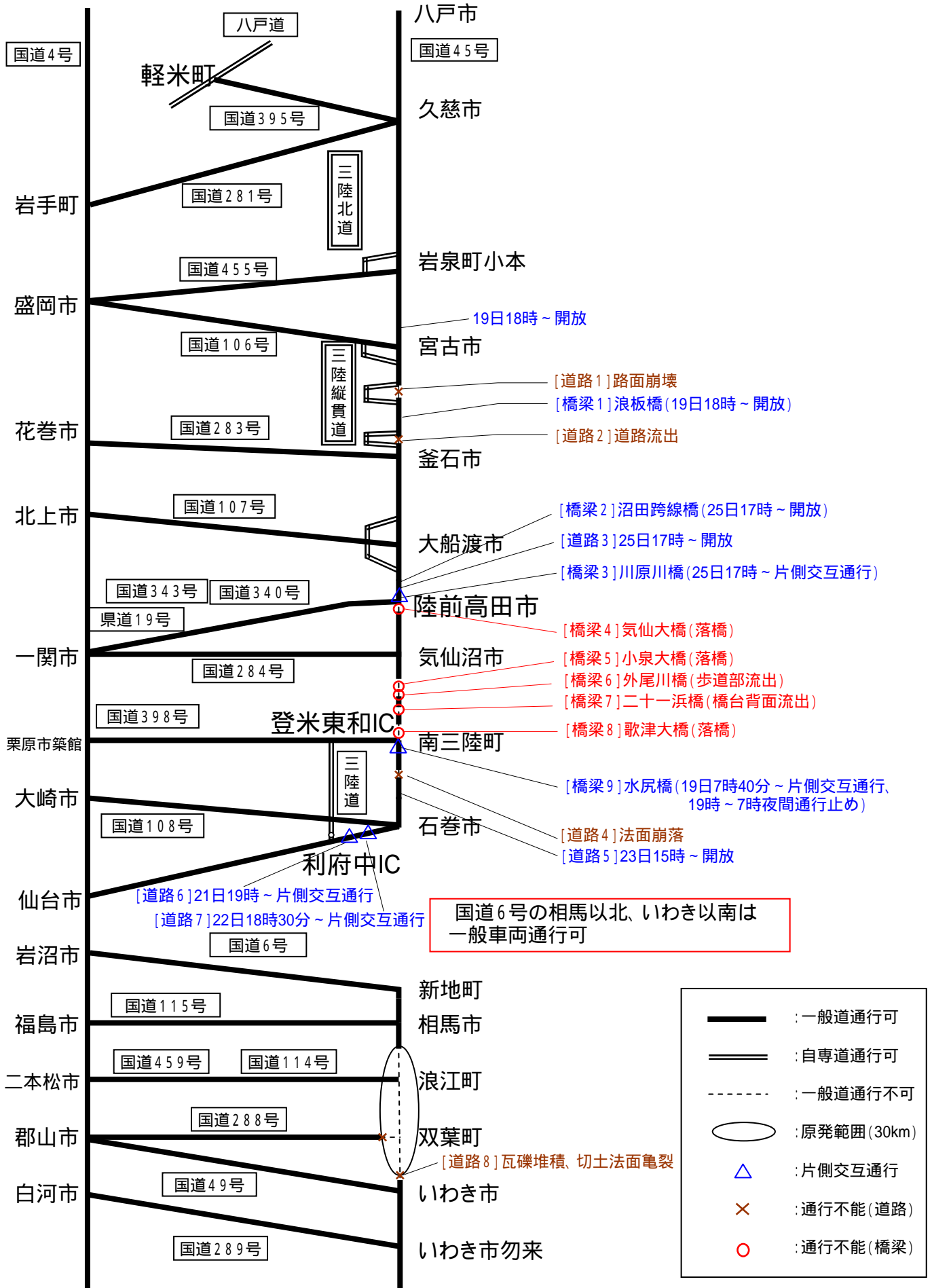
- 通行可
- ✖ 通行不可
-  災害対策に利用可能な港湾
 (青森港を除き、一部の岸壁の供用)



国道4号から各路線経由で国道45号及び国道6号までの啓開状況

国道45号は、被災者捜索活動及び救援活動、復旧活動中のため、緊急車両優先にご協力ください。

3月28日(月)18:00現在



国道4号から各路線経由で国道45号及び国道6号までの啓開状況の確認結果

	路線	出発都市 ~ 目的都市	経由地等	確認結果	臨港道路までのアクセス	重要港湾	
	国道4号	青森 ~ 青森		青森港入口まで通行可		A	青森港
	国道45号	八戸 ~ 久慈		国道281号タッチまで通行可		B	八戸港
	国道395号	軽米 ^{かろまい} ~ 久慈	八戸道の軽米IC経由	国道45号まで通行可		C	久慈港
	国道281号	岩手 ~ 久慈		国道45号まで通行可		C	久慈港
	国道455号	盛岡 ~ 岩泉(小本)		国道45号まで通行可			
	国道106号	盛岡 ~ 宮古		国道45号まで通行可		D	宮古港
	国道283号	花巻 ~ 釜石	仙人峠道路	国道45号まで通行可		E	釜石港
	国道107号	北上 ~ 大船渡		国道45号まで通行可		F	大船渡港
	県道19号	一関 ~ 陸前高田	国道343号、340号経由	国道45号まで通行可			
	国道284号	一関 ~ 気仙沼		国道45号まで通行可			
	国道398号	栗原(築館) ~ 南三陸		三陸道・登米東和IC ~ 国道45号まで緊急車両通行可			
	国道108号	大崎 ~ 南三陸	三陸道(石巻河南IC ~ 登米東和IC)、国道398号経由	三陸道・登米東和IC ~ 国道45号まで緊急車両通行可			
	国道108号	大崎 ~ 石巻		国道45号まで通行可		G	石巻港
	国道45号	塩釜市内				H	仙台塩釜港(塩釜港区)
	国道45号	仙台市内				H	仙台塩釜港(仙台港区)
	国道115号	福島 ~ 相馬		国道6号まで通行可		I	相馬港
	国道459号	二本松 ~ 浪江 ^{なみえ}	国道114号経由 県道経由で原子力発電所アクセス可	国道6号まで通行可、原発事故避難区域のため通行不可			
×	国道288号	郡山 ~ 双葉		JR常磐線こ道橋落橋及び原発事故避難区域のため通行不可			
	国道49号	郡山 ~ いわき		国道6号まで通行可		J	小名浜港
	国道289号	白河 ~ いわき(勿来)		国道6号まで通行可		J	小名浜港