

気仙沼市議会三陸沿岸道路建設促進特別委員会が、 三陸沿岸道路の工事現場を視察

(歌津本吉道路、本吉気仙沼道路、気仙沼道路、唐桑高田道路)
～復興道路の現場から、本吉気仙沼地域の復興・再生を実感～

震災復興のリーディングプロジェクトとして事業を進めている三陸沿岸道路の「歌津本吉道路」「本吉気仙沼道路」「気仙沼道路」「唐桑高田道路」において、気仙沼市議会三陸沿岸道路建設促進特別委員会の皆様を対象に現場視察会を行います。

現場視察会では、工事の進捗状況を現場で実際にご覧いただき、地域の復興の足音を直に感じていただく予定です。

1. 開催日：平成26年9月8日（月）
2. 取材箇所と時間：津谷川南地区道路改良工事 10：00頃
宮城県気仙沼市本吉町新南明戸 地内（詳細は別紙-1、2）
※駐車場の関係上、取材箇所は1箇所に限らせてもらいます
3. 視察者：気仙沼市議会三陸沿岸道路建設促進特別委員会
及び随行する気仙沼市職員 13名
4. その他：取材される場合は、別添案内図に記載の「集合場所（別紙-2）」まで直接お越し下さい。

<発表記者會 / 宮城県政記者會、東北電力記者會、東北専門記者會、気仙沼記者會>

お問い合わせ

国土交通省 東北地方整備局 仙台河川国道事務所

TEL 022(248)4131(代表)

(事業に関することについて) 副所長 田口和弘 内線205

気仙沼国道維持出張所内 復興道路気仙沼推進チーム

TEL 0226(24)3212(代表)

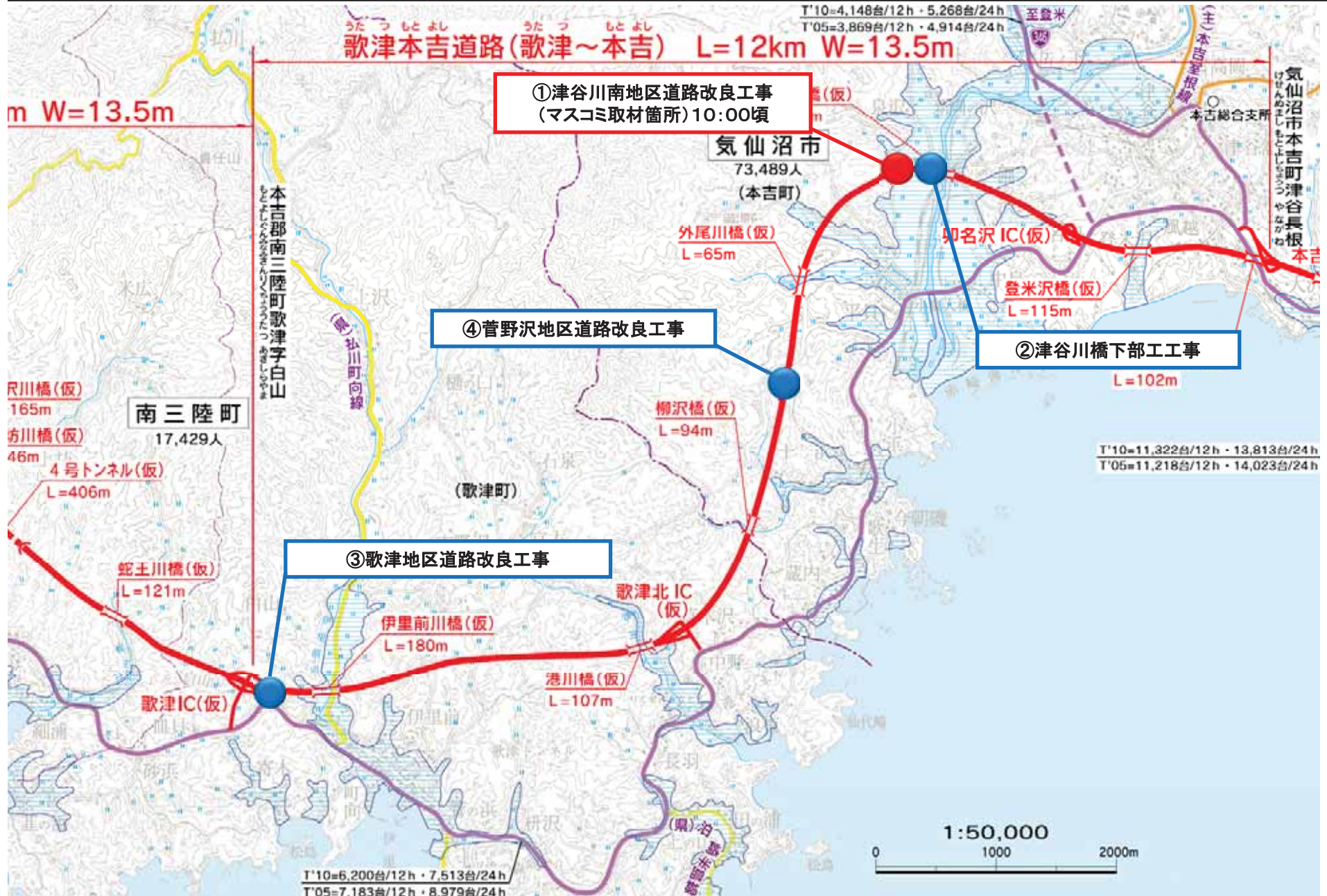
(見学会に関することについて) 建設監督官 吉田光潤 内線32

携帯電話 080-2813-3006

※小雨決行、雨天中止となりますので取材の際は吉田携帯電話へご連絡ください

現場視察 【位置図】

仙台河川国道事務所



現場視察 【位置図】

仙台河川国道事務所



現場視察 【位置図】

仙台河川国道事務所



三陸沿岸道路(歌津本吉道路) ①津谷川南地区道路改良工事



三陸沿岸道路の整備状況

復興のリーディングプロジェクトとして整備を進めます。

■三陸沿岸道路整備状況(km)

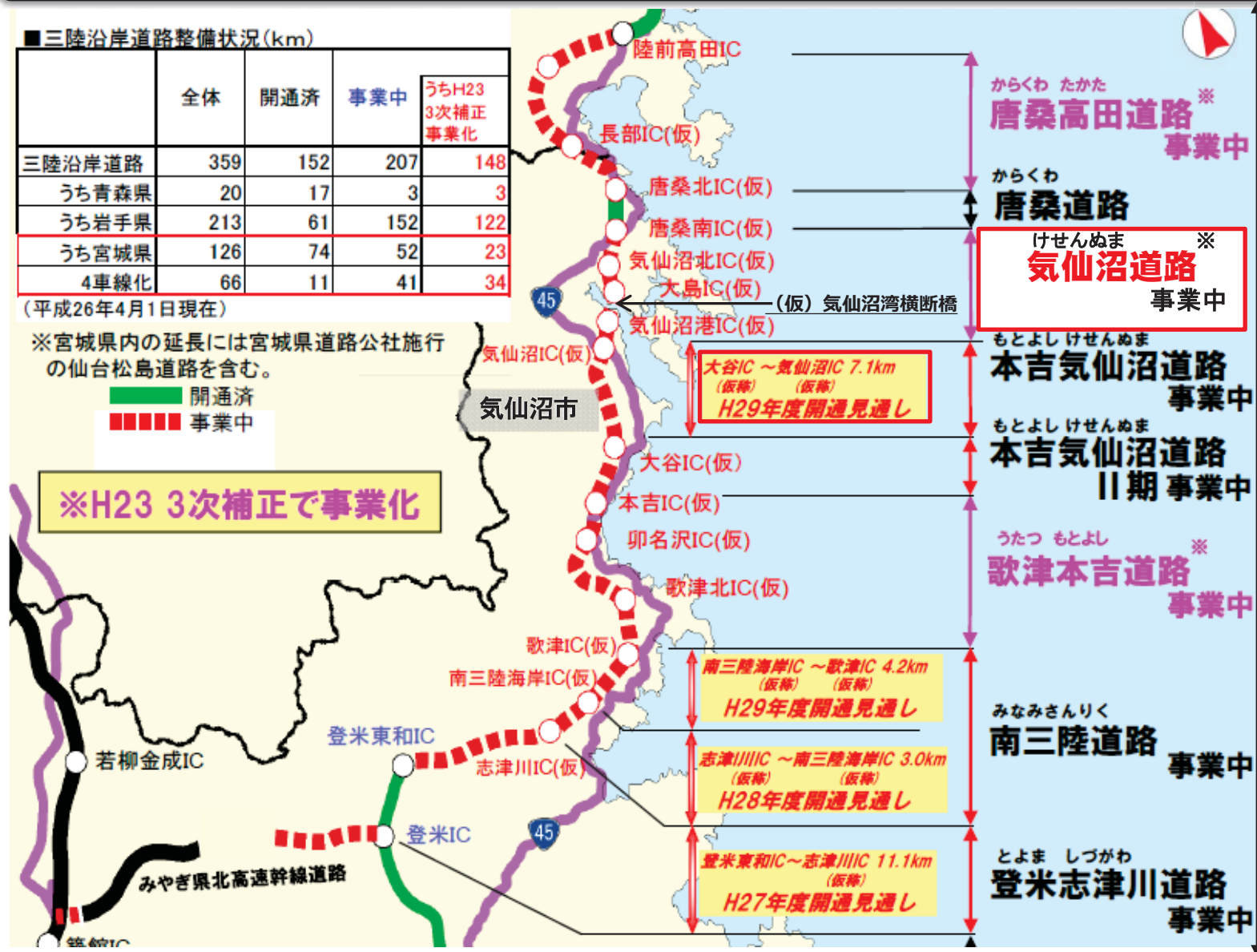
	全体	開通済	事業中	うちH23
				3次補正 事業化
三陸沿岸道路	359	152	207	148
うち青森県	20	17	3	3
うち岩手県	213	61	152	122
うち宮城県	126	74	52	23
4車線化	66	11	41	34

(平成26年4月1日現在)

※宮城県内の延長には宮城県道路公社施行の仙台松島道路を含む。

■ 開通済
■ 事業中

※H23 3次補正で事業化



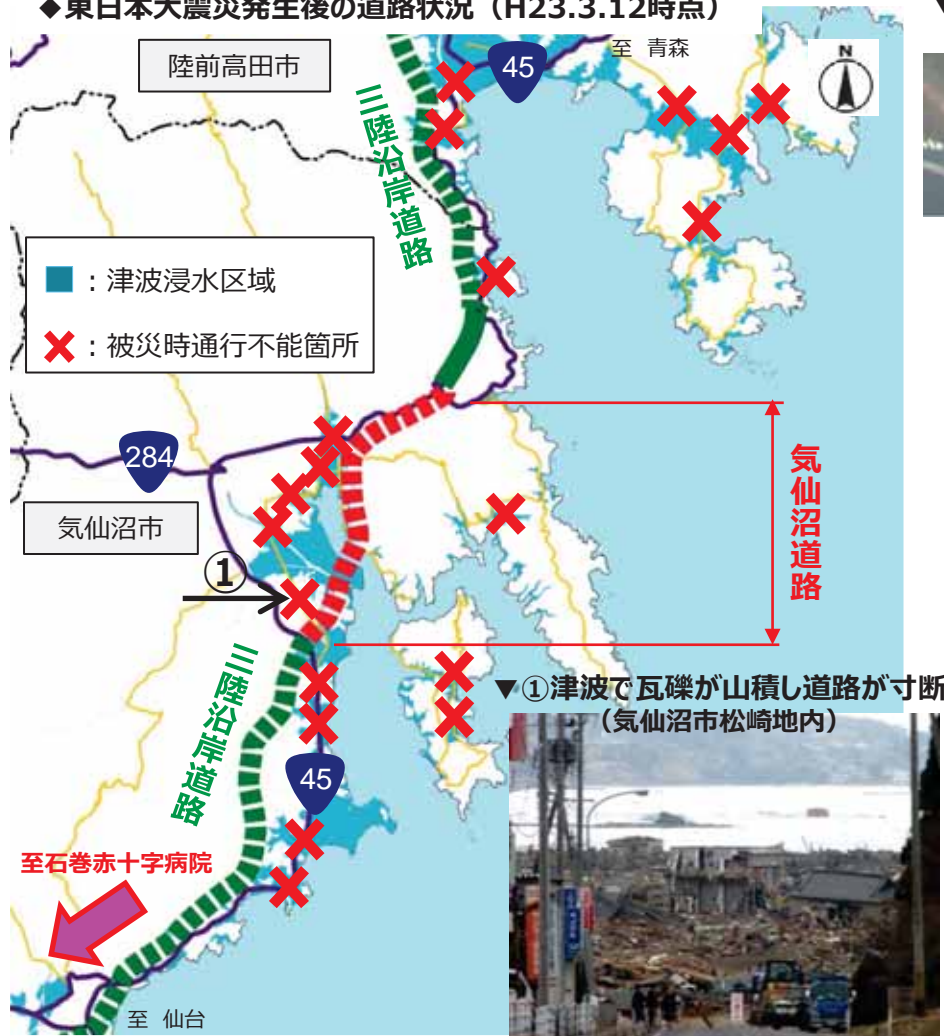
復興道路「三陸沿岸道路」延長359km
(うち宮城県内126km)

緊急輸送路と救急医療施設への速達性の確保

津波浸水域の回避により、大規模災害時でも

命の道・緊急輸送路を確保

◆東日本大震災発生後の道路状況（H23.3.12時点）



資料：東北地方整備局各事務所、各自治体

写真提供：「浜らいいん」編集室

◆三陸道は『命の道』

▼震災時、三陸沿岸道路への避難状況（岩手県釜石市）



資料：東北地方整備局

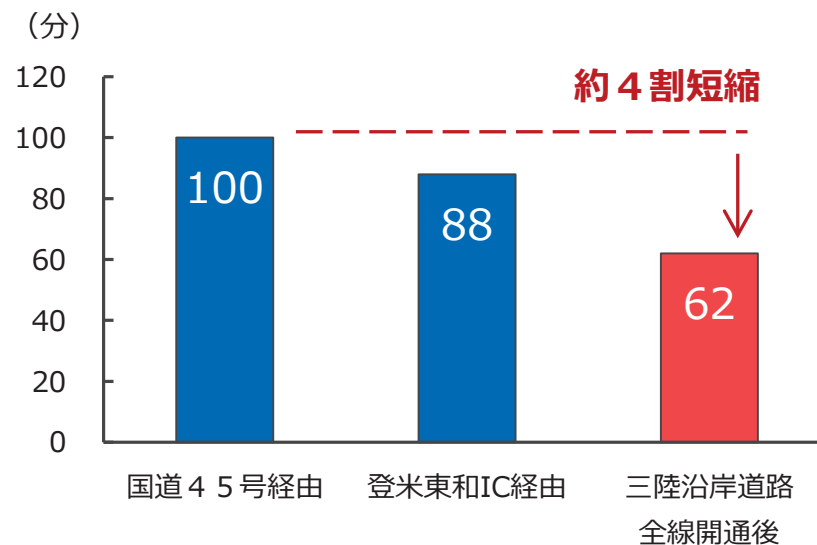


▲震災時、三陸沿岸道路への避難状況（仙台市 東部道路）

資料：仙台放送スーパーニュース

気仙沼市から

石巻赤十字病院までの搬送時間が約1時間



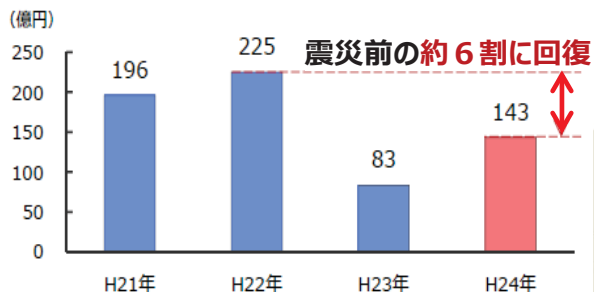
資料：H22道路交通センサス、民間プローブ

気仙沼市の水産業や観光振興を支援

首都圏への水産物の輸送時間を**40分短縮**！

広域的な観光周遊ルート形成で**観光振興**

▼気仙沼港の水揚げ漁獲金額推移

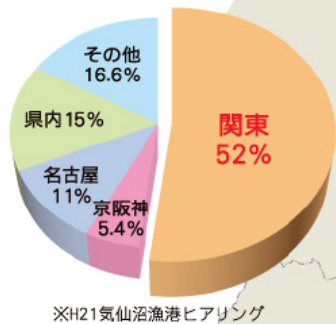


出典：水産物水揚統計(宮城県)

▼震災前の気仙沼漁港



▼気仙沼漁港の生鮮カツオ出荷先割合



※気仙沼港～東京市場(築地)間の所要時間による



三陸復興国立公園



南三陸金華山国定公園



資料：環境省、観光庁
南三陸町