

国道342号秋田県東成瀬村桧山台～岩手県一関市巖美町天王 【土砂崩落・落橋・路面段差】全面通行止め


6 / 15 撮影 巖美町祭時大橋落橋



6 / 15 撮影 矢櫃ダム付近



6 / 15 撮影 巖美町下真坂付近



6 / 15 撮影 巖美町祭時大橋付近



6 / 15 撮影 矢櫃ダム付近




6 / 19 撮影 緊急車両等のみ通行可能に



国道397号 岩手県奥州市胆沢区若柳～秋田県東成瀬村岩井川
【法面崩落・路面隆起・亀裂】全面通行止め胆沢ダム付近


6 / 15 撮影 奥州市胆沢区若柳



6 / 23 撮影 緊急車両等のみ通行可能に



6 / 15 撮影 奥州市胆沢区若柳



6 / 23 撮影 緊急車両等のみ通行可能に



6 / 15 撮影 奥州市胆沢区若柳




6 / 23 撮影 緊急車両等のみ通行可能に



国道398号宮城県栗原市花山～秋田県湯沢市皆瀬小安 【法面崩落・路面崩壊】全面通行止め


6 / 15 撮影 花山松ノ原地区



6 / 16 撮影 緊急車両等のみ通行可能に



6 / 15 撮影 花山地区



6 / 16 撮影 緊急車両等のみ通行可能に



6 / 15 撮影 花山地区



6 / 15 撮影 花山地区



(主) 築館栗駒公園線 宮城県栗原市栗駒沼倉～栗原市栗駒岩鏡平
【大規模崩落】全面通行止め


6 / 17 撮影 法面崩落



6 / 15 撮影 落石



6 / 16 撮影 法面崩落



6 / 17 撮影 法面崩落



6 / 26 撮影 緊急車両等のみ通行可能に



6 / 17 撮影 法面崩落



(市)馬場駒ノ湯線 国道457号交差点以西
【大規模崩落】全面通行止め

6 / 16 撮影 路面崩壊



6 / 24 撮影 緊急車両等のみ通行可能に



6 / 14 撮影 荒砥沢ダム付近大規模崩落

荒砥沢ダム付近では大規模崩落が発生
付近を通過する市道馬場駒ノ湯線も大きな被害を受けました。

TEC-FORCE (緊急災害対策派遣隊) の活躍

6 / 16 TEC-FORCE 第1陣出発式



被災状況調査(祭時橋)



被災状況とりまとめ状況



被災状況調査



被災状況調査



報告会開催(6/18岩手県庁)



TEC-FORCE (緊急災害対策派遣隊) は、被災地の状況を確認し、被災総額をまとめました。
さらに、国道342号祭時大橋の落橋を受け被害状況の確認、落橋のメカニズムを調査分析し報告しました。
6月16日第1陣の出発から1週間でのべ約330人のTEC-FORCEを派遣しました。

災害対策本部の状況

6 / 14 初動体制



状況が報告されます



6 / 16 平井副大臣が激励に来られました



6 / 14 初動体制



状況について方針を決定します



6 / 16 情報の共有を行います



集められた情報を災害対策本部に報告。道路、河川、砂防、ダム等の情報を集約し、被災状況を発表します。災害対策本部では被災状況を確認し、被災箇所の応急対策や今後の復旧の方針を決定します。

事務室の様子(初動体制)



震災を受け非常態勢に移行。
道路の被害状況、通行の可否を情報収集。
被災状況を地図にまとめ情報を集約しました。