記者発表資料

平成２９年 ７月 ３日
秋田河川国道事務所
湯沢河川国道事務所
能代河川国道事務所
玉川ダム管理所

河川公園など水辺施設の一斉点検を夏休み前に実施します

秋田県内の一級河川（雄物川・子吉川・米代川）・ダムを管理している国土交通省の各事務所・管理所では、ボートや水遊びなどで多くの方々が河川の利用を本格化する夏休みを前に、７月４日から７月１１日の期間に施設管理者等と合同で点検を実施します。

施設に対して目視または指触により点検を行い、危険箇所が判明した場合には、応急措置を講じるとともに看板を設置するなど周知に努め、地域の方々が安全に安心して施設を利用いただけるよう対策を行います。

◆点検実施日

【河　川】

■（雄物川下流）秋田市「三角沼公園」など４箇所
　秋田河川国道事務所　茨島出張所管内　７月５日（水）

■（子吉川）由利本荘市「西滝沢水辺ﾌﾟﾗｻﾞ」など５箇所
　秋田河川国道事務所 子吉川出張所管内　７月10日（月）及び11日（火）

■（雄物川上流）大仙市「水辺の楽校」など２箇所
　湯沢河川国道事務所 大曲出張所管内　７月１０日（月）

■（雄物川上流）横手市「古内運動場」など３箇所
　湯沢河川国道事務所 十文字出張所管内　７月４日（火）

■（米代川）能代市「河口右岸船着場」など３箇所
　能代河川国道事務所 二ツ井出張所管内　７月７日（金）

■（米代川）北秋田市「内陸線鉄橋下河川敷」など４箇所
　能代河川国道事務所 鷹巣出張所管内　７月４日（火）

【ダ　ム】

■玉川ダム「ダムサイト上流地区」など５箇所
　玉川ダム管理所　７月７日（金）

■森吉山ダム「広報館」など３箇所
　能代河川国道事務所　森吉山ダム管理支所　７月５日（水）

【砂　防】

■仙北市「生保内川遊砂地大暗渠堰堤」など２箇所
　湯沢河川国道事務所　秋田駒ヶ岳山系砂防出張所管内 ７月５日（水）

◆点検行程

別紙のとおり（場所及び予定時間）

◆点検内容

陥没等損傷部への落ち込み、施設の破損等による転倒、手摺等の破損状況、危険性の注意喚起などについて、目視又は指触などにより行います。

◆点検者

河川管理者及び施設管理者（市町村等）

◆点検後の措置

今回の点検において危険箇所が判明した場合には、応急措置を講じるとともに、危険看板を設置して危険の周知に努め、場合によっては立ち入り規制を講じます。

点検結果については、点検終了後に公表します。

※発表先：秋田県政記者会

問い合わせ先

国土交通省東北地方整備局

秋田河川国道事務所　０１８－８６４－２２９０

副所長　泉谷（いずみや）　敏広（としひろ）　（内線２０４）

河川管理課長　佐藤（さとう）　浩志（こうし）　（内線３３１）

湯沢河川国道事務所　０１８３－７３－５３４０

副所長　齋藤（さいとう）　茂則（しげのり）　（内線２０４）

【河川】河川管理課長　黒沼（くろぬま）　俊一（しゅんいち）　（内線３３１）

【砂防】調査第一課長　木村（きむら）　博英（ひろひで）　（内線３５１）

能代河川国道事務所　０１８５－７０－１２４６

副所長　平葭（たいよし）　健作（けんさく）　（内線２０４）

【河川】河川管理課長　吉田（よしだ）　久（ひさし）　（内線３３１）

【ダム】技術情報管理官　三浦（みうら）　俊明（としあき）　（内線３０４）

玉川ダム管理所　０１８７－４９－２１７０

所　長　山田（やまだ）　光雄（みつお）　（内線２０１）

管理係長　奈良（なら）　匠（たくみ）　（内線３３２）

参　考

過去の点検後の主な応急処置状況

処　置　前

土砂の堆積により足下が滑りやすい状態となっていました。（秋田河川国道事務所：茨島舟着場（秋田市））

処　置　後

注意を喚起するため看板を設置しました。

水路への転落防止柵にがたつきが見られました。（湯沢河川国道事務所：中川原公園（大仙市））

応急的に規制テープを巻き、利用者に注意を喚起しました。

転落防止柵の縦桟の一部に損傷が見られました。（能代河川国道事務所：桜づつみ公園（能代市））

応急的にトラロープを取り付け、転落防止対策を実施しました。

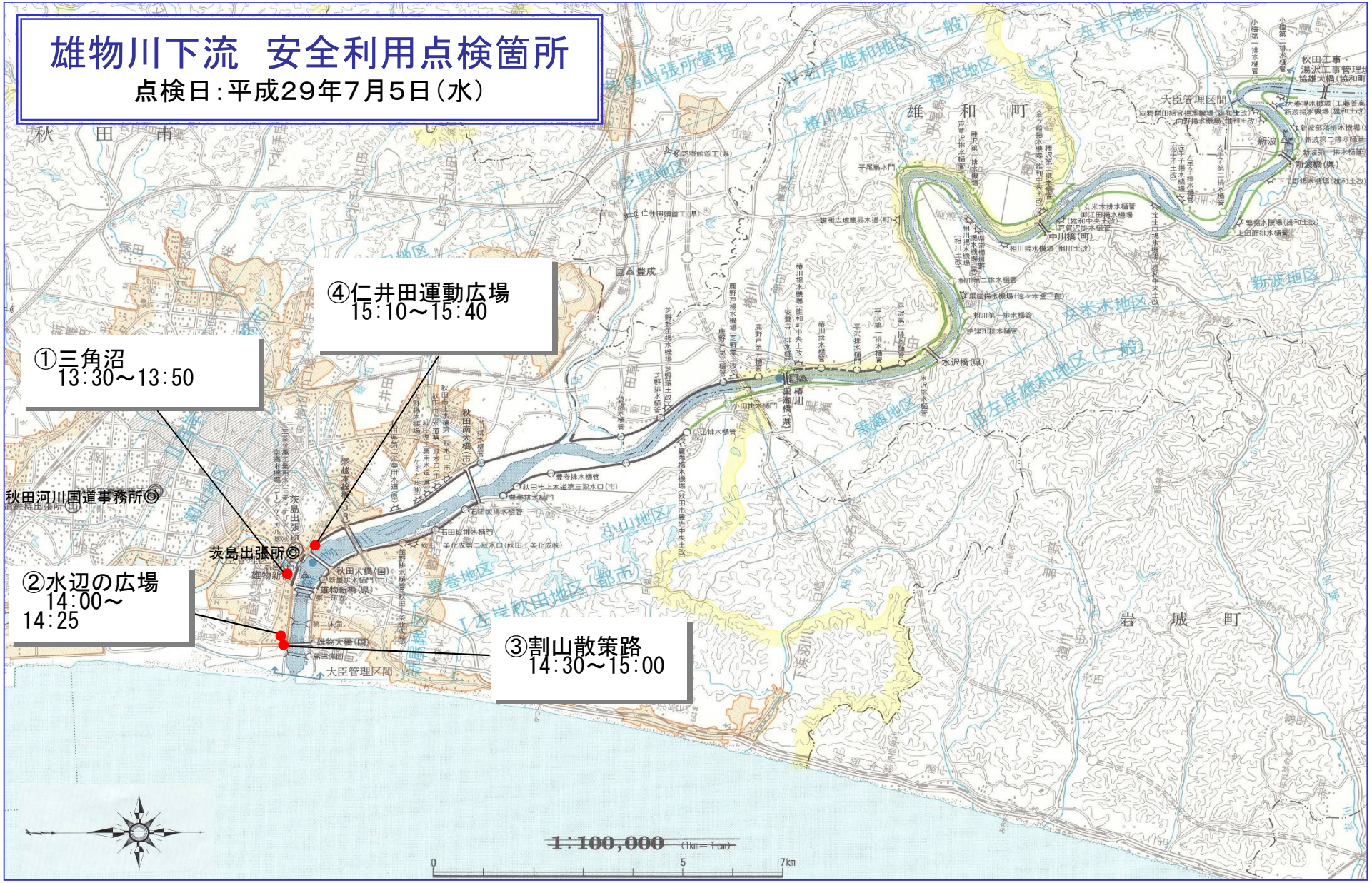
雄物川下流　安全利用点検箇所
点検日：平成29年7月5日（水）
①三角沼
13:30～13:50
②水辺の広場
14:00～
14:25
③割山散策路
14:30～15:00
④仁井田運動広場
15:10～15:40
秋田河川国道事務所
茨島出張所
秋田市
雄和町
岩城町
大臣管理区間
1:100,000
0
5
7km

子吉川(子吉川出張所管内)
夏休み前　河川における安全利用点検箇所位置図

点検実施日：平成29年7月10日（月）
（友水公園（アクアパル）のみ　7月11日（火））

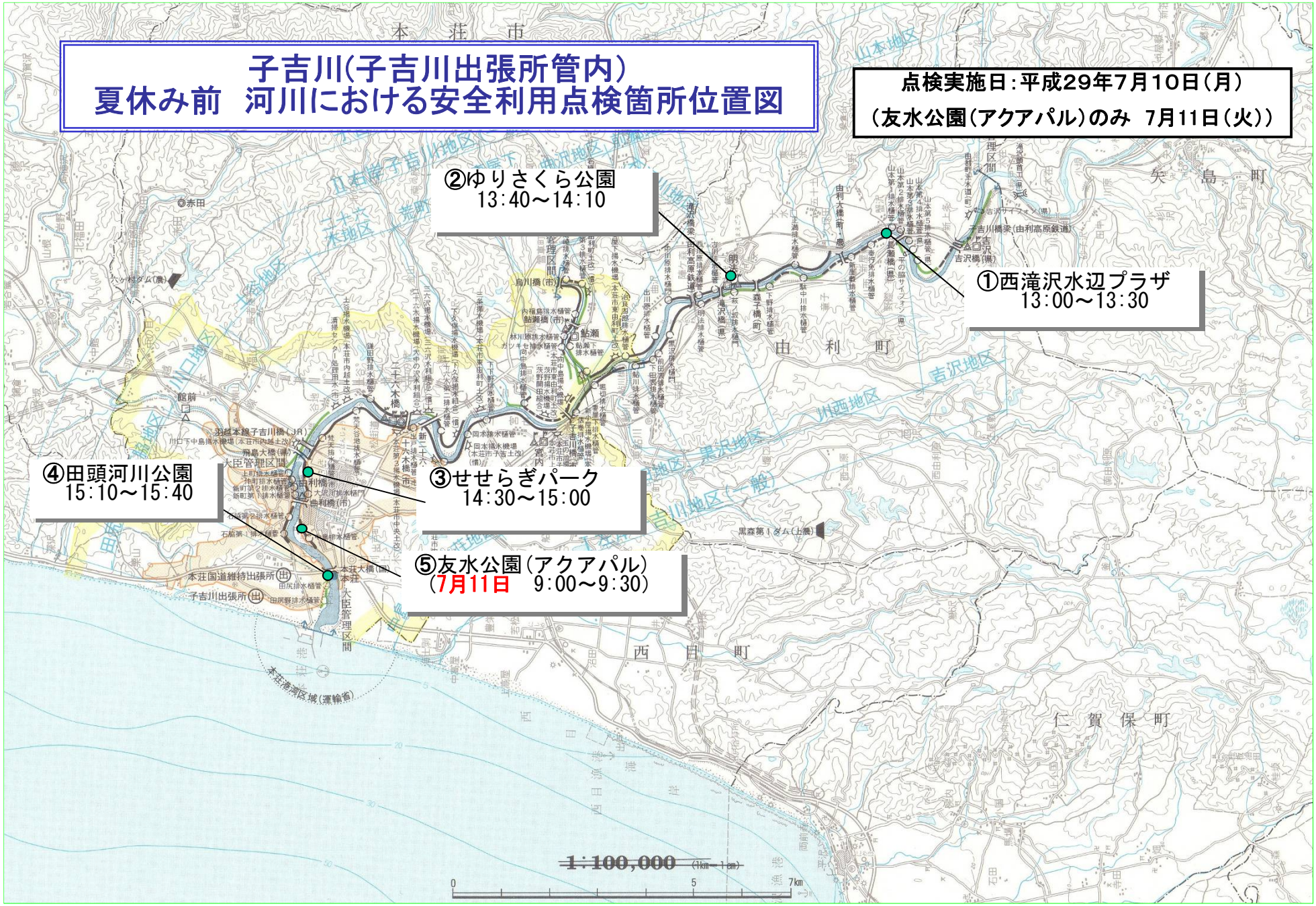

雄物川上流
（大曲出張所管内）

点検実施日：平成29年７月10日（月）

- 水辺の楽校　　９：３０～
  （松倉橋右岸河川敷　集合）
- 点検者:大曲出張所
  大仙市 都市管理課

- 中川原公園　１０：１５頃～
  （岳見橋右岸河川敷　集合）
- 点検者：大曲出張所
  大仙市　都市管理課
  大仙市　神岡支所

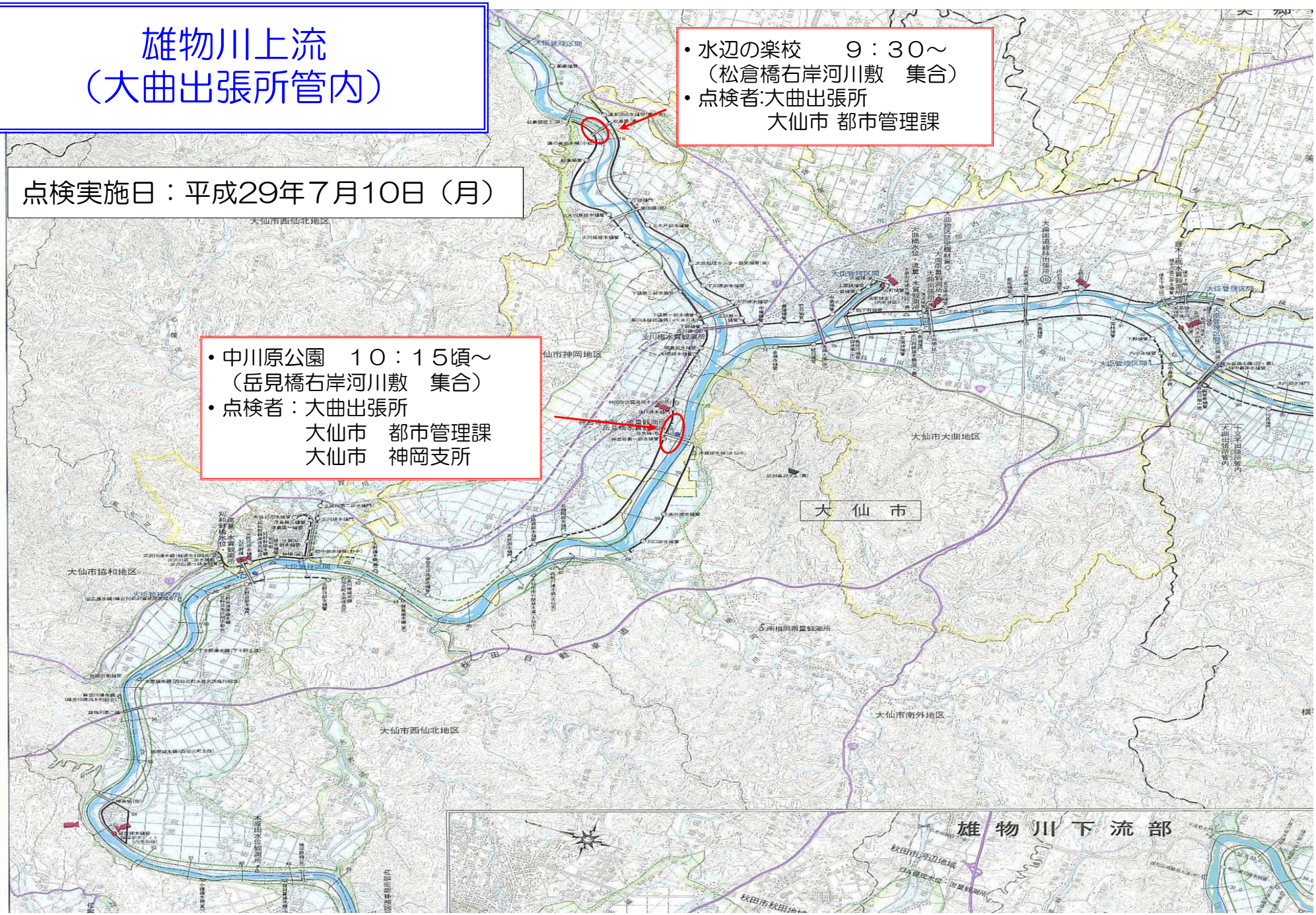

雄物川上流
（十文字出張所管内）

★　実施日：平成２９年　７月　４日（火）

番号	時　　間	箇　　所	合同点検者
①	９：００～	古内運動場 （横手市十文字町）	横手市十文字地域課 産業建設係
②	９：４０～	松ノ木河川公園 （湯沢市）	湯沢市教育委員会 生涯学習課
③	１１：００～	雄物川河川公園 （横手市雄物川町）	横手市雄物川地域課 産業建設係

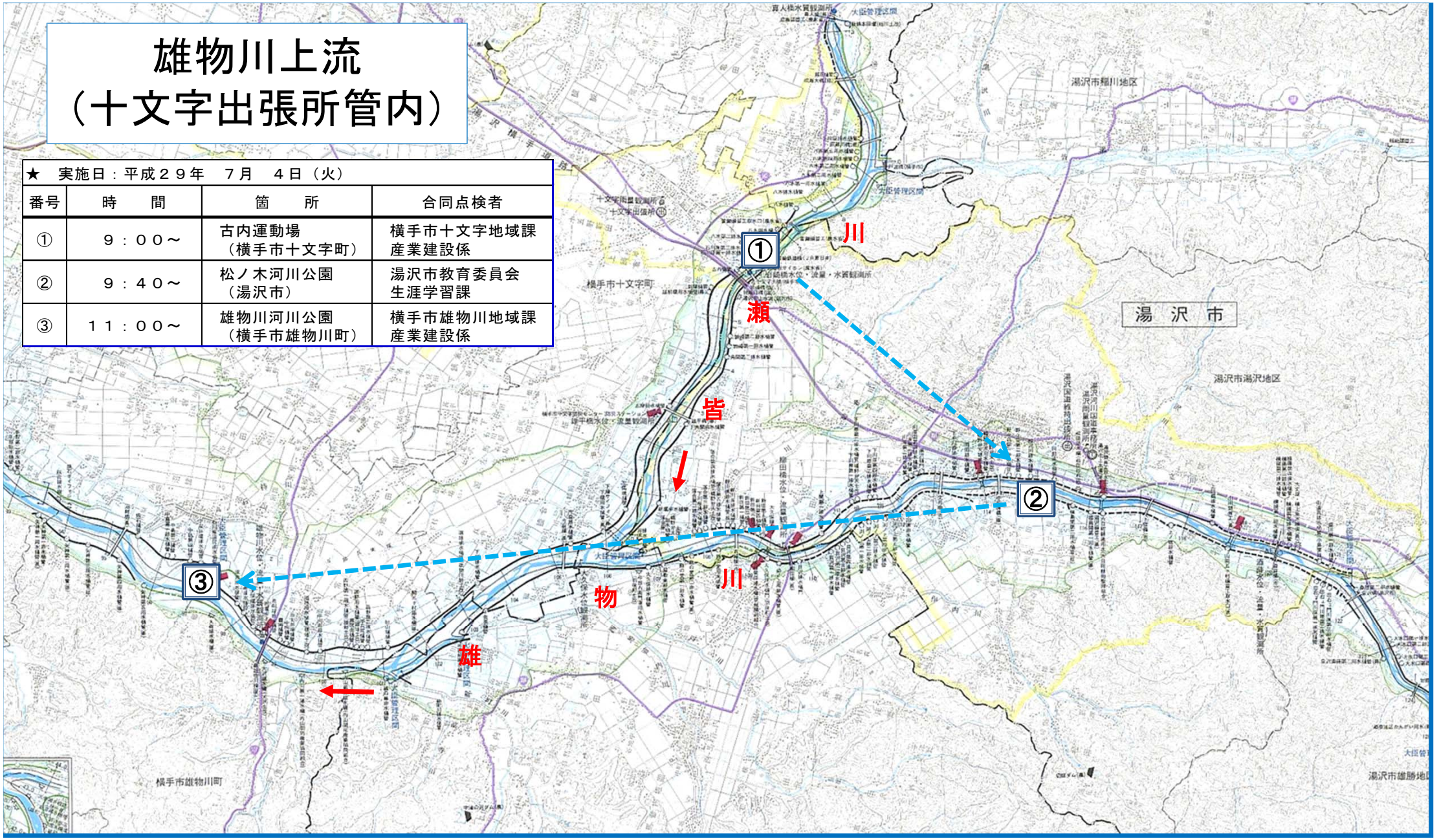

点 検 箇 所 位 置 図【米代川】

位置図

点検実施日：平成２９年７月４日（火）・７日（金）

米代川直轄管理区間

A

能代市落合地区
集合場所：河口右岸船着場
７日(金) 9:20～

能代市二ツ井町荷上場地区
集合場所：琴音橋たもと右岸
７日(金) 10:30～

能代市二ツ井町薄井地区
集合場所：薄井グランドゴルフ場
７日(金) 11:05～

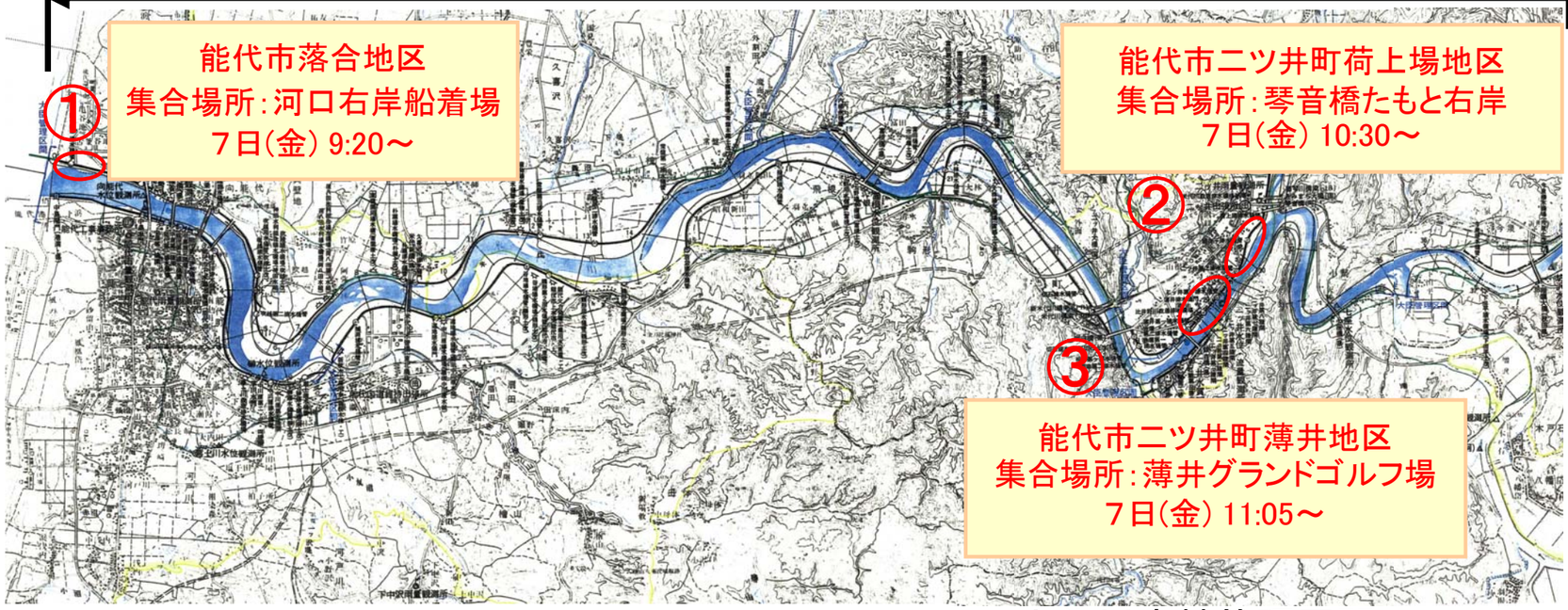

A

米代川直轄管理区間

大館市外川原地区
集合場所：河川公園東屋
４日(火) 11:00～

大館市根下戸地区
集合場所：河川公園駐車場
（田中橋上流側）
４日(火) 13:00～

大館市比内町扇田地区
集合場所：扇田橋下流駐車場
４日(火) 14:00～

北秋田市舟見町地区
集合場所：内陸線鉄橋下河川敷
４日(火) 10:00～

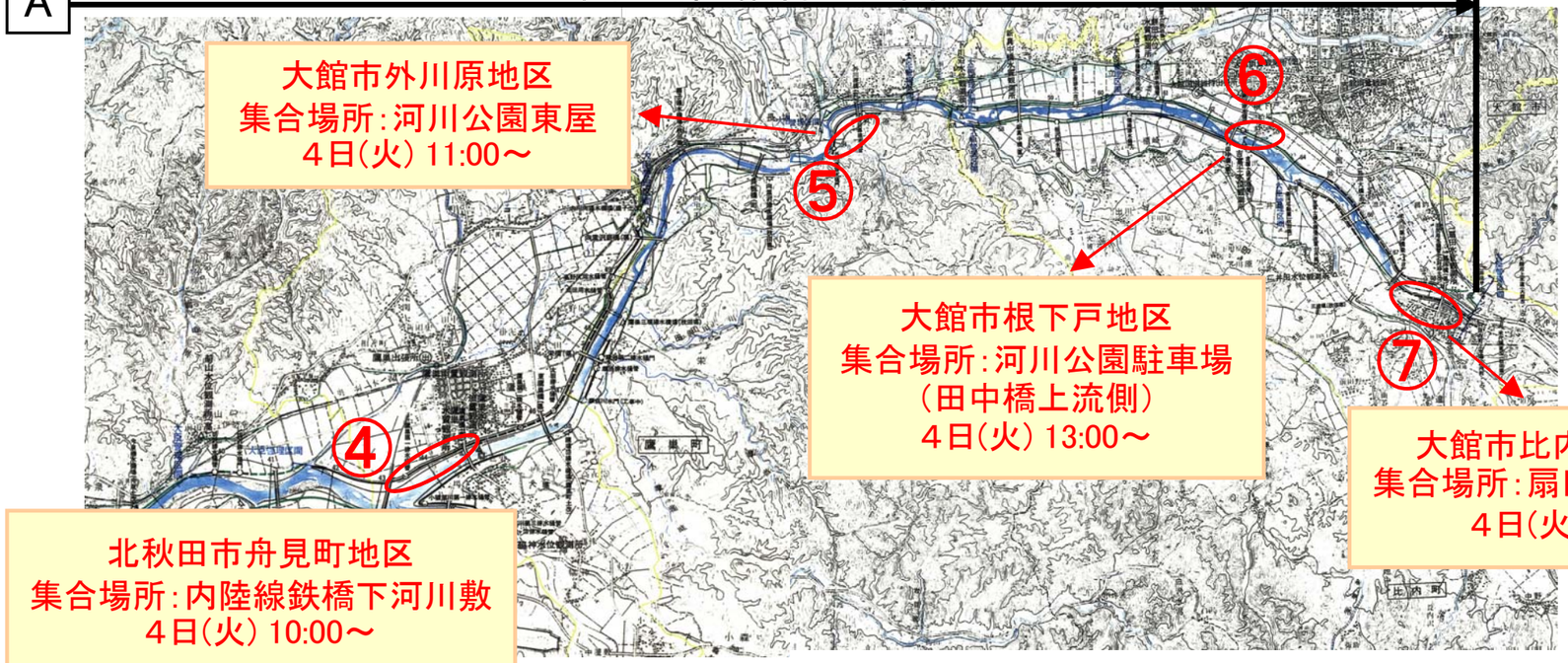

■ 【玉川ダム】河川等（水際を含む陸上部）における安全利用点検実施箇所位置図

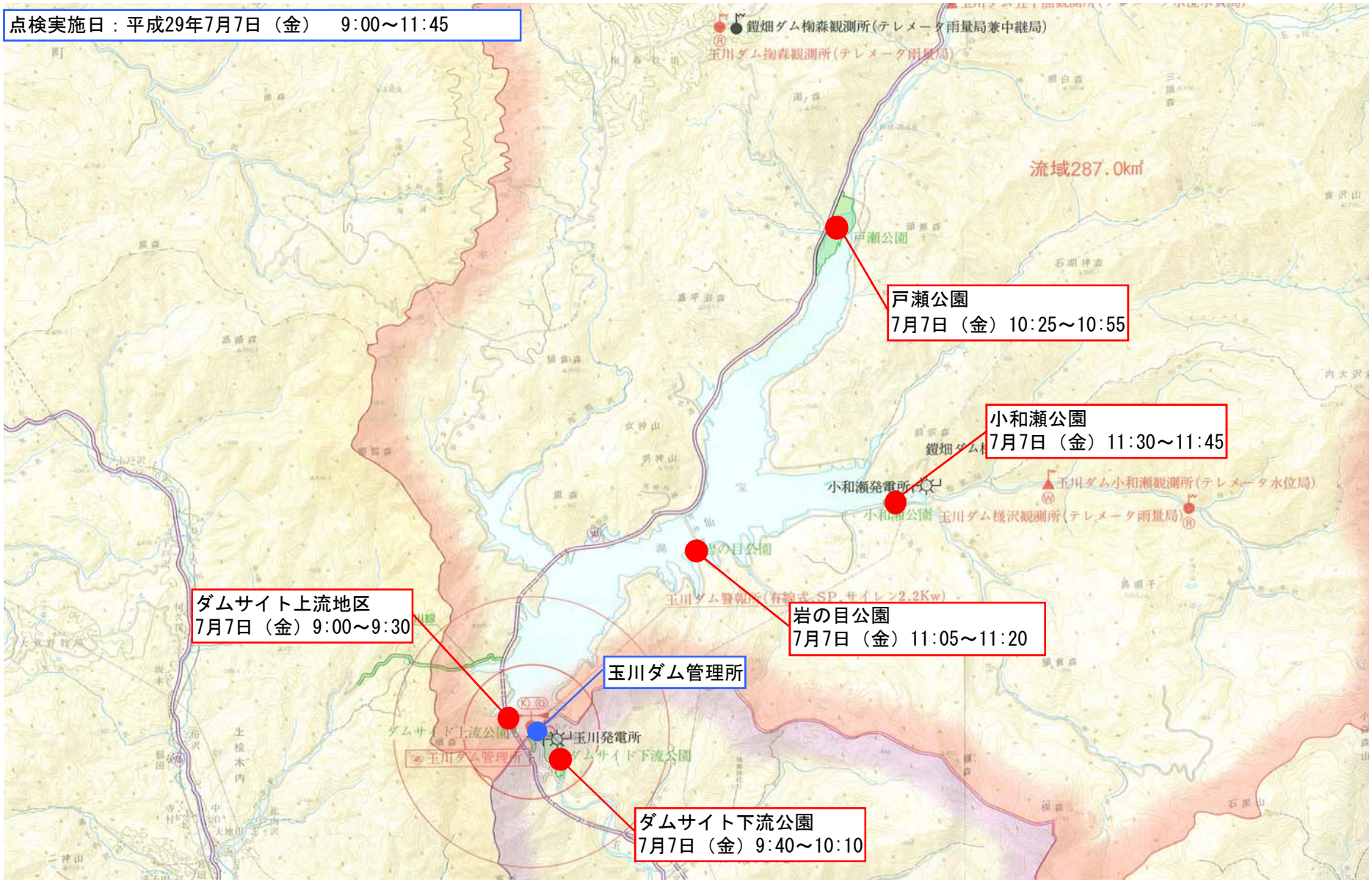

森吉山ダム管理支所　夏休み前安全利用点検実施箇所

点検実施日：平成２９年　７月　５日（水）

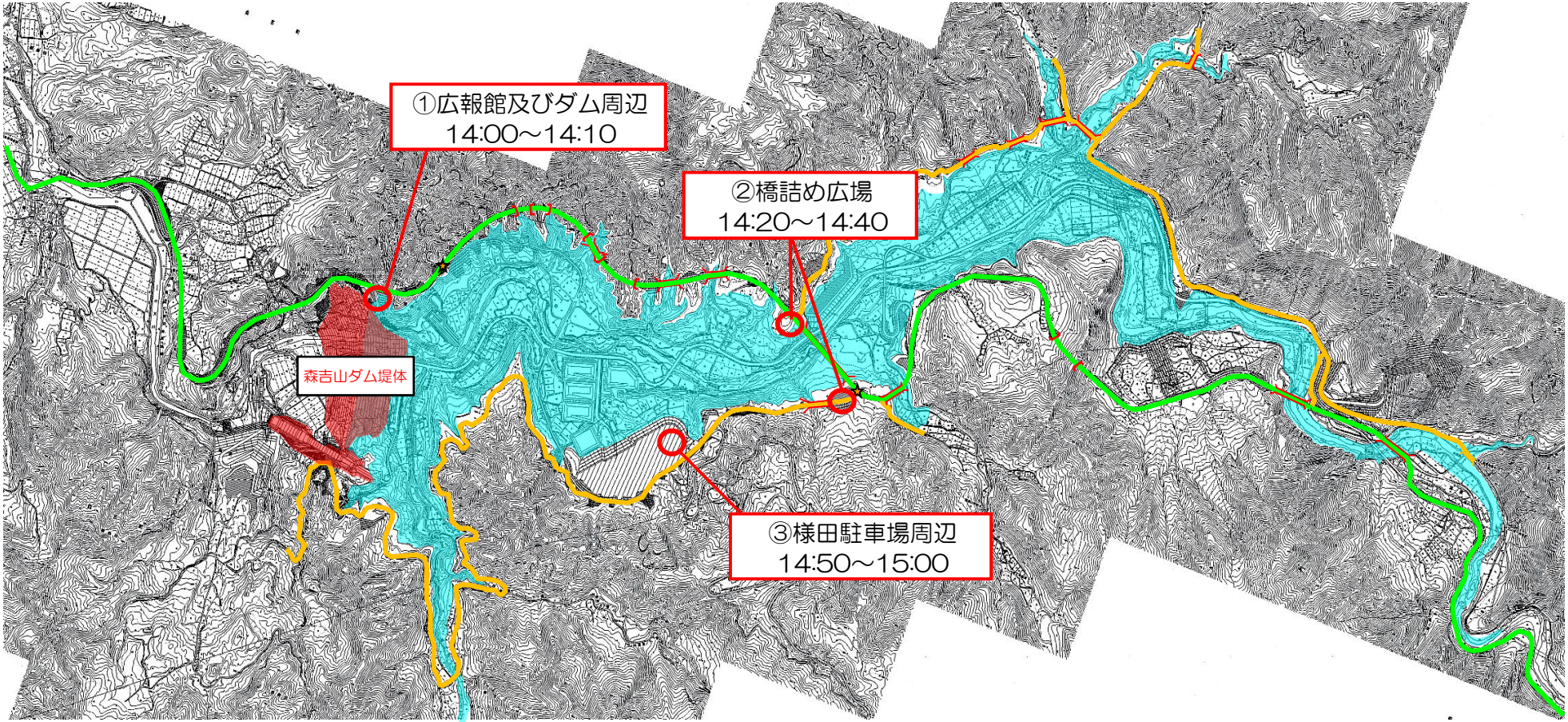

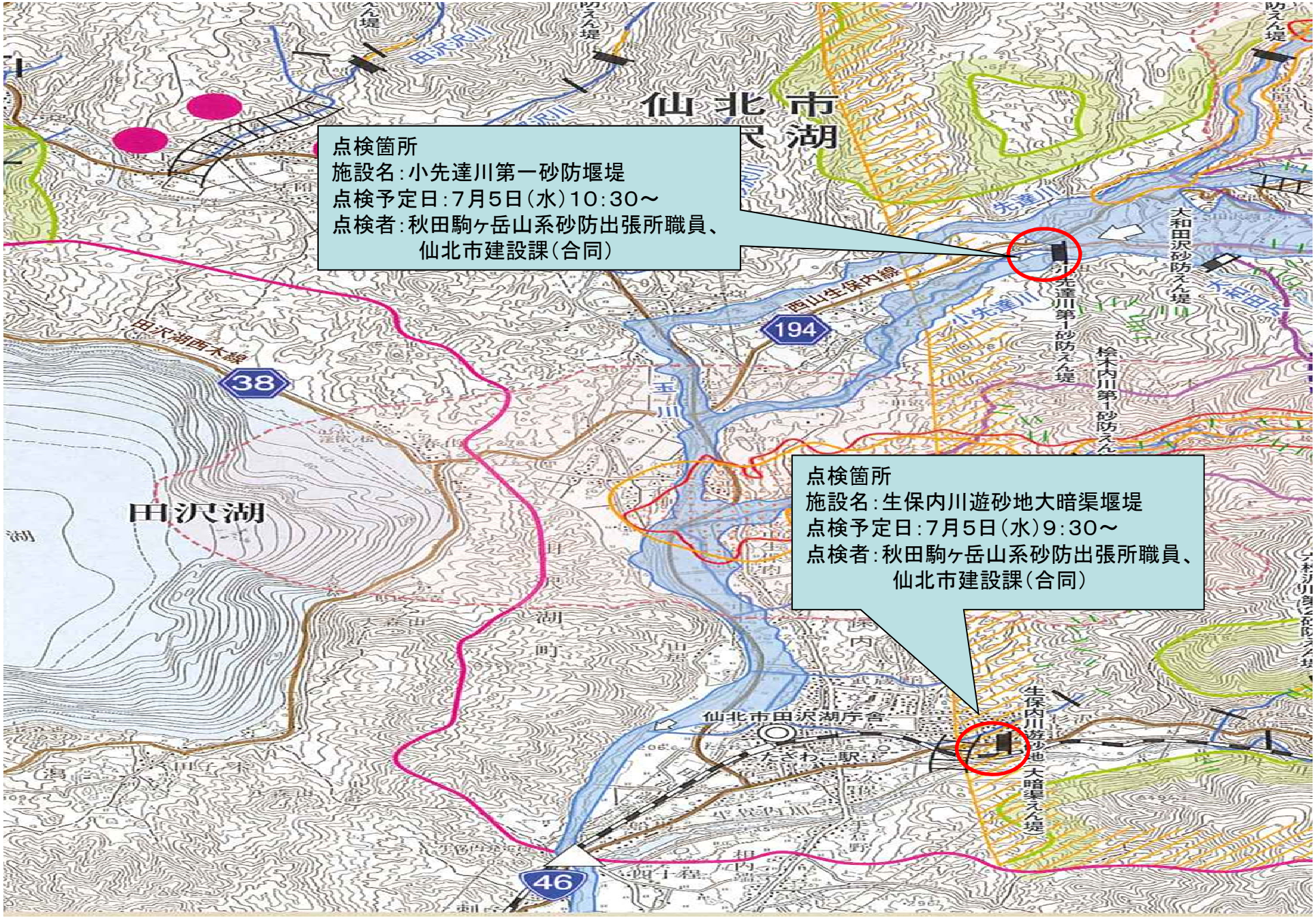
点検箇所
施設名：小先達川第一砂防堰堤
点検予定日：7月5日（水）10：30～
点検者：秋田駒ヶ岳山系砂防出張所職員、
仙北市建設課（合同）
点検箇所
施設名：生保内川遊砂地大暗渠堰堤
点検予定日：7月5日（水）9：30～
点検者：秋田駒ヶ岳山系砂防出張所職員、
仙北市建設課（合同）
仙北市
田沢湖
田沢湖
小先達川第一砂防えん堤
大和田沢砂防えん堤
桧木内川第1砂防えん
生保内川遊砂地大暗渠えん堤
仙北市田沢湖庁舎
たざわこ駅
西山生保内線
田沢湖西木線
38
194
46