

E7 秋田自動車道(鷹巣ICたかのす～小坂北ICこさかきた) 夜間通行止めのお知らせ

E7 秋田自動車道(鷹巣ICたかのす～小坂北ICこさかきた)において、「ワイヤロープ式防護柵設置、トンネル清掃等」工事のため夜間通行止めを行います。

道路利用者の皆様には大変ご迷惑をおかけ致しますが、ご理解とご協力をお願い致します。



この地図は、国土地理院長の承認を得て、同院発行の電子地形図(タイル)を複製したものである。

1. 規制場所 秋田自動車道

①鷹巣ICたかのす～大館北ICおおだてきた

E7 ②鷹巣ICたかのす～小坂北ICこさかきた

③大館北ICおおだてきた～小坂北ICこさかきた

2. 規制内容 夜間通行止め(上下線)

※消防・救急等の緊急車両は通行可能です。
ただし、現地誘導員の指示に従って下さい。

3. 規制日時 ①令和3年7月5日(月)から8月11日(水)

②令和3年8月19日(木)から9月24日(金)

③令和3年9月27日(月)から10月8日(金)

いずれも20:00～翌日5:00まで(予定)

※土日、祝日の夜間規制は行いません。

※天候等により夜間規制を中止する場合があります。

4. 迂回路 別添をご確認下さい

◎問い合わせ先

国土交通省 能代河川国道事務所 道路管理課 ☎ 0185-70-1275

国土交通省 能代河川国道事務所 大館国道出張所 ☎ 0186-49-0321

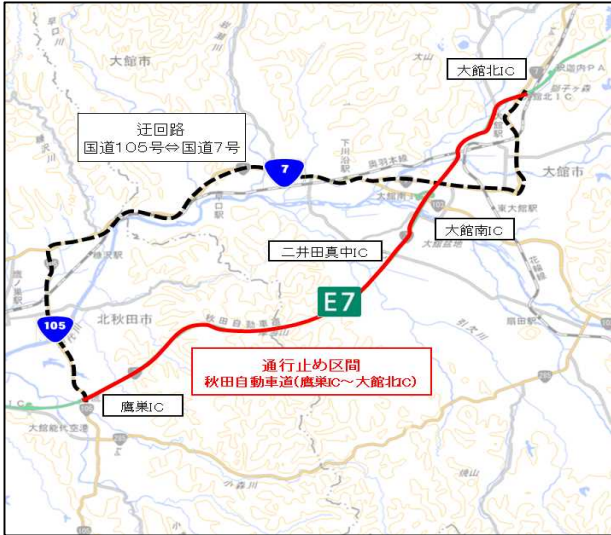
日本道路交通情報センター 秋田情報 ☎ 050-3369-6605

別添

夜間通行止め期間の迂回路について

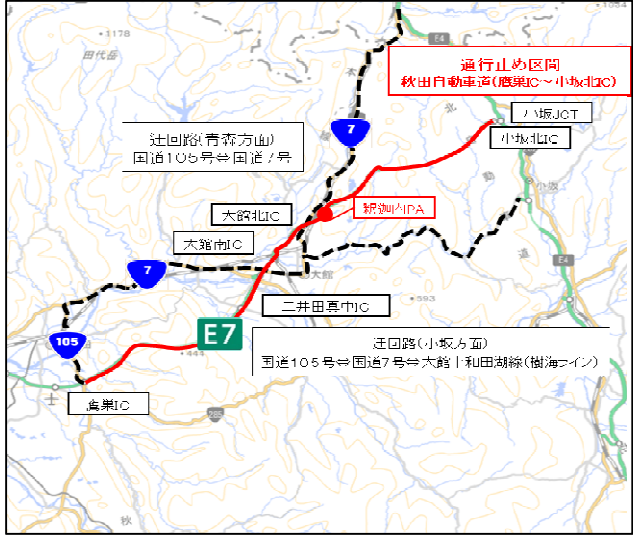
E7 夜間通行止め期間においては下記の迂回路のご利用をお願い致します。

たかのす おおだてきた
①鷹巣IC～大館北IC
一般国道105号⇄一般国道7号



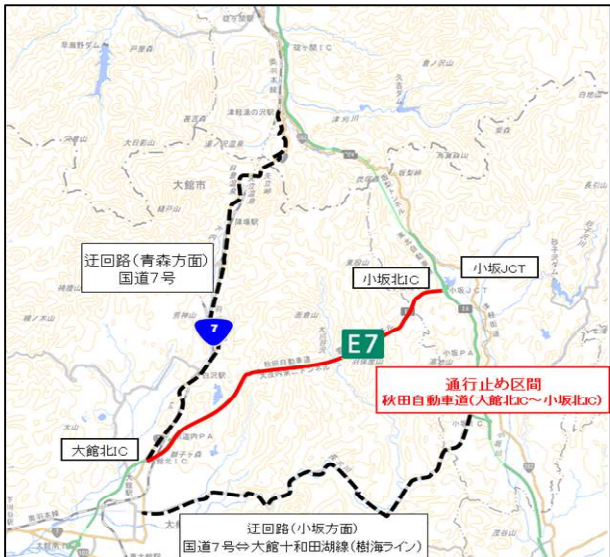
この地図は、国土地理院長の承認を得て、同院発行の電子地形図(タイル)を複製したものである。

たかのす こさかきた
②鷹巣IC～小坂北IC
青森方面 一般国道105号⇄一般国道7号
小坂方面 一般国道105号⇄一般国道7号
⇄大館十和田湖線(樹海ライン)



この地図は、国土地理院長の承認を得て、同院発行の電子地形図(タイル)を複製したものである。

おおだてきた こさかきた
③大館北IC～小坂北IC
青森方面 一般国道7号
小坂方面 一般国道7号⇄大館十和田湖線(樹海ライン)



この地図は、国土地理院長の承認を得て、同院発行の電子地形図(タイル)を複製したものである。

注意：②、③期間中は、**釈迦内PA**も**利用不可**となりますので規制開始前にご退出をお願いします。