

復興道路 三陸沿岸道路 釜石山田道路かわらばん



第77号 つなげよう！命の道

発行：釜石山田道路安全協議会
代表：株式会社 フジタ
編集・監修：国土交通省 南三陸国道事務所
建設監督官(釜石山田道路担当)
発行日：平成29年5月31日

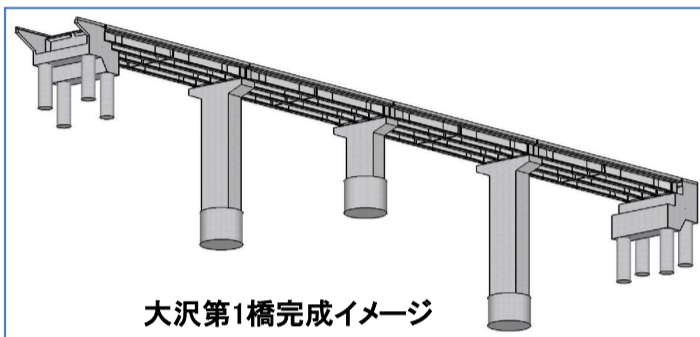
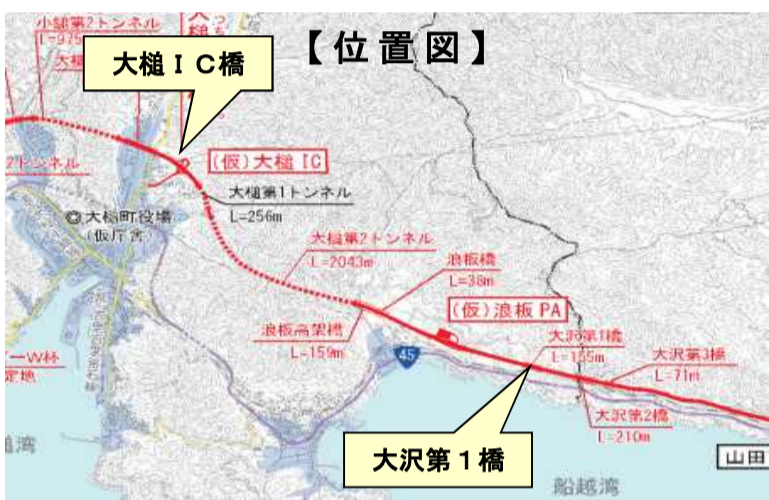
工事の紹介

大沢第1橋外上部工工事



工事概要 本工事は、三陸縦貫自動車道「釜石山田道路」の吉里吉里及び大槌地区に位置する2橋のプレストレストコンクリート道路橋の橋梁新設工事です。

工事場所：岩手県上閉伊郡大槌町大槌
～吉里吉里地内
工期：平成28年9月29日～平成29年12月11日



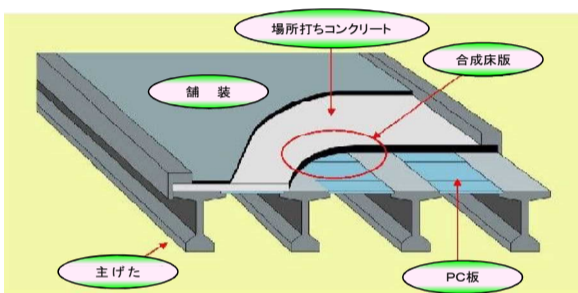
大沢第1橋完成イメージ



大沢第1橋 着工前 全景



オリエンタル白石「美守隊」イメージキャラクター



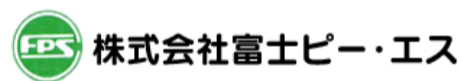
大沢第1橋 構造概要図

現場担当より



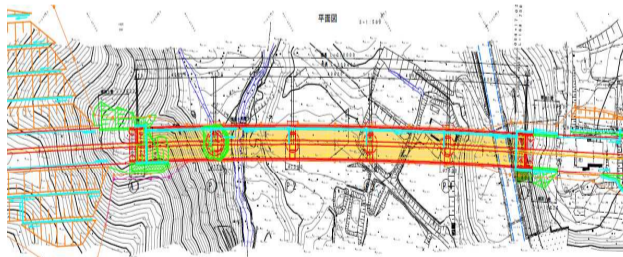
工事現場は林道鯨峠線の奥と大槌高校付近に位置し、工事用道路として町道不動滝線や浪板線、県道26号線を利用して橋げたや生コン車等の大型工事車両を走行させていただきます。周辺住民の方々には大変ご迷惑をおかけしますが、早期完成を目指し、安全第一で工事を進めてまいりますので、ご理解とご協力をお願い致します。

大沢第2橋 上部工工事



工事概要 三陸縦貫自動車道「釜石山田道路」は、釜石JCT(仮称)から山田南ICを結ぶ延長23kmの自動車専用道路です。当工事は、橋長210mの5径間のプレストレストコンクリート道路橋の橋梁新設工事です。

工事場所：岩手県上閉伊郡大槌町吉里吉里
～下閉伊郡山田町船越 地内
工期：平成28年9月24日～平成30年2月20日

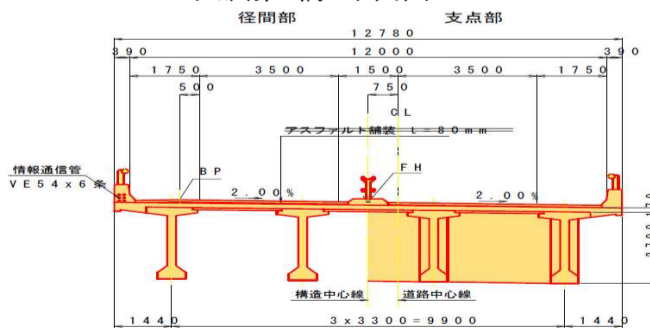


大沢第2橋 平面図



大沢第2橋 着工前 全景

現場担当より



大沢第2橋 標準断面図

工事現場は岩手県立陸中海岸青少年の家の下に位置し、町道森林公園線(大沢第2橋)の橋げた工事に伴い、夜間一時通行止めを行います。近隣住民の方々にはご迷惑お掛けしますが、ご理解、協力のほどよろしくお願い致します。

※トンネルなど復興道路として整備されている釜石山田道路の見学を希望される方は、次のアドレスに掲載されている申し込み方法等をご確認して申込みください。
<http://www.thr.mlit.go.jp/minamisanriku/kengaku/index.html>

ご意見・ご感想をお寄せ下さい。 国土交通省 東北地方整備局 南三陸国道事務所 建設監督官(釜石山田道路担当)

〒026-0301 釜石市鶴住居町第13地割1-4 TEL:0193-28-4731
FAX:0193-29-1641

ホームページ URL: <http://www.thr.mlit.go.jp/minamisanriku/index.html>

事務所の問い合わせ、メールアドレス: minamisanriku@thr.mlit.go.jp

