

復興道路 三陸沿岸道路 釜石山田道路かわらばん



第64号 つなげよう! 命の道

発行：釜石山田道路安全協議会
代表：東亜建設工業(株)
編集・監修：国土交通省 南三陸国道事務所
建設監督官(釜石山田道路担当)
発行日：平成27年11月13日(11月号：月1回発行)

大槌町役場町民室にて復興道路の完成予想CG映像を放映中

現在、大槌町役場町民室にて復興道路の完成予想CG映像を放映しています。映像から復興道路の計画位置、幹線道路への接続がイメージできます。釜石山田道路町民室の開放中は常時放映しておりますので、是非一度ご覧ください。

大槌町役場町民室 開放時間：平日 午前8時30分～午後17時15分

また、当協議会からのお知らせとして月1回、かわらばん(本誌)を作成し、工事の進捗状況や各種行事などを紹介しています。かわらばんは下記の施設に用意しています。

- 【釜石市】 鶴住居地区生活応援センター(掲示)
- 【大槌町】 大槌町役場町民課(ちらし)、大槌町中央公民館(ちらし) マスト2F情報プラザ(ちらし)
- 【山田町】 山田町役場(ちらし)、山田町船越支所(ちらし) 道の駅やまだレストラン内(掲示、ちらし)



復興道路 完成予想CG映像



大槌町役場町民室内状況



鶴住居地区生活応援センター(掲示)



大槌町中央公民館(ちらし)



道の駅やまだ(掲示)

工事の紹介

大沢第3橋外上部工工事

IHI (株)IHIインフラ建設

工事概要

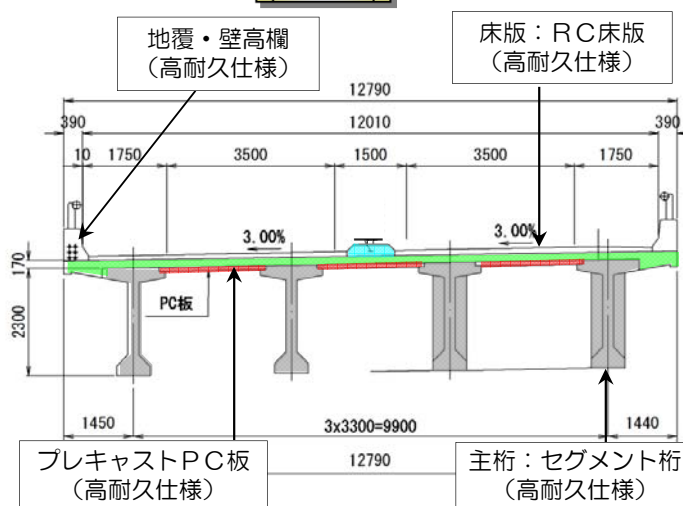
本工事は、大沢第3橋(仮称)及び外1橋梁の上部工を製作・設置する工事です。

工事箇所：岩手県下閉伊郡山田町船越地内
工期：2014年11月15日
～2016年3月25日
構造形式：ポストテンション方式
2径間連結コンボ桁橋
橋長：71.0m(34.3m×2径間)
幅員：12.0m

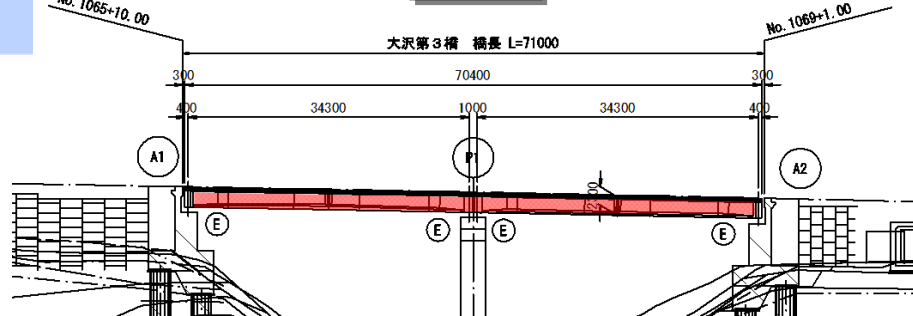
位置図




断面図



側面図



現場担当より



たなか みのる
(監理技術者：田中 実)

この工事では、橋梁の凍害・塩害(凍結防止剤散布の影響)に対する長寿命化(高耐久化)対策を試行的に取組んでいて、皆様に出るだけ長く使っていただける橋梁を建設しています。工事車両の通行で皆様には大変ご迷惑をおかけいたしますが、細心の注意を払いながら作業を進めてまいりますので、何卒ご理解とご協力を賜りますよう、お願い申し上げます。

※トンネルなど復興道路として整備されている釜石山田道路の見学を希望される方は、次のアドレスに掲載されている申し込み方法等をご確認して申込みください。
<http://www.thr.mlit.go.jp/minamisanriku/index.html>

ご意見・ご感想をお寄せ下さい。 国土交通省 東北地方整備局 南三陸国道事務所 建設監督官(釜石山田道路担当)

〒026-0301 釜石市鶴住居町第7地割13-7 TEL:0193-29-1625
FAX:0193-29-1645

ホームページ URL: <http://www.thr.mlit.go.jp/minamisanriku/index.html>

事務所の問い合わせ、メールアドレス: minamisanriku@thr.mlit.go.jp

