

さくら湖だより

発行
国土交通省 東北地方整備局
三春ダム管理所
〒963-7722
福島県田村郡三春町
大字西方字中ノ内403-4
TEL.0247-62-3145



三春ダムライトアップ（平成28年4月11日～23日実施）
三春ダムが光で照らされ幻想的な風景となりました

第3回さくら湖流域フォトコンテスト



最優秀賞 「桜とボート」 本宮市 新妻 正延 様

さくら湖流域フォト&ムービーコンテスト



作品を募集します

例年行われていた、さくら湖流域協働ネットワーク主催の「フォトコンテスト」を装いも新たに「第4回さくら湖流域フォト&ムービーコンテスト」として実施します。今年は動画作品も募集したいと思います!皆様のご応募お待ちしております!!

三春ダム資料館 展示ギャラリーのお知らせ

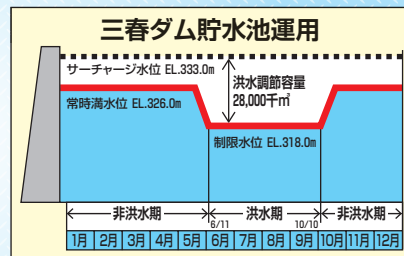
平成28年5月2日～31日

『筆遊び展』

ぜひ、ご覧下さい。
展示作品も募集しております。

さくら湖の貯水位を下げます。

6月から10月は梅雨や台風の影響で雨が多く、洪水が発生しやすいとされる「洪水期」といいます。三春ダムでは洪水期に備え、5月の初旬から6月11日まで約1ヵ月をかけてさくら湖の貯水位を下げます。そのため、この間は普段より放流量が増える場合があります。ダムの下流河川の水位が上昇しますので、河川を利用する方は、ご注意ください。



『第8回さくらの里 クリーンアップ作戦』 おつかれさまでした!!

4月9日(土)三春ダム周辺コース・大滝根川コースに分かれ、さくら湖流域協働ネットワーク主催のクリーンアップ作戦が行われました。

今年は桜の開花時期が早く、場所によっては美しい桜の下での活動となりました。

両コース合わせて、約300人の方にご参加頂き、合計約500キロのゴミを回収することができました。

皆さまのご協力ありがとうございました。



三春ダム周辺コース

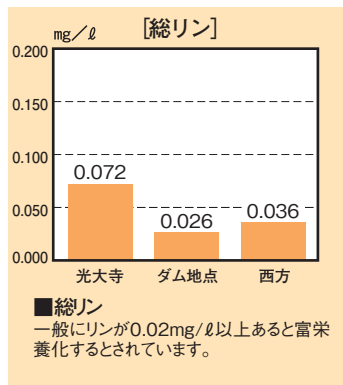
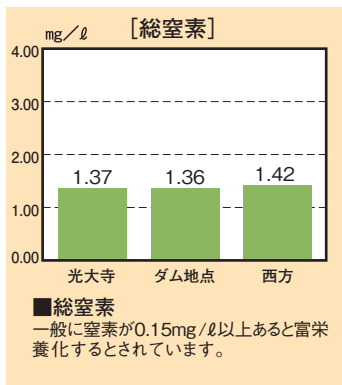
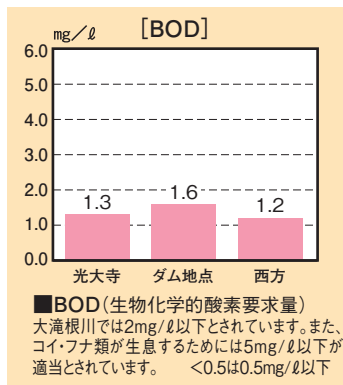
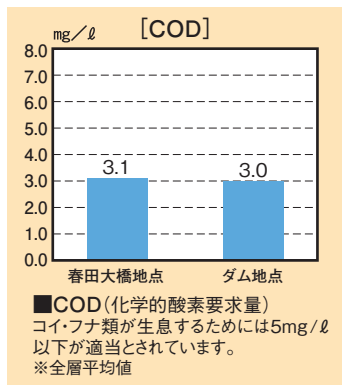
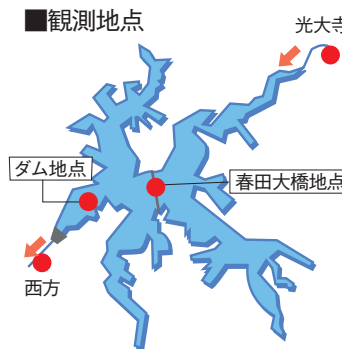
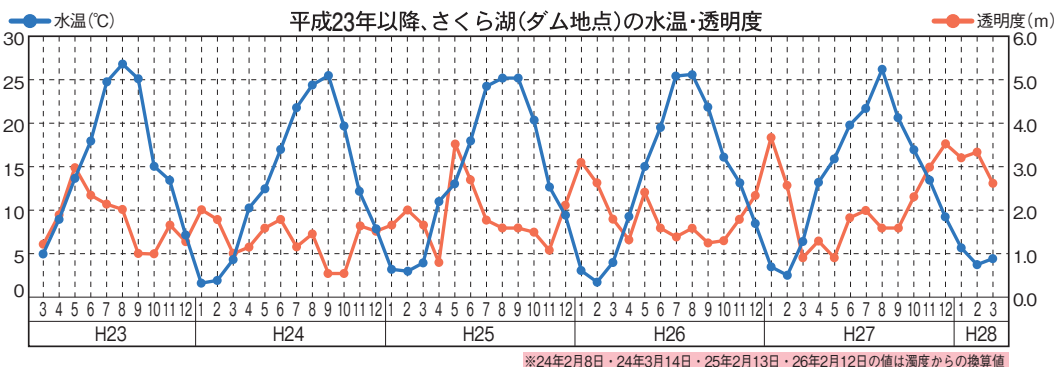


大滝根川コース



水質の状況 平成28年3月9日現在

三春ダム管理所では、さくら湖や大滝根川の水質を定期的に観測しています。



※水質の各測定値は速報値であり、確定後に異なる値を示すことがあることに留意願います。

三春ダムからのお知らせ

三春ダム管理所では、ダム管理やさくら湖の水質などに関する皆様からの質問やご意見、情報の提供をおまわしています。

郵便またはFAXで

〒963-7722 福島県田村郡三春町大字西方字中ノ内403-4
国土交通省 三春ダム管理所 FAX 0247-62-3170
ホームページアドレス <http://www.thr.mlit.go.jp/miharu/>

案内図 三春ダム資料館では、皆様のご来館をお待ちしています。



■郡山東ICから
車で約15分

■郡山駅から
車で約20分

■三春駅から
車で約10分



この印刷物は、環境にやさしい植物油インキとFSC®認証紙を使用しています。紙へリサイクル。