



# さくら湖だより

発行  
国土交通省 東北地方整備局  
三春ダム管理所  
〒963-7722  
福島県田村郡三春町  
大字西方字中ノ内403-4  
TEL0247-62-3145




## さくらの公園

3000本の桜が咲き競いました

## 春田大橋ライトアップ

滝桜のライトアップに合わせ、  
春田大橋もライトアップを行いました



## 5月15日(火)に、洪水対応演習を実施しました

梅雨・台風等による出水期を迎えるにあたり、防災体制に万全を期するため県・市町村等関係機関の協力のもと洪水対応演習を実施しました。

演習当日は、三春ダムで想定した洪水に基づき、放流設備の操作訓練や関係機関への情報伝達、下流河川のパトロール、放流設備の点検などを行いました。

阿武隈川流域では、今後洪水の発生しやすい時期を迎えます。放流に関するサイレンや放送等に注意し、河川の増水には十分に気をつけていただきますよう、よろしくお願い致します。

三春ダムからの  
お願い



## 洪水期に備え、貯水位を下げています。

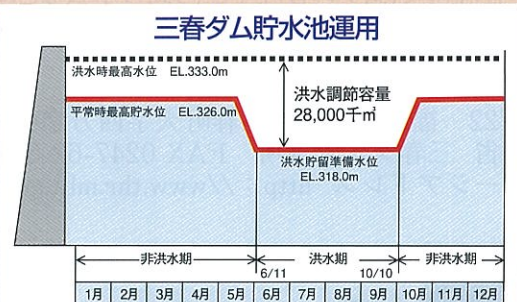
三春ダムでは、洪水期を迎えるにあたり洪水調節容量を確保するため、上流に降雨が無い場合でも**放流量を最大で毎秒15m<sup>3</sup>程度まで**（雨が降っている場合、放流量は増える場合があります）**増量します**ので下流沿川の方及び河川利用される方は**河川水位の上昇にご注意下さるよう**お願い致します。

6月11日から10月10日の期間を大雨により洪水の発生しやすい時期として「洪水期」と定めております。この期間は洪水調節容量を確保するために貯水池の水位を洪水貯留準備水位まで下げ、大雨による洪水に備えます。

洪水時最高水位：通常、洪水調節に使用する最高の水位

平常時最高貯水位：平常時ダムに貯められる最高の水位

洪水貯留準備水位：梅雨や台風などによる洪水に備え、洪水調節容量を確保するための水位





# さくら湖流域協働ネットワーク



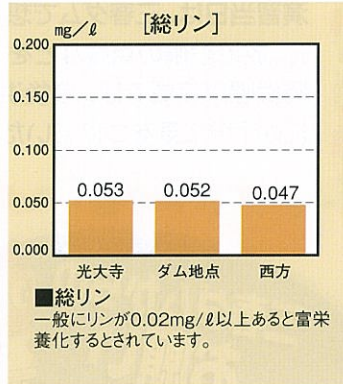
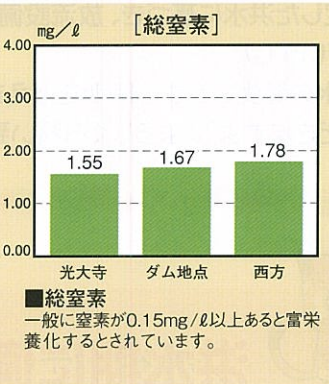
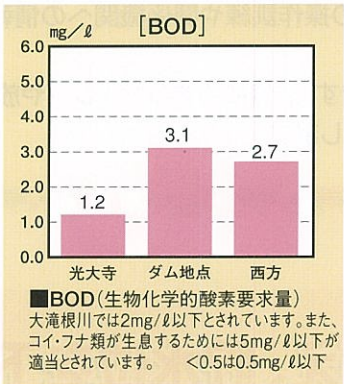
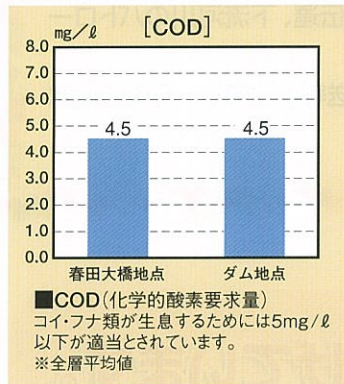
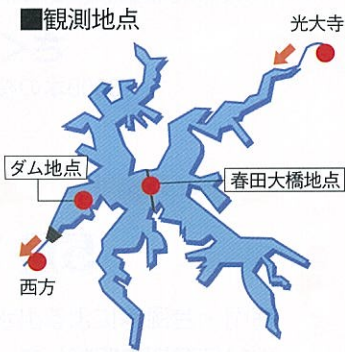
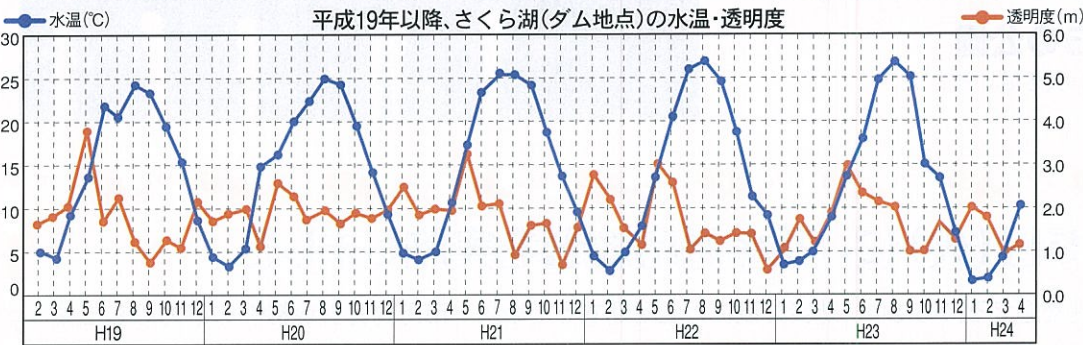
4月7日(土)に「さくらの里クリーンアップ作戦」を開催しました。当日は、小雪の舞う肌寒い中、さくら湖流域協働ネットワークの会員をはじめ、さくら湖流域の方々、葛尾村、富岡町の仮設住宅の方々など、総勢170名のご参加をいただきました。活動後には、見学会も行い、三春ダムについて理解を深めていただきました。

## 【さくら湖流域協働ネットワークの申し込み・お問い合わせ】

〒963-7722  
 福島県田村郡三春町大字西方字中ノ内403-4国土交通省 東北地方整備局  
 「さくら湖流域協働ネットワーク」事務局 三春ダム管理所 管理係  
 TEL:0247-62-3145 FAX:0247-62-3170  
 ホームページアドレス <http://www.thr.mlit.go.jp/miharu/>

## 水質の状況 (平成24年4月18日現在)

三春ダム管理所では、さくら湖や大滝根川の水質を定期的に観測しています。



## 三春ダムからのお知らせ

三春ダム管理所では、ダム管理やさくら湖の水質などに関する皆様からの質問やご意見、情報の提供をおまちしています。

### 郵便またはFAXで

〒963-7722 福島県田村郡三春町大字西方字中ノ内403-4  
 国土交通省 三春ダム管理所 FAX 0247-62-3170  
 ホームページアドレス <http://www.thr.mlit.go.jp/miharu/>

## 案内図 三春ダム資料館では、皆様のご来館をお待ちしています。



■郡山東ICから車で約15分  
 ■郡山駅から車で約20分  
 ■三春駅から車で約10分



この印刷物は、環境にやさしい植物油インキとFSC®認証紙を使用しています。紙へリサイクル可。