



さくら湖だより

発行
国土交通省 東北地方整備局
三春ダム管理所
〒963-7722
福島県田村郡三春町
大字西方字中ノ内403-4
TEL0247-62-3145



リフレッシュ放流を実施しました

9月15日 毎秒20m³放流時の状況

リフレッシュ放流は、平常時毎秒2～3m³の放流量から、最大で毎秒20m³に増やすことで、ダム下流のよどみや汚れを解消するものです。

今月の
お知らせ

さくら湖自然環境フォーラム2009開催

「みんなで守ろう、われわれの流域」をテーマに活動報告やパネルディスカッション等が行われます。

とき 10月22日(木)
13:00～16:00

場所 さくら湖自然観察ステーション



●河川を利用される方へ●

大雨の時やリフレッシュ放流時には、ダム下流河川では、ダムからの放流によって水位が上昇する場合がありますので、釣り、水遊びなど河川を利用される方は、気象情報・放流情報に十分注意願います。

リフレッシュ放流実施期間

10月6日(火)までの隔週火曜日に実施を予定しています。なお、天候(降雨の場合など)により、中止する場合があります。

川の
防災情報

リアルタイムの雨量と水位を確認できます。
<http://i.river.go.jp/> 国土交通省河川局

さくら湖流域協働ネットワーク

さくら湖流域協働ネットワーク総会開催



「さくら湖流域協働ネットワーク」の総会が9月17日(木)さくら湖自然観察ステーションにおいて開催されました。この「さくら湖流域協働ネットワーク」は、さくら湖流域の豊かな自然環境、文化や歴史、観光資源を活かし、ダム上下流の人々が協力して「日本一美しいさくらの里」を築くために策定した「さくら湖水源地域ビジョン」を推進するための活動組織として昨年度設立された団体です。



今回の総会では、平成21年度の事業計画について今年度に引き続き流域環境の保全のため、クリーンアップ作戦等を実施することにしました。

【さくら湖流域協働ネットワークの申し込み・お問い合わせ】

〒963-7722

福島県田村郡三春町大字西方字中ノ内403-4

国土交通省 東北地方整備局


「さくら湖流域協働ネットワーク」事務局 三春ダム管理所 管理係

TEL:0247-62-3145

FAX:0247-62-3170

ホームページアドレス

<http://www.thr.mlit.go.jp/miharu/>



水質の状況 (平成21年8月19日現在)

三春ダム管理所では、さくら湖や大滝根川の水質を定期的に観測しています。



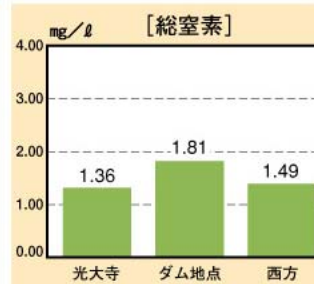
※18年1月17日・18年4月24日・19年3月13日・20年2月13日・21年3月11日の値は潮度からの換算値



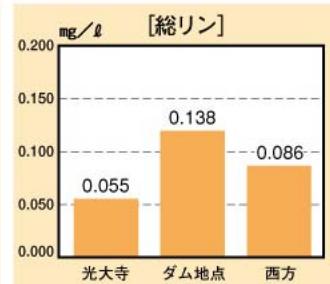
■COD(化学的酸素要求量)
コイ・フナ類が生息するためには5mg/ℓ以下が適当とされています。
※全層平均値



■BOD(生物化学的酸素要求量)
大滝根川では2mg/ℓ以下とされています。また、コイ・フナ類が生息するためには5mg/ℓ以下が適当とされています。 <0.5は0.5mg/ℓ以下



■総窒素
一般に窒素が0.15mg/ℓ以上であると富栄養化するとされています。



■総リン
一般にリンが0.02mg/ℓ以上であると富栄養化するとされています。

三春ダムからのお知らせ

三春ダム管理所では、ダム管理やさくら湖の水質などに関する皆様からの質問やご意見、情報の提供をおまちしています。

郵便またはFAXで

〒963-7722 福島県田村郡三春町大字西方字中ノ内403-4

国土交通省 三春ダム管理所 FAX 0247-62-3170

ホームページアドレス <http://www.thr.mlit.go.jp/miharu/>

案内図 三春ダム資料館では、皆様のご来館をお待ちしています。



■郡山東ICから車で約15分

■郡山駅から車で約20分

■三春駅から車で約10分



この印刷物に使用されている用紙の一部は、適切に管理された森林から切り出されたものです。適切に管理された森林とはFSC(森林管理協議会)の規定に従い、独立した機関により認証された森林を指します。インキは環境にやさしい大豆インキを使用しています。