



さくら湖だより

発行
国土交通省 東北地方整備局
三春ダム管理所
〒965-7722
福島県田村郡三春町
大字高方字中ノ内403-4
TEL.0247-62-3145



晩秋のさくら湖

秋も深まり彩やかに色づいた山々がさくら湖を包みます。



今月の
お知らせ

三春ダム資料館 年末年始休館のお知らせ

12月29日(金)～1月3日(水)まで休館となります。

管理所・展望広場出入口の門扉も閉門しておりますのでご協力をお願いいたします。

三春ダム
建設のあゆみ

No.7

工事用道路着工

工事用道路の路線設定は建設機材や骨材の輸送条件から定められますが、三春ダムは水源地域対策特別借地法の指定を受けた地域のため、路線設定を決める際、工事の機能確保に加え、地域社会の生活環境整備の向上の計画を考慮し路線の設定を行いました。昭和57年12月28日工事用道路が着工し、その長さは貯水池用地内外に11路線全延長7,200mとなりました。また、三春ダム建設に伴って水没した道路の付替道路は、県道11,503.1m、町道14,650m、林道530mで、昭和59年度に着手し平成6年度までに完了しました。



工事用道路着工

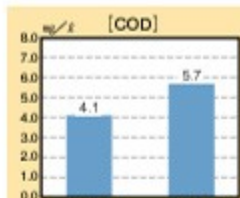
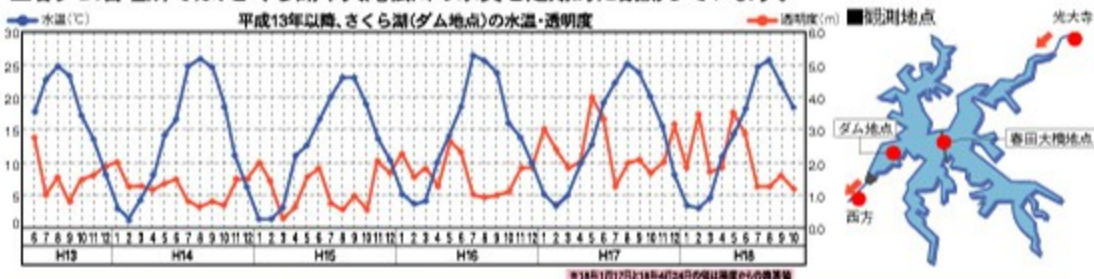


県道谷田川～三春線


水質の状況

(平成18年10月17日現在)

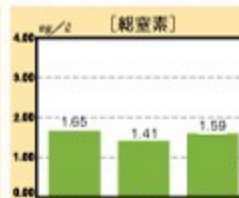
三春ダム管理所では、さくら湖や大滝根川の水質を定期的に観測しています。



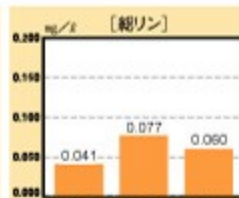
■COD(化学的酸素要求量)
コイ・フナ類が生息するためには5mg/l以下が適当とされています。
※全期平均値



■BOD(生物化学的酸素要求量)
大滝根川では2mg/l以下とされています。また、コイ・フナ類が生息するためには5mg/l以下が適当とされています。 <0.5005mg/l以下



■総窒素
一般に窒素が0.15mg/l以上であると富栄養化するとされています。



■総リン
一般にリンが0.02mg/l以上であると富栄養化するとされています。

三春ダムからのお知らせ

三春ダムでは、皆様のご意見や情報の提供をお待ちしています。

郵便またはFAXで 〒963-7722 福島県田村郡三春町大字西方字中ノ内403-4
国土交通省 三春ダム管理所 FAX 0247-62-3170

■インターネットでも、さくら湖だより・さくら湖管理ニュースを見ることができます。
ホームページアドレス <http://www.thr.mlit.go.jp/miharu/>



お願い ダム下流での釣り、水遊びなど河川利用される方は、気象情報・放流情報に十分注意をお願いします。

■郡山東1.Cから車で約15分
■郡山駅から車で約20分
■三春駅から車で約10分