



さくら湖だより

発行
国土交通省 東北地方整備局
三春ダム管理所
〒963-7722
福島県田村郡三春町
大字西方字中ノ内403-4
TEL0247-62-3145

総合防災訓練

9月1日、大地震による被災を想定した訓練を行いました。訓練を行うことで、各職員の行動や確認事項など、職員全員でより具体的に認識することができました。



田村市 ふれあい防災2023

10月1日、さまざまな防災を「体験」して、「学ぶ」ことができる田村市のイベントに参加しました。三春ダムのブースでは、災害対策用の機械2台とパネルの展示を行いました。

みなさんは、「防災の日」にどんなことを行いましたか？

9月1日は防災の日



今年は、関東大震災(1923年9月1日)から100年となる節目であることから、例年に比べ各地でさまざまな催しが行われました。三春ダム管理所では、訓練やイベントへ参加することで日々の防災意識を再確認しました。国土交通省のホームページでは、さまざまな防災情報や学習資料を公開しています。ぜひ、みなさんの「防災」にご活用ください！



どんな情報が必要なんだろう？

国土交通省 防災ポータル [検索](#)

日常生活で使える情報から、災害時の情報までさまざまな情報がまとまっています。



こどもにも防災について教えたい！

国土交通省 防災教育ポータル [検索](#)

わかりやすい教材やクイズやカードゲームなど、防災について学べるコンテンツがたくさんあります。



防災カードゲームは家族みんなでも！！



9月に「備え」を見直した方もまだこれからの方も、冬に向けた「備え」をお忘れなく！

うつくしま・みずウオーク2023 三春大会

9月16日(土)に「うつくしま・みずウオーク2023 三春大会」が開催されました。今年は県内外から約600人が参加し、秋晴れの三春ダム(さくら湖)周辺を散策しました。



動物による除草作業

は、任期満了のため10月3日(火)に作業を終了し、動物たちは、レンタル元へ帰りました。約5ヶ月間の食務、お疲れさまでした!

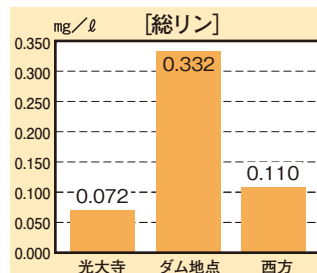
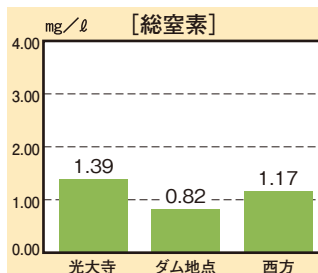
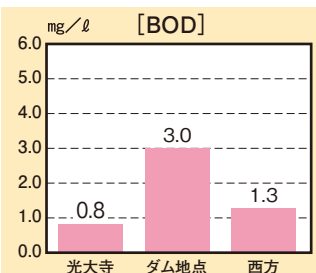
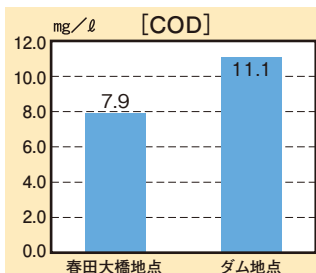
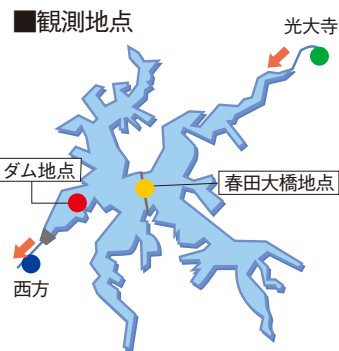
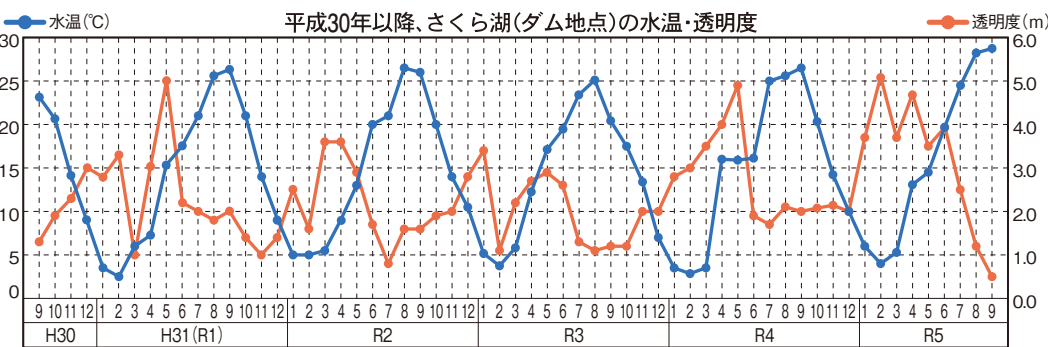
来訪者のみなさまには、日々あたたかく見守りいただき、誠にありがとうございました。



水質の状況

令和5年9月12日現在

三春ダム管理所では、さくら湖や大滝根川の水質を定期的に観測しています。



■COD(化学的酸素要求量)
コイ・フナ類が生息するためには5mg/l以下が適当とされています。
※全層平均値のため、9月~11月頃は下層の値が平均値を押し上げることがあります。

■BOD(生物学的酸素要求量)
大滝根川では2mg/l以下とされています。また、コイ・フナ類が生息する為には5mg/l以下が適当とされています。<0.5は0.5mg/l以下

■総窒素
一般に窒素が0.15mg/l以上であると富栄養化するとされています。

■総リン
一般にリンが0.02mg/l以上であると富栄養化するとされています。

※上記のデータは9月の定期採水のものとなります。水質の各測定値は速報値であり、確定後に異なる値を示すことがあることに留意願います。

三春ダムからのお知らせ

三春ダム資料館では、展示ギャラリー(資料館1階)の無料貸し出しを行っています。詳細は、三春ダムホームページ「なるほど展示室」のバナーからご覧いただくか、三春ダム管理所へお問い合わせ下さい。

国土交通省 三春ダム管理所

住所 〒963-7722 福島県田村郡三春町大字西方字中ノ内403-4

電話 0247-62-3145 FAX 0247-62-3170

メールアドレス thr-miharu01@milt.go.jp

ホームページアドレス <http://www.thr.milt.go.jp/miharu/>

みなさまからのご意見や情報の提供をお待ちしております。



ホームページ



公式X(旧Twitter)

今月の一枚



中秋の名月
-2023年9月撮影-



この印刷物は、環境にやさしい植物油インキとFSC®認証紙を使用しています。紙へリサイクル可。