



さくら湖だより

No. 226
令和5年7月

発行
国土交通省 東北地方整備局
三春ダム管理所
〒963-7722
福島県田村郡三春町
大字西方字中ノ内403-4
TEL0247-62-3145

洪水対応演習を実施



三春ダム管理所では、毎年、洪水期に備え、「洪水対応演習」と呼ばれる訓練を実施しています。


今年度は、5月12日(金)に、放流時の防災体制に万全を期すことを目的とし、台風による大雨を想定した演習を行いました。安全なダム管理に努めるとともに、地域の皆さんへ適切な情報発信ができるよう、職員全員で再確認しました。

洪水期って？

三春ダムでは、6月11日～10月10日(梅雨や台風の影響で洪水が起きやすい時期)。この期間は、大雨に備え、さくら湖の水位を下げてい



三春ダムホームページでは、水位・雨量など“リアルタイム情報”を公開しています。ハザードマップの確認や防災気象情報にあわせて、いのちを守る情報のひとつとして、ぜひご活用下さい。



動物による持続可能な除草作業

がはじまりました!

昨年度より、SDGsの観点から、動物による除草作業を行っています。本年度は公募し、河川協力団体「さくら湖流域協働ネットワーク」と業務委託契約を締結して、地域との連携を図りながら、事業を展開していきます。

5月中旬から、ヤギ4頭(子ヤギ2頭)、ポニー3頭(仔ポニー1頭)が食務に励んでいます。お仕事中は、見守ってあげてください。

三春ダム管理所Twitterで随時情報を更新しています。

ぜひ、ご覧ください!



さくら湖流域協働ネットワークよりお知らせ

令和5年 第12回

さくら湖流域コンテスト

(写真・絵画・俳句部門)を開催します!



今年度も写真、絵画、俳句の3部門で開催します。入賞者には最大5千円相当の副賞もご用意しております。ぜひ、みなさまのご参加をお待ちしております。

応募締切：令和5年12月28日(木)

テーマ：さくら湖周辺及び大滝根川流域内の四季の風景・祭礼・民族的な行事等にちなんだ写真・絵画・俳句

▶詳しい情報は、チラシをご覧ください。

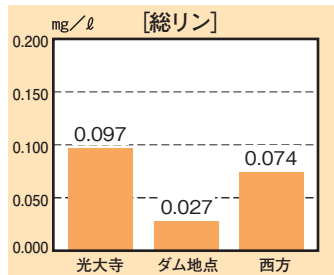
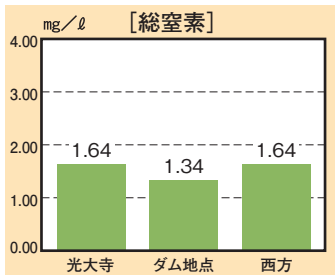
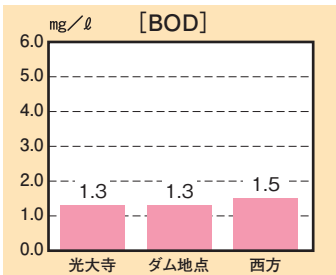
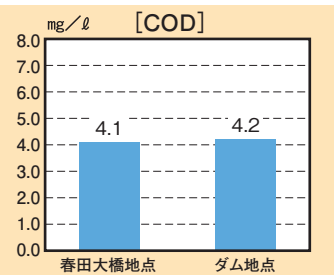
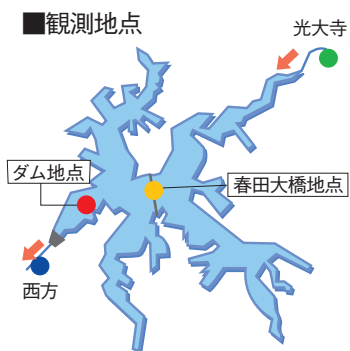
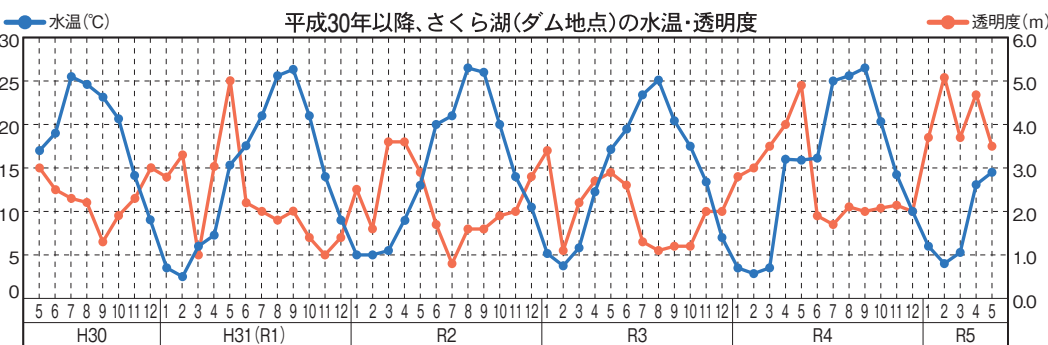
なお、三春ダムホームページからもダウンロードすることができます。



水質の状況

令和5年5月16日現在

三春ダム管理所では、さくら湖や大滝根川の水質を定期的に観測しています。



■COD(化学的酸素要求量)
コイ・フナ類が生息するためには5mg/l以下が適当とされています。
※全層平均値のため、9月~11月頃は下層の値が平均値を押し上げることがあります。

■BOD(生物化学的酸素要求量)
大滝根川では2mg/l以下とされています。また、コイ・フナ類が生息する為には5mg/l以下が適当とされています。<0.5は0.5mg/l以下

■総窒素
一般に窒素が0.15mg/l以上であると富栄養化するとされています。

■総リン
一般にリンが0.02mg/l以上であると富栄養化するとされています。

※上記のデータは5月の定期採水のものとなります。水質の各測定値は速報値であり、確定後に異なる値を示すことがあることに留意願います。

三春ダムからのお知らせ

降水量が多く洪水が起きやすい時期です。気象状況によってはダムからの放流量が増加しますので、下流河川における急な水位上昇に注意してください。

国土交通省 三春ダム管理所

住所 〒963-7722 福島県田村郡三春町大字西方字中ノ内403-4

電話 0247-62-3145 FAX 0247-62-3170

メールアドレス thr-miharu01@milt.go.jp

ホームページアドレス http://www.thr.milt.go.jp/miharu/

みなさまからのご意見や情報の提供をお待ちしております。




ホームページ



公式Twitter

今月の一枚



新緑のさくら湖(展望広場)
- 2023年5月撮影 -



この印刷物は、環境にやさしい植物油インキとFSC®認証紙を使用しています。紙へリサイクル可。