



さくら湖だより

発行
国土交通省 東北地方整備局
三春ダム管理所
〒963-7722
福島県田村郡三春町
大字西方字中ノ内403-4
TEL0247-62-3145

洪水対応演習を実施しました

三春ダム管理所では、毎年、洪水期に備え、「洪水対応演習」と呼ばれている訓練を実施しています。今年度は、5月13日(金)に、放流時の防災体制に万全を期すことを目的とし、台風による大雨を想定した演習を行いました。安全なダム管理に努めるとともに、地域の皆さんへ適切な情報発信ができるよう再確認しました。

洪水期って？

三春ダムでは、6月11日～10月10日(梅雨や台風の影響で洪水が起きやすい時期)。この期間は、大雨に備え、さくら湖の水位を下げています。



三春ダムホームページでは、水位・雨量など“リアルタイム情報”を公開しています。ハザードマップの確認や防災気象情報にあわせて、いのちを守る情報のひとつとして、ぜひご活用下さい。

三春ダム(さくら湖)や大滝根川流域の美しい風景や文化を作品にしてみませんか？

令和4年 第11回
さくら湖流域コンテスト
作品募集！

入賞者には最大5千円相当の副賞贈呈！

写真部門

令和3年最優秀賞作品

絵画部門

令和3年最優秀賞作品

俳句部門
夏暁や湖面裂きゆく漕艇部
令和3年最優秀賞作品

応募締め切り
令和4年12月28日(水)

主催：さくら湖流域協働ネットワーク

さくら湖流域協働ネットワークよりお知らせ

令和4年 第11回
さくら湖流域コンテスト
(写真・絵画・俳句部門)を開催します！

今年度も写真、絵画、俳句の3部門で開催します。入賞者には最大5千円相当の副賞もご用意しております。ぜひ、みなさまのご参加をお待ちしております。

募集期間
令和4年6月1日(水)～令和4年12月28日(水)

テーマ
さくら湖周辺及び大滝根川流域内の四季の風景・祭礼・民族的な行事等にちなんだ写真・絵画・俳句

▶ 詳しい情報は、チラシまたは三春ダムホームページをご覧ください



ダムカードってなんだろう？

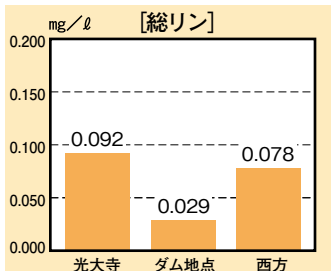
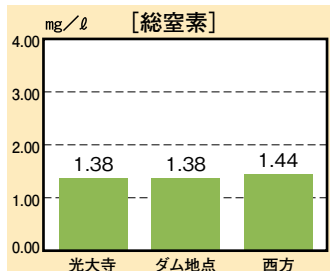
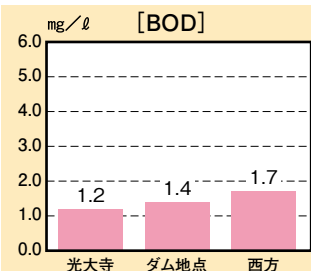
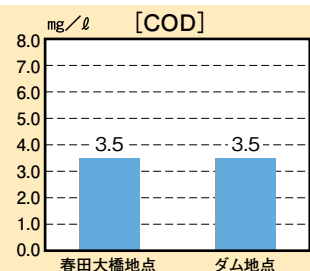
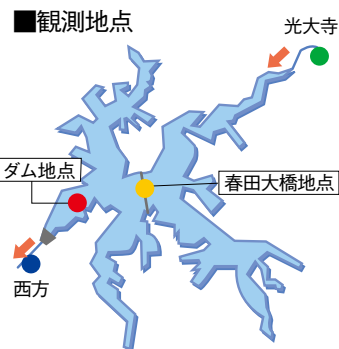
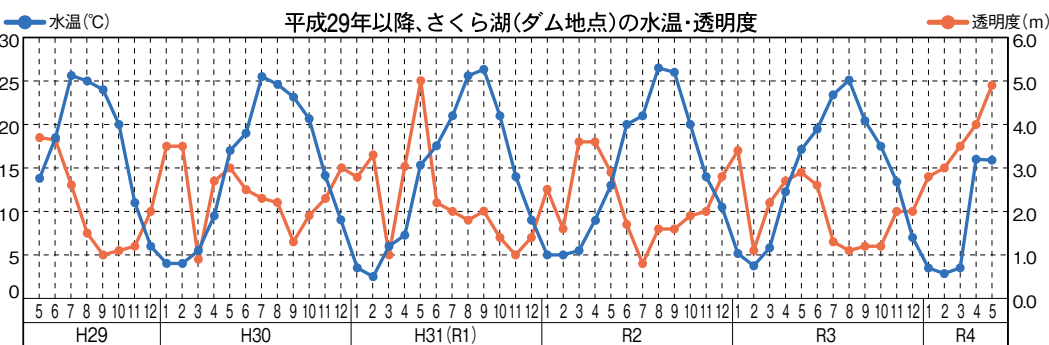
ダムカードとは、国土交通省、独立行政法人水源資源機構、および一部の地方自治体や電力会社所有のダムなどが「ダムのことをもっと知ってもらおう」という目的で作成した、カード型のパンフレットです。現地に行かなければ手に入らないため、旅の記念に収集するのもおすすめです！

三春ダム配布情報

配布時間 8:30～17:00
 配布場所 三春ダム資料館1階 喫茶「フォーレ」
 ※営業時間外・定休日は「三春ダム管理所」で配布しています。詳細は、現地にて掲示物でも案内しております。

水質の状況 令和4年5月18日現在

三春ダム管理所では、さくら湖や大滝根川の水質を定期的に観測しています。



■COD(化学的酸素要求量)
 コイ・フナ類が生息するためには5mg/l以下が適当とされています。
 ※全層平均値のため、9月～11月頃は下層の値が平均値を押し上げることがあります。

■BOD(生物学的酸素要求量)
 大滝根川では2mg/l以下とされています。また、コイ・フナ類が生息する為には5mg/l以下が適当とされています。<0.5は0.5mg/l以下

■総窒素
 一般に窒素が0.15mg/l以上であると富栄養化するとされています。

■総リン
 一般にリンが0.02mg/l以上であると富栄養化するとされています。

※上記のデータは5月の定期採水のものとなります。水質の各測定値は速報値であり、確定後に異なる値を示すことがあることに留意願います。

三春ダムからのお知らせ

降水量が多く洪水が起きやすい時期です。気象状況によってはダムからの放流量が増加しますので、下流河川における急な水位上昇に注意してください。

国土交通省 三春ダム管理所
 住所 〒963-7722 福島県田村郡三春町大字西方字中ノ内403-4
 電話 0247-62-3145 FAX 0247-62-3170
 メールアドレス thr-miharu01@milt.go.jp
 ホームページアドレス <http://www.thr.milt.go.jp/miharu/>
 みなさまからのご意見や情報の提供をお待ちしております。




ホームページ



公式Twitter

今月の一枚



放流(天端より)
 -2022年5月撮影-



この印刷物は、環境にやさしい植物油インキとFSC®認証紙を使用しています。紙へリサイクル可。