



# さくら湖だより

発行  
国土交通省 東北地方整備局  
三春ダム管理所  
〒963-7722  
福島県田村郡三春町  
大字西方字中ノ内403-4  
TEL0247-62-3145

## 森と湖に親しむ さくら湖自然教室2021

8月1日(日)、さくら湖周辺地域の小学生親子を対象とした「さくら湖自然教室2021」を開催しました。昨年は休止したため、2年ぶりに規模を縮小して行いました。当日は晴天に恵まれ、①昆虫観察コーナー ②水生生物観察コーナー ③水質パケットテストコーナー ④木の実クラフトコーナー の4つに分かれて学習しました。森林や湖の自然をより身近に感じることができたかと思います。ご参加ありがとうございました！



### 森と湖に親しむ旬間

国土交通省と林野庁では、毎年7月21日～7月31日を「森と湖に親しむ旬間」と定めています。森林や湖に親しむことにより、心身のリフレッシュ、森林やダム等のもっている自然豊かな空間や役割について理解を深めていただくことを目的としています。



作品募集中！  
令和3年 第10回  
さくら湖流域コンテスト  
(写真・絵画・俳句部門)

募集締切  
令和3年  
12月28日(火)

▶詳しい情報は、チラシまたは三春ダムホームページをご覧ください

# さくら湖の水位が変わるのはどうして?



洪水期 (6/11~10/10) は大雨に備え、  
 たくさんの水を貯められるよう水位が  
 低くなっています。【標高318m】  
 また、洪水期が終わると (10/11~6/10)、  
 田畑で使う水を貯めるため、水位が高くな  
 ります。【標高326m】

- ▼洪水時最高水位 標高333m
- ▼平常時最高水位 標高326m
- ▼洪水貯留準備水位 標高318m

**洪水時最高水位**  
 洪水時に貯められる最高水位

**平常時最高水位**  
 田畑で多くの水を使う時期

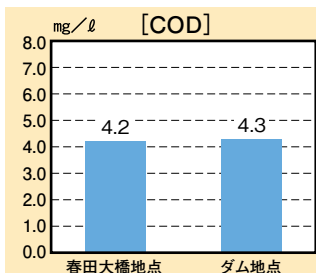
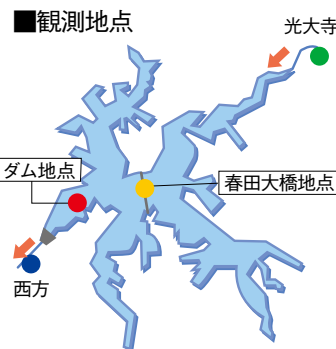
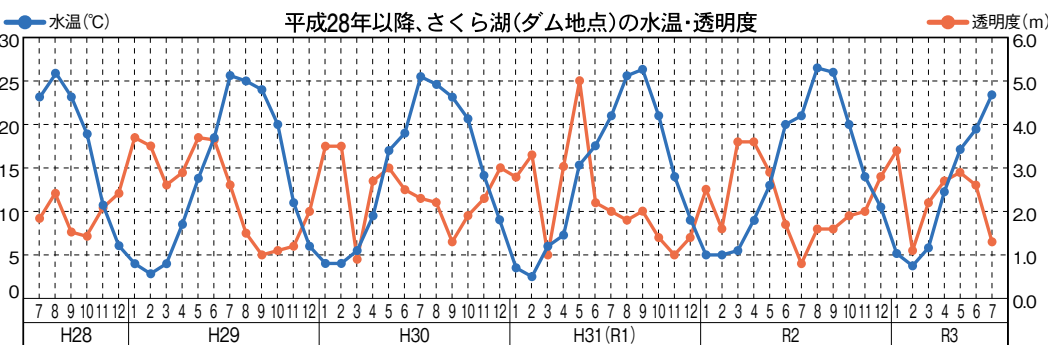
**洪水貯留準備水位**  
 洪水期 (6/11~10/10) に  
 たくさんの水を貯めこむため  
 の水位



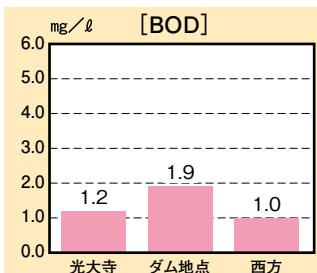
季節や天気によって  
 変化しているんだね

## 水質の状況 令和3年7月15日現在

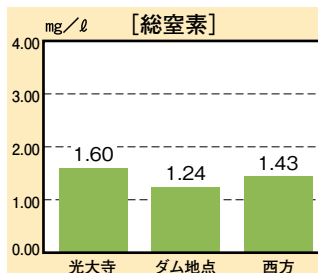
三春ダム管理所では、さくら湖や大滝根川の水質を定期的に観測しています。



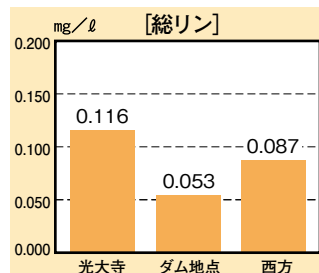
■COD(化学的酸素要求量)  
 コイ・フナ類が生息するためには5mg/l  
 以下が適当とされています。  
 ※全層平均値のため、9月~11月頃は下層  
 の値が平均値を押し上げることがあります。



■BOD(生物化学的酸素要求量)  
 大滝根川では2mg/l以下とされています。ま  
 た、コイ・フナ類が生息する為には5mg/l以下  
 が適当とされています。<0.5は0.5mg/l以下



■総窒素  
 一般に窒素が0.15mg/l以上であると富栄養  
 化するとされています。



■総リン  
 一般にリンが0.02mg/l以上であると富栄養  
 化するとされています。

※上記のデータは7月の定期採水のものとなります。水質の各測定値は速報値であり、確定後に異なる値を示すことがあることに留意願います。

## 三春ダムからのお知らせ

降水量が多く洪水が起きやすい時期です。気象状況によってはダムからの放流量が増加しますので、下流河川における急な水位上昇に注意してください。

国土交通省 三春ダム管理所  
 住所 〒963-7722 福島県田村郡三春町大字西方字中ノ内403-4  
 電話 0247-62-3145 FAX 0247-62-3170  
 メールアドレス thr-miharu01@milt.go.jp  
 ホームページアドレス <http://www.thr.milt.go.jp/miharu/>  
 みなさまからのご意見や情報の提供をお待ちしております。



ホームページ



公式Twitter

## 今月の一枚



梅雨明けの青空  
 -2021年7月撮影-



この印刷物は、環境にやさしい植物油インキと  
 FSC®認証紙を使用しています。  
 紙へリサイクル可。