

吉田川床上浸水対策等工事だより

「平成27年9月関東・東北豪雨」で大きな被害が発生した吉田川流域において、国、宮城県が主体となり、大和町・大衡村と連携して緊急的な治水対策「床上浸水対策特別緊急事業」を実施しています。

吉田川床上浸水対策特別緊急事業については北上川下流河川事務所のHP・リーフレットよりご覧いただけます。

ホームページ <http://www.thr.mlit.go.jp/karyuu/construction/construction.html>

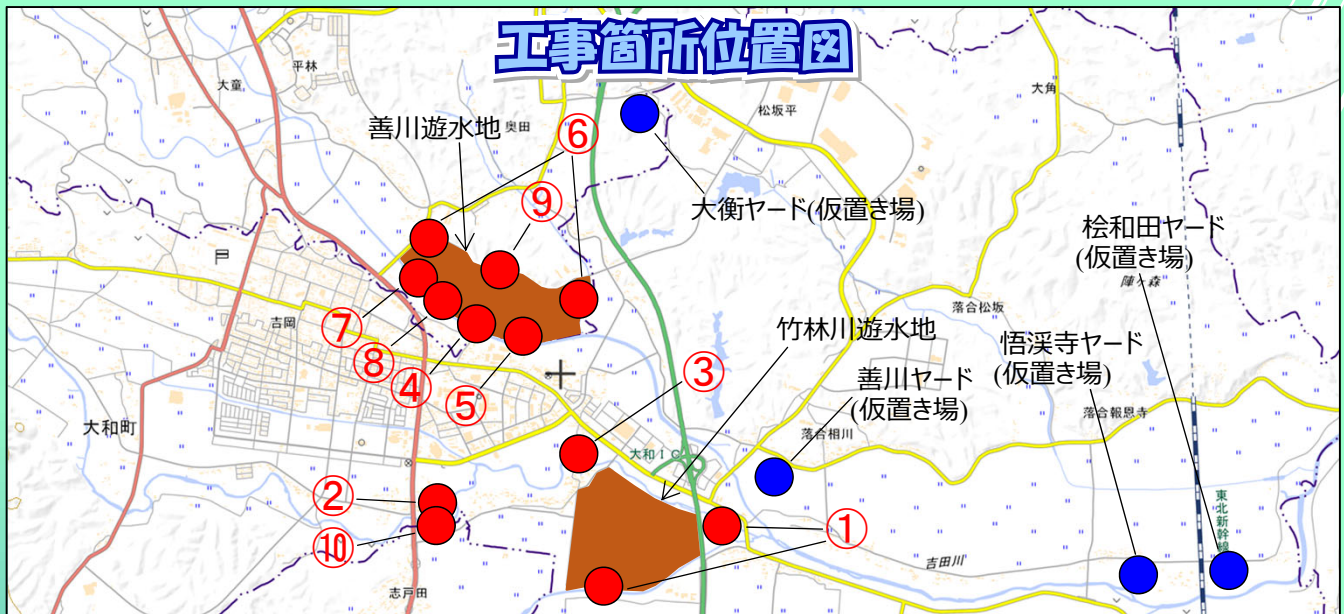
リーフレット http://www.thr.mlit.go.jp/karyuu/upload/doc/08_construction/pamphlet_yukaue.pdf

吉田川床上浸水対策特別緊急事業 概要

平成27年9月関東・東北豪雨の減災対策として洪水による氾濫をなくすため、吉田川の洪水量をスムーズに流下できるように河道掘削等を行います。

河道掘削では、河道部に繁茂した雑木を伐採し、また河川断面を拡げるための掘削を行い、遅滞なく洪水量を流下できるように工事を行うとともに遊水地の築堤工事を行います。

この「工事だより」では、北上川下流河川事務所が実施する工事についてご理解をより一層深めていただくため、どのような工事が行われているか、またその進捗状況についてご紹介して参ります。

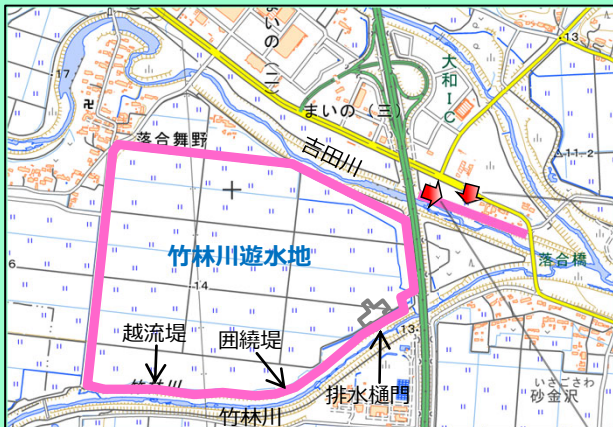


工事一覧

	NO	工事名	請負者	工期	主な工種
	①	吉田川上流上舞野西地区河道掘削外工事	丸か建設(株)	R04.04.01 ～R05.01.31	越流堤本体工、河川盛土 盛土材改良工
	②	吉田川上流松木川原地区河道掘削外工事	千田建設(株)	R04.04.01 ～R05.01.31	河道掘削、河川盛土 法覆護岸工
	③	吉田川上流築堤護岸等工事	(株)佐藤工務店	R04.04.01 ～R05.01.31	河川盛土、法覆護岸工、 根固め工
	④	善川遊水地囲繞堤上流等工事	若生工業(株)	R04.04.11 ～R05.03.31	河川盛土、盛土材改良工、 法覆護岸工、付帯道路工
	⑤	善川遊水地囲繞堤下流等工事	(株)丸本組	R04.04.11 ～R05.01.31	河川盛土、盛土材改良工、 法覆護岸工、付帯道路工
	⑥	善川遊水地奥田川排水樋門外工事	(株)植木組	R04.04.01 ～R05.01.31	河川盛土、盛土材改良工、 法覆護岸工、樋門・樋管本体工
	⑦	善川遊水地越流堤上流工事	(株)武山興業	R04.08.22 ～R05.03.31	河川盛土、越流堤本体工
	⑧	善川遊水地越流堤下流工事	菅基建設(株)	R04.08.22 ～R05.03.31	河川盛土、越流堤本体工
	⑨	善川遊水地持足地区周囲堤等工事	(株)藤山工務店	R04.09.07 ～R05.02.28	河川盛土、法覆護岸工 付帯道路工
	⑩	吉田川上流上川原地区河道掘削等工事	千田建設(株)	R04.09.14 ～R05.02.28	河道掘削、河川盛土 法覆護岸工

工事進捗状況写真①

① 吉田川上流上舞野西地区河道掘削外工事



国土地理院の電子地形図5万分より縮尺を変更し掲載

南岡江地区
水路工（集水桝設置） 施工中



南岡江地区
河川土工（路体盛土） 施工中



全景写真（南岡江地区）



② 吉田川上流桧木川原地区河道掘削外工事



国土地理院の電子地形図5万分より縮尺を変更し掲載

桧木川原地区
法覆護岸工（大型連結ブロック据付） 施工中



桧木川原地区
河川土工（法面整形） 施工中



桧木川原地区 全景写真（起点側）



工事進捗状況写真②

③ 吉田川上流築堤護岸等工事



国土地理院の電子地形図5万分より縮尺を変更し掲載
落合舞野地区 全景写真 (起点側)



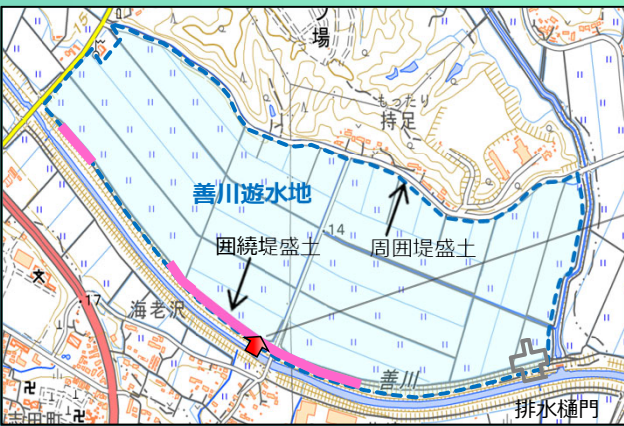
落合舞野地区
 河川土工 (法面整形) 施工中



落合舞野地区
 法覆護岸工 (現場打護岸) 施工中



④ 善川遊水地圍繞堤上流等工事



国土地理院の電子地形図5万分より縮尺を変更し掲載
全景写真 (圍繞堤部：終点側)



圍繞堤部
 横断工 (作業ヤード造成) 施工中

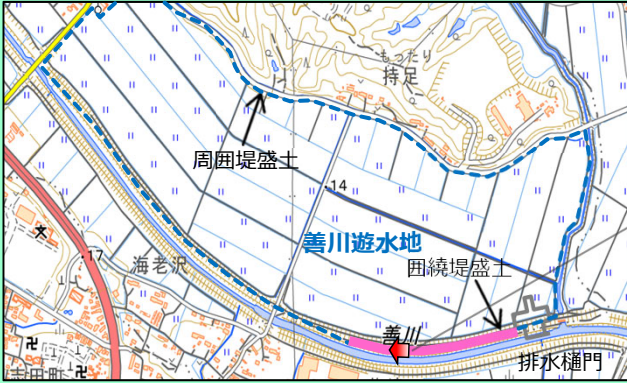


大衡ヤード
 土質改良工 (土質改良) 施工中



工事進捗状況写真③

⑤ 善川遊水地 囲繞堤下流等工事



国土地理院の電子地形図5万分より縮尺を変更し掲載

全景写真（囲繞堤部：起点側）



2022/12/5撮影

囲繞堤部
河川土工（腹付盛土） 施工中



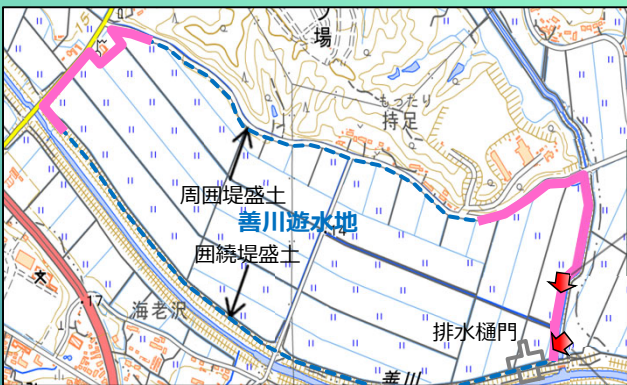
2022/12/5撮影

桧和田ヤード
土質改良工（土質改良） 施工中



2022/12/5撮影

⑥ 善川遊水地 奥田川排水樋門外工事



国土地理院の電子地形図5万分より縮尺を変更し掲載

全景写真（奥田川排水樋門側：起点側）



2022/12/6撮影

奥田川排水樋門
河川土工（築堤盛土） 施工中



2022/12/6撮影

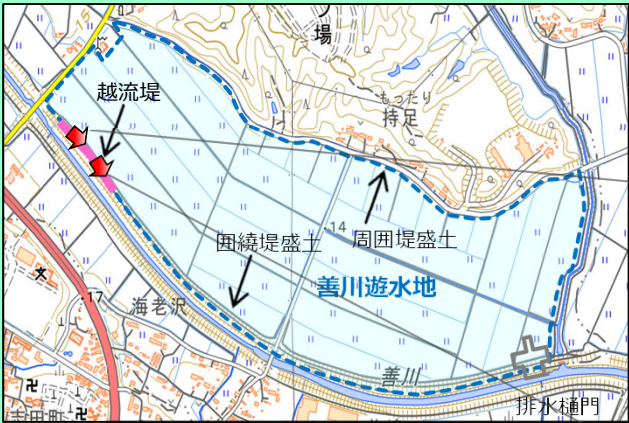
持足排水路
水路工（重力式擁壁コンクリート打設） 施工中



2022/12/6撮影

工事進捗状況写真④

⑦ 善川遊水地越流堤上流工事



国土地理院の電子地形図5万分より縮尺を変更し掲載

全景写真（越流堤部：起点側）



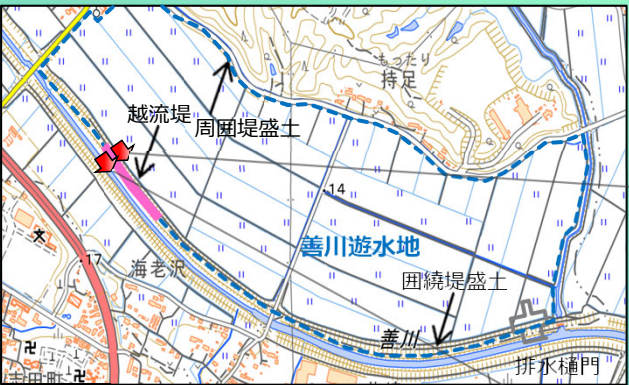
越流堤部
越流堤本体工（床堀） 施工中



越流堤部
河川土工（法面整形） 施工中



⑧ 善川遊水地越流堤下流工事



国土地理院の電子地形図5万分より縮尺を変更し掲載

全景写真（越流堤部：起点側）



越流堤部（川裏）
河川土工（法面整形） 施工中



越流堤部（川表）
河川土工（法面整形） 施工中



工事進捗状況写真⑤

9 善川遊水地持足地区周囲堤等工事



国土地理院の電子地形図5万分より縮尺を変更し掲載

全景写真(周囲堤部:起点側)



周囲堤部
河川土工(法面整形) 施工中



10 吉田川上流上川原地区河道掘削等工事



国土地理院の電子地形図5万分より縮尺を変更し掲載

上川原地区
河川土工(河道掘削) 施工中



上川原地区 全景写真(起点側)



この工事だよりは、北上川下流河川事務所の鳴瀬川水系の事業監理業務を行っている東北地域づくり・パスク設計共同体が毎月発行して参りますので、今後ともご愛読のほどよろしくお願い致します。
また工事期間中は皆様のご理解を頂きながら工事を進めておりますが、何かお気づきの点がありましたら下記までご連絡よろしくお願い致します。

【竹林川遊水地に関するご意見・ご質問など】
大和町都市建設課 022-345-7502

【善川遊水地に関するご意見・ご質問など】
大衡村都市建設課 022-341-8515

発行 北上川下流管内事業監理業務 東北地域づくり・パスク設計共同体
志田谷地事務所 TEL 022-355-3051 担当 柳谷、本田